

Struktura osídlení lidu s lineární keramikou ve východních Čechách

Linear Pottery settlement structure in East Bohemia

Markéta Končelová

Záměrem práce je vztah environmentu a člověka v období kultury s lineární keramikou. Studovaným regionem je území východních Čech vymezené na základě administrativního členění. Důraz byl kladen na lokalizaci sídlišť, jejich vztah k přírodním podmínkám a na pokus o vysledování trendů v osídlení dané kultury. Na základě katalogu lokalit LnK a map (1 : 5000) byly určovány proměnné hustoty osídlení, nadmořské výšky, vzdálenosti od vodního zdroje, morfologie terénu, svažitosti a orientace svahu. Z nich byly následně vyvozeny analýzy jak na úrovni celé sledované oblasti, tak i v mikroregionech (Hradecko, Jičínsko) a zároveň i v přirozených sídelních clusterech vázaných na vodní toky. Výsledky umožnily i řešení otázek kontinuity osídlení krajiny v období předcházejícím i následujícím LnK.

LnK – východní Čechy – environment – neolit – sídelní cluster

The subject of this contribution is the relationship between environment and Man at the time of the Linear Pottery (LBK or locally LnK) culture. The study region selected is East Bohemia, as delimited by administrative divisions. Emphasis has been placed on the siting of settlements, their relationship to natural conditions and an attempt to trace settlement trends in the culture under considerations. On the basis of a catalogue of sites and 1 : 5000 scale maps the changing densities of settlement, altitudes, distances from water sources, terrain morphology, degree of slope and slope orientation were identified. These formed the basis for subsequent analyses at the level of both the entire study area and in microregions (the Hradec Králové & Jičín regions), as well as of natural settlement clusters associated with water courses. The results also enabled a resolution of the question of settlement continuity in the periods both preceding and following the LBK.

LBK – East Bohemia – environment – Neolithic – settlement cluster

1. Úvod

Obecným trendem posledních dvou desetiletí nejen u nás je soustředění zájmu archeologů na vztah nalezišť a přírodního prostředí. Způsob, jakým bylo členěno životní prostředí, a do jaké míry byla tato organizace krajiny závislá na základních činitelích přírodního prostředí (tzn. geomorfologických, hydrologických, půdních či klimatických podmínkách), na úrovni regionů či mikroregionů řeší P. Milo – R. Mlatec – F. Ž. Matyasowszky – M. Žemla (2004), P. Květina (2001b), Z. Smrč (1994), I. Pavlů – V. Vokolek (1992), J. Rulf (1983), A. Kulczycka-Leciejewiczowa (1989) aj.

Tato stat¹ se zabývá otázkou vztahu člověka kultury s lineární keramikou (dále LnK) ke krajině východních Čech a jeho chování v ní. Důraz byl kladen na lokalizaci sídlišť,

¹ Byla zpracována jako diplomová práce s podporou grantu GA AV ČR S8002001 „Archeologický potenciál Čech. Riziko archeologického výzkumu“ a je její zkrácenou verzí.

jejich vztah k přírodním podmínkám a na pokus o vysledování zákonitostí osídlení dané kultury. Na základě katalogu lokalit LnK a map (1 : 5000) byly určovány proměnné: hustota osídlení, nadmořská výška, vzdálenost od vodního zdroje, morfologie terénu, svažítost a orientace svahu. Z nich byly následně vyvozeny analýzy jak na úrovni celé sledované oblasti, tak i v mikroregionech (Hradecko, Jičínsko) a zároveň i v přirozených sídelních clusterech vázaných na vodní toky. Dále je zde naznačena kontinuita osídlení krajiny v období předcházejícím i následujícím LnK.

Práce je časově určená obdobím kultury LnK. Členění na jednotlivé chronologické stupně² prozatím současný stav poznání nedovoluje. Bylo tedy využito datování publikované, které nebylo dále revidováno vzhledem k tomu, že jsme nepracovali se samotným materiálem.

Základním metodickým krokem bylo vytvoření databáze-katalogu archeologických lokalit³ LnK ve východních Čechách. Tím vznikl statistický soubor, který umožnil analytické sledování korelací environmentálních i kulturních proměnných v rovině jednotlivých lokalit. Následná interpretace výsledků umožnila formulovat obecnější tezi o struktuře osídlení LnK v daném regionu a prezentovat výsledky projevů chování „neolitického“ člověka v krajině.

V článku byly použity informační zdroje dostupné ke konci roku 2003, a to jak publikované práce, tak i průběžně aktualizovaný katalog nalezišť východních Čech, známý jako „Excerpta“ (viz kap. 3.), který autorce laskavě zpřístupnil J. Kalferst.

2. Vymezení regionu

Sledovaná oblast je vymezená hranicí bývalého územně správního celku Východočeský kraj⁴, jejíž umělý⁵ výběr zjednodušil dostupnost a sběr dat o lokalitách podle katastrů a okresů soustředěných pod tento bývalý správní celek. Lze ale říci, že vybraný region jistě splňuje dvě ze tří základních podmínek *J. Rulfa* (1983, 44): má rozmanité přírodní podmínky a byl relativně hustě osídlen ve sledovaném období. Třetí podmínka je splněna jen částečně, celá oblast není rovnoměrně archeologicky prozkoumána (viz kap. 4.1.).

Oblast východních Čech se vyznačuje velmi rozmanitým reliéfem vyznačujícím se oběma výškovými extrémy morfologického spektra: od 200 m n. m. na Labi⁶ až po 1602 m n. m. na vrcholu Sněžky (*Demek a kol.* 1965, 96, 203). Terén sledovaného regionu se sklání do Polabské nížiny: od Krkonoš jižním směrem, svahy Orlických hor západním směrem, svahy Českomoravské vrchoviny se sklánějí k severu. Výškové rozdíly spolu s expozicí k různým světovým stranám způsobují značné klimatické rozdíly (tepelné i srážkové) na poměrně malém území.

² Výjimku tvoří kapitola 4.11., v níž došlo k odlišení starší a mladší fáze LnK na základě katalogu ve studii *Pavla – Vokolek* (1992).

³ Lokalitou je zde chápáno stejně jako u *N. Venclové* (2001, 4) místo nálezu artefaktu či jejich skupiny, za adekvátní termín je považováno *naleziště*.

⁴ Bývalý Východočeský kraj tvoří celkem 11 okresů: Havlíčkův Brod (HB), Hradec Králové (HK), Chrudim (CR), Jičín (JC), Náchod (NA), Pardubice (PU), Rychnov nad Kněžnou (RK), Semily (SE), Svitavy (SY), Trutnov (TU) a Ústí nad Orlicí (ÚO).

⁵ Přesnější by bylo stanovit sledovanou oblast v rámci určitých homogenních geomorfologických či hydrologických celků (*Rulf* 1979, 178).

⁶ V oblasti, kde Labe opouští sledovaný region východních Čech.

3. Metoda práce s daty a struktura databáze

Podkladem pro databázi vhodnou pro interpretaci struktury osídlení se stala Excerpta⁷, která jsou pořádaná podle jednotlivých záznamů v archeologické literatuře: Zpravodaje Krajského muzea východních Čech (KMVČ) a později Muzea východních Čech (MVČ), Bulletinu záchranného oddělení (BZO) – Výzkumů v Čechách, nálezových zpráv v archivu ARÚ AV ČR Praha aj. Excerpta tak čítají velké množství informací o archeologických lokalitách, ale pro interpretaci vztahu nalezišť ke krajině musela být revidována. Bylo v nich nutno sloučit údaje týkající se jedné a té samé lokality, tzn. v případě, že se alespoň jeden údaj o lokalizaci u dvou záznamů shodoval, byly tyto záznamy sloučeny pod jedno identifikační číslo jako jedna lokalita. Základní slučovací kategorií byla tedy shodnost v lokalizaci, tzn. parcelní číslo, číslo popisné, pomístní název, někdy i muzejní přírůstkové a evidenční číslo či stejnost ojedinelého nezaměnitelného artefaktu. Pokud sloučení nebylo možno provést z nich samých, ani na základě literatury či jiných zdrojů, byl záznam z Excerptu ponechán jako samostatná lokalita. Tento fakt však nezkrusuje interpretaci databáze, jelikož takové lokality bez bližší lokalizace nebyly do analýz zahrnuty (viz kap. 4.3.).

Excerpta neobsahují údaje z periodik Památky archeologické (PA) a Archeologické rozhledy (AR), o tyto byla databáze lokalit doplněna. Vznikla tak interpretační databáze, jejíž základní kategorií a pořádacím principem je archeologická lokalita (*Thér 2001*, 5).

Po sběru dat o lokalitách LnK bývalého Východočeského kraje bylo nutno upřesnit jejich polohu v mapách s měřítkem 1 : 5 000 s udáním mapových západojižních souřadnic a zároveň provést kritiku záznamů v katalogu z hlediska lokalizace jejich dalším sloučením či rozdělením. Významnou část lokalit původně určených číslem pozemkové parcely nebo názvem trati či jiným bližším určením (pískovna, cihelna, pole pana ...) se podařilo⁸ převést do souřadnicových koordinát a bylo u nich možno zjistit a změřit zkoumané krajinné údaje potřebné pro analýzy vztahu osídlení LnK ke krajině. Následně byly veškeré koordináty přepočítány pomocí programu Transmap na souřadnice map s měřítkem 1 : 10 000.

Databáze byla vytvořena v programu MS Access a posléze převedena do podoby katalogu. Nese data zahrnutá do následujících kategorií: identifikační číslo, katastrální území, poloha⁹, okres, přesnost lokalizace, lokalizace, mapa, číslo makrolokality¹⁰, číslo komponenty¹¹, kultura, aktivita, areál, objekty, nálezy, nadmořská výška, vzdálenost od vodního zdroje, orientace vodního zdroje, morfologie terénu, svažitost, orientace svahu, akce, rok, další kultury, literatura.

4. Analýzy a jejich interpretace

4.1. Stav poznání a okolnosti nálezů

Z databáze lze vysledovat, jakým způsobem se vyvíjelo a narůstalo poznání nalezišť LnK ve východních Čechách (*obr. 1*). Do 70. let 20. století bylo známo jen 13 % dnes známých

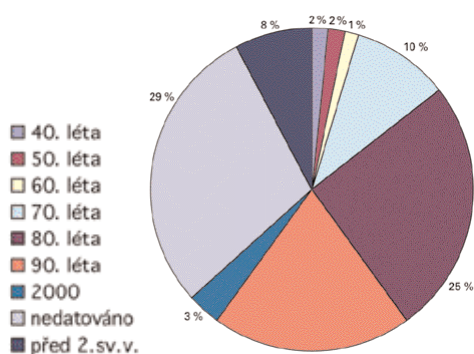
⁷ Uspořádal Jiří Kalferst z MVČ Hradec Králové.

⁸ Dohledáním v kopiích katastrálních map v MVČ v Hradci Králové, které laskavě poskytl J. Kalferst, a také díky jeho cenným informacím.

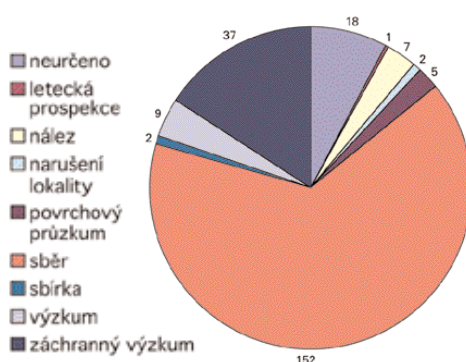
⁹ U polohy byly ponechány veškeré údaje, které mohly pomoci přesněji lokalizovat naleziště jako např. popis morfologie terénu, poloha vůči krajinné dominantě, pomístní název, popisné a parcelní číslo, jméno vlastníka pozemku.

¹⁰ Makrolokality je zde chápána jako sídelní zóna – shluk lokalit (*Smrž 1994*, 346), přičemž vzájemná vzdálenost jednotlivých nalezišť (komponent) v rámci jedné makrolokality byla stanovena na maximálně 500 m (*Smrž 1994*, 378). Makrolokality je definována geomorfologicky (svah, temeno...) s jedním a více doklady osídlení v dané krajinné poloze. Číslo makrolokality nesou pouze lokality v mapě lokalizované s přesností 1 a 2.

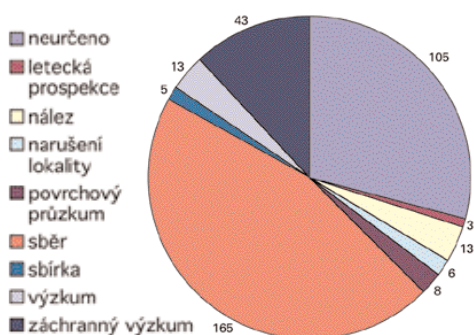
¹¹ Komponentě makrolokality odpovídá jedna lokalita. Minimální hranice vzdálenosti mezi jednotlivými komponentami je určena teoreticky na 50 m.



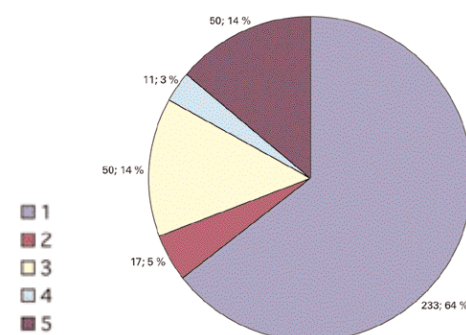
Obr. 1. Datace archeologické akce. – Fig. 1. Dates of archaeological interventions.



Obr. 2. Podíl archeologických akcí u nalezišť s přesností lokalizace 1. – Fig. 2. Proportion of interventions at sites with a localisation precision of 1.



Obr. 3. Podíl druhu akce v celkovém souboru dat. – Fig. 3. Proportion of intervention type to the overall data assemblage.



Obr. 4. Míra přesnosti identifikace lokalit LnK v krajině východních Čech. – Fig. 4. Degree of precision of LBK site identification in the East Bohemian landscape.

lokalit LnK, u kterých však většinou chybí přesnější lokalizace¹². Od 70. let dochází k prudkému nárůstu jejich počtu, což znamená 58 % poznanych lokalit od roku 1970 do současnosti. 80. léta se vyznačují strmým nárůstem pramenné základny, který už v následující dekádě nebyl překonán, ale i přesto se v 90. letech počet lokalit zvětšil o 20 % dnešního stavu. Tento nárůst evidentně souvisí s aktivitou J. Kalfersta, J. Bočka a v posledních letech i D. Vícha v daném regionu. Nelze opomenout 29 % lokalit, u nichž nebyla určena doba jejich registrace; pravděpodobně se bude jednat o naleziště se starší dobou objevu.

Nezanedbatelným faktorem co nejpřesnějšího identifikování lokality v krajině jsou i okolnosti objevu, tzn. zda informace o nalezišti vychází ze systematického či záchranného výzkumu, povrchového sběru nebo náhodného nálezu (obr. 2, 3). Pouze pětina lokalit LnK byla zkoumána, ostatní jsou známy z povrchových sběrů či náhodných nálezů. U 29 %

¹² Zejména lokality známé z literatury vydané před 2. světovou válkou.

lokalit nejsou okolnosti nálezů zjištěny. Je zřejmé, že výpovědní hodnota lokalit identifikovaných výzkumem a lokalit získaných povrchovým sběrem je rozdílná. Do analýz však byly zahrnuty lokality poznané všemi druhy archeologických akcí.

4.2. Hustota osídlení LnK

Na území východních Čech bylo identifikováno 361 lokalit LnK ve 163 makrolokality. Největší podíl na počtu lokalit má okres Hradec Králové (39 % znamená 141 lokalit), na kterém bylo určeno 50 makrolokality. Hradecký okres představuje zřetelné centrum osídlení v období kultury LnK na sledovaném prostoru. K poměrně hustě osídleným oblastem patří okres Jičín, Chrudim, Svitavy a Náchod.

Okres	CR	HB	HK	JC	NA	PU	RK	SE	SY	TU	ÚO	Celkem
Počet lokalit LnK	45	2	141	87	27	12	5	6	27	2	7	361
Počet %	12	1	39	24	7	3	2	2	7	1	2	100
Počet makrolok.	24	0	50	39	15	5	2	4	16	2	6	163

Tabulka 1.

Z celkového počtu 361 lokalit bylo určeno jako sídliště 63 % lokalit, konkrétně 223 sídlišť rovinných a 5 sídlišť výšinných. Dále 1 lokalita je definovaná jako abri, 1 depot, 2 pohřebiště a 129 blíže nespecifikovaných rovinných lokalit, tzn. lokalit, u kterých nebylo možno na základě nálezů určit druh aktivity nebo morfologii terénu. Blíže nespecifikované rovinné lokality byly registrované zejména sběry a tvoří 36 % počtu lokalit. Dá se ale předpokládat, že se s velkou pravděpodobností jedná také o sídliště, neboť jiné areály nejsou pro LnK častěji známé.

Z hlediska aktivity dlouhodoběji provozované v místě nálezů byla identifikována jako sídlištní u 229 lokalit, u 1 lokality šlo o depot, u dalších 2 byla určena jako pohřební a u zbývajících 129 nebyla aktivita blíže určena.

4.3. Přesnost lokalizace

U lokalit se starším rokem nálezů nebyl na míru prostorové identifikace kladen patřičný důraz (pouze 8,6 %¹³, tj. 20 lokalit umožňujících analýzu). Udávána byla často jen parcelní čísla dostačující muzejním potřebám. Mapové údaje poskytovalo pouze periodikum *Výzkumy v Čechách*¹⁴. Od 80. let se situace prostorové identifikace značně zlepšila, 92 %¹⁵ lokalit bylo možno lokalizovat přesně (tzn. číslem „1“ – viz níže).

Z následující *tabulky* (2) závislosti přesnosti lokalizace na druhu akce, která o lokalitě vypovídá, vyplývá, že pokud naleziště bylo zkoumáno výzkumem, bylo možné lokalitu přesně v mapě identifikovat, u sběrů je také velké procento přesně zaměřitelných lokalit. U nalezišť majících přesnost míry lokalizace 4 a 5 archeologická akce není známa, nebo se jednalo o náhodný nález či sběr.

¹³ Počet brán ze souboru lokalit identifikovaných do 70. let 20. století.

¹⁴ Před r. 1969 BZO.

¹⁵ Procento udává kvantitu z lokalit nalezených od roku 1970.

Zpřesnění druhu akce:	Přesnost lokalizace:	1	2	3	4	5	Celkem
akce neurčena		18	4	29	8	46	105
letecká prospekce		1	x	2	x	x	3
nález		7	x	2	2	2	13
narušení lokality		2	x	4	x	x	6
povrchový průzkum		5	3	x	x	x	8
sběr		152	7	3	1	2	165
sbírka		2	x	3	x	x	5
výzkum		9	x	4	x	x	13
záchranný výzkum		37	3	3	x	x	43
Celkem		233	17	50	11	50	361

Tabulka 2.

K lokalizaci archeologických nalezišť byla použita a částečně upravena stupnice „1–5“ *J. Rulfa (1983, 48)*, umožňující vystihnout co nejpřesnější míru udání lokalizace jednotlivých nalezišť v literatuře (*obr. 4*).

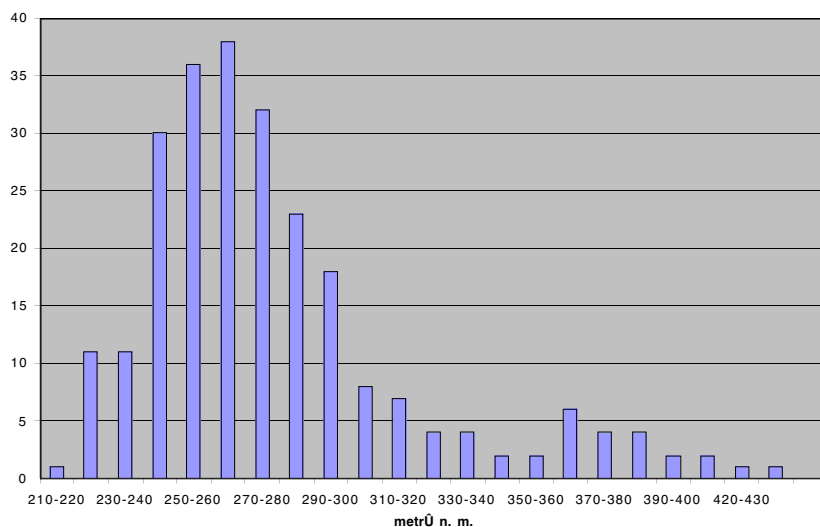
- 1 – lokalizace udána souřadnicemi na mapě měřítka 1 : 10 000 (ZM 10)
- 2 – lokalizace zachycena popisným nebo parcelním číslem
- 3 – lokalizace udána pomístním názvem (např. cihelna, pískovna, „Na Požárce“ nebo pole pana Flégla)
- 4 – lokalizace určena pouze katastrem obce
- 5 – znám pouze region nálezu

Pro interpretaci vztahu osídlení lidu s LnK ke krajině jsou relevantní data s přesností lokalizace „1“. Tuto lokalizaci má 233 nalezišť, tj. 65 % z celkového množství (361). Výraznou část nalezišť určených parcelním číslem se podařilo převést na mapové koordináty dohledáním v katastrálních mapách, proto jim bylo možno přidělit číslo „1“ lokalizační stupnice. U 17 případů se toto nepodařilo, proto mají číslo „2“ přesnosti lokalizace. Kompletní analýzy nebylo možné provést u 11 nalezišť s přesností lokalizace „2“. Lokality s přesností prostorové identifikace „3“, „4“, „5“ se pro analýzu vztahu osídlení a krajiny použít nedají. Lze z nich vyčíst pouze míru hustoty osídlení v krajině – viz *obr. 11, 12, 15*, kam byly tyto přesněji nezamapované a pro rekonstrukci osídlení jinak nepoužitelné lokality vyneseny pomocí softwaru Arc View GIS.

Sledovat závislost struktury osídlení s LnK na krajině bylo možné u kategorie nadmořská výška, vzdálenost a převýšení od nejbližšího vodního zdroje ze 68 % položek katalogu. Vazbu LnK ke krajině u kategorií morfologie terénu, svažítost a vztah k expozici svahu bylo možno stanovit z 65 % lokalit. Z hlediska okresů je pro LnK nejreprezentativnějším Hradec Králové, následně Jičín, Chrudim a Náchod (*tab. 3*).

Přesnost lokalizace:	CR	HB	HK	JC	NA	PU	RK	SE	SY	TU	ÚO	Celkem
1	38		71	54	23	6	2	5	25	2	7	233
2			11	4	1				1			17
3	3		23	18	2	2	1	1				50
4			7	1	1	1			1			11
5	4	2	29	10		3	2					50
Celkem	45	2	141	87	27	12	5	6	27	2	7	361

Tabulka 3.



Obr. 5. Nadmořská výška lokalit LnK ve východních Čechách. – Fig. 5. Altitudes of LBK sites in East Bohemia.

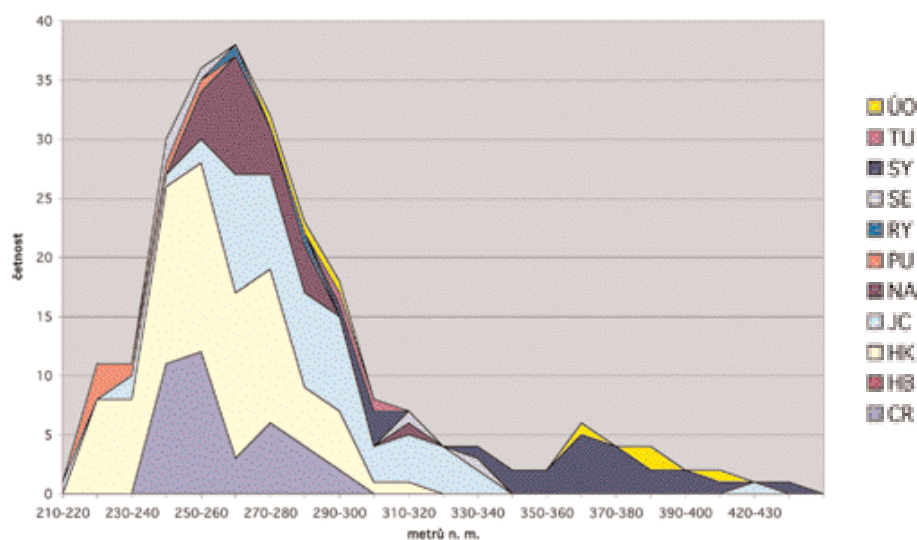
4.4. Nadmořská výška

Nadmořská výška byla odečítána z map 1 : 5 000 u lokalit s přesností lokalizace „1“, v některých případech i u lokalit s přesností „2“. Hodnoty nadmořské výšky uvedené intervalem byly zprůměrovány a posléze zařazeny do příslušných intervalů. Interval nadmořských výšek byly vytvořeny vždy po 10 m, např. 210–220 m.

V literatuře je nadmořská výška nejčastěji odhadována širším rozpětím, někdy je dána pouze její horní hranice. Např. pro osídlení Čech kulturou s LnK I. Pavlů uvádí 350 m (Pleiner a kol. 1978, 178). P. Květina (2001, 688) vymezuje horní hranici pro osídlení Chrudimska LnK na 300 m n. m.; námi zjištěné hodnoty pro stejnou oblast se neliší (viz níže). Jako průměrnou nadmořskou výšku sídlišť LnK Českobrodské tabule udává J. Rulf (1983, 51, graf 2) 243 m.

Z dat vyplývá, že 71 % nalezišť se nachází v rozpětí 240–300 m n. m. Tyto výsledky potvrzují zájem lidu LnK o tyto polohy. Veškeré lokality okresu Chrudim náležejí právě do této výškové kategorie. Níže pod tuto hranici spadá pouze 8 % lokalit (zejména z Hradecka a Pardubicka). Pro nejstarší stupeň LnK východních Čech byly zjištěny obdobné hodnoty nadmořské výšky: 200–300 m (Pavlů – Vokolek 1992, 54). Průměrná nadmořská výška lokalit LnK je 272,5 m. Do rozmezí 300–390 m n. m. se řadí pětina nalezišť. Příčinou tohoto poměrně vysokého čísla jsou lokality z hornatějšího regionu Svitavska, Ústeckoorlicka a Jičínska. Nejnižše položenou lokalitou LnK ve východních Čechách je Budčevs (JC) ve výšce 214 m n. m., jde o sídliště rovinné. Výškově nejvýše (556 m n. m.) leží naleziště Hlásnice (SY) v poloze U Magdalény, určené jako sídliště výšinné.

Kalkulovat s nadmořskou výškou pohřebišť v případech, že známe z celé oblasti pouze dvě (Úhřetice a Vejvanovice obě z okresu CR), je statisticky nemožné. Jen pro srovnání se sídlišti: jejich nadmořská výška je 245 m (Úhřetice) a 249 m (Vejvanovice), tzn. že spadají na spodní hranici intervalu 240–300 m nejběžněji volených výškových poloh.



Obr. 6. Nadmořská výška lokalit v jednotlivých okresech východních Čech. – Fig. 6. Altitudes of sites in particular administrative districts in East Bohemia.

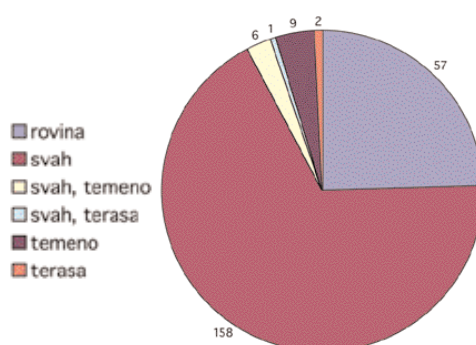
Nelze opominout fakt, že záchranné i systematické výzkumy se soustředily do oblasti nadmořské výšky od 220–310 m, vyjma dvou případů: Karlovic (SE) a Horního Lochova (JC), položených výše. Značnou část lokalit s nadmořskou výškou větší než 310 m známe ze sběrů, jež nemohou přinášet informace se stejnou výpovědní hodnotou jako data daná výzkumy. Zejména u náhodných nálezů či ojedinělých artefaktů z povrchových sběrů se jedná o problém druhotného přemístění a následného zkreslení polohy naleziště.

4.5. Vzdálenost od nejbližšího vodního zdroje

Vzdálenost od vodního toku byla určována u jednotlivých lokalit v metrech z map měřítko 1 : 5 000, v ojedinělých případech z map 1 : 10 000. Jak již bylo řečeno, je nutno brát v potaz, že se vodní síť během více než sedmi tisíc let proměnila, a to nejvíce v 19. století melioračními zásahy hlavně v nížinách. Jistým řešením by mohlo být využití 1. vojenského mapování z roku 1782, což ale pro tak rozsáhlou oblast nebylo možné. V průběhu analýz nebyl autorce k dispozici software, který by korigoval uměle upravené vodoteče na jejich přirozenou cestu na základě georeliéfu. Proto byly na mapách alespoň odlišovány meliorace a zřetelné úpravy říčních toků. Právě kvůli proměnlivosti říčních koryt nemá smysl sledovat vzdálenost sídelního areálu od vodního zdroje přesněji než na desítky metrů.

Údaj vzdálenosti od nejbližšího toku nese 243 lokalit. U 75 % lokalit se nachází vodní tok do 500 m, což je ve shodě se závěry *J. Rulfa* (1983, 60–61) pro Českokobrodskou tabuli a *P. Květiny* (2001, 690) pro Chrudimsko. Průměrná vzdálenost lokalit od vodního zdroje ve východních Čechách je 332 m. V dosahu 200 m od vody se nachází 44 % nalezišť LnK. K obdobným závěrům dospěli *I. Pavlů* a *V. Vokolek* (1992, 46, tab. 3b): ve vzdálenosti do 200 m od vodoteče se nachází 54,8 % z 31 lokalit starého stupně východních Čech. Pokud zvětšíme rozsah vzdálenosti ke zdroji vody do 1000 m, spadá sem už 96 % lokalit (obr. 8).

Obr. 7. Poloha lokalit LnK v krajině východních Čech. – Fig. 7. Location of LBK sites in the landscape in East Bohemia.



Sídliště mající vzdálenost více než 1000 m od současné vodoteče velmi pravděpodobně využívaly dnes již neznámý vodní zdroj. Tuto hypotézu podporuje obecně známý fakt podstatně vlhčího neolitického klimatu způsobeného až o 60–70 % větším množstvím srážek oproti současnosti. Je ovšem třeba podotknout, že lokality¹⁶ ze závěru doby bronzové, kdy se naopak předpokládá sušší klima, se od vzdáleností vody a naleziště LnK nijak neliší. Závislost vzdálenosti lokalit od současných vodních zdrojů na změnách klimatu v období LnK a kultury lidu popelnicových polí nelze tedy konstatovat.

4.6. Převýšení terénu od nejbližšího vodního zdroje

Výsledné hodnoty by měly ukázat míru dostupnosti vodního zdroje z daných lokalit. Převýšení bylo odečítáno z map 1 : 5 000 (ojediněle 1 : 10 000). 68 % lokalit není výše než 10 m nad hladinou vody¹⁷. V intervalu 0–20 m nad vodní hladinou leží už celých 89 % lokalit LnK východu Čech. Výška terénu nad dnešní úrovní vodního toku v podstatě nepřekračuje 30 m. Pouze dvě naleziště¹⁸ jsou výše než 50 m nad vodní hladinou, je tedy velmi pravděpodobné, že využívaly jiný vodní zdroj (obr. 9).

Interval převýšení	Počet lokalit
0-10	166
10-20	52
20-30	17
30-40	5
40-50	1
50-60	1
60-70	1
Celkem	243

Tabulka 4.

4.7. Morfologie terénu a svažítost

Uvedené kategorie byly určovány pouze u lokalit s prostorovou identifikací „1“¹⁹, neboť veličiny svažítosti mají velmi proměnlivé hodnoty i v rámci jednoho naleziště. Svažítost byla vypočítána pomocí funkce $\text{tg } \alpha$ z vrstevnic map 1 : 5 000.

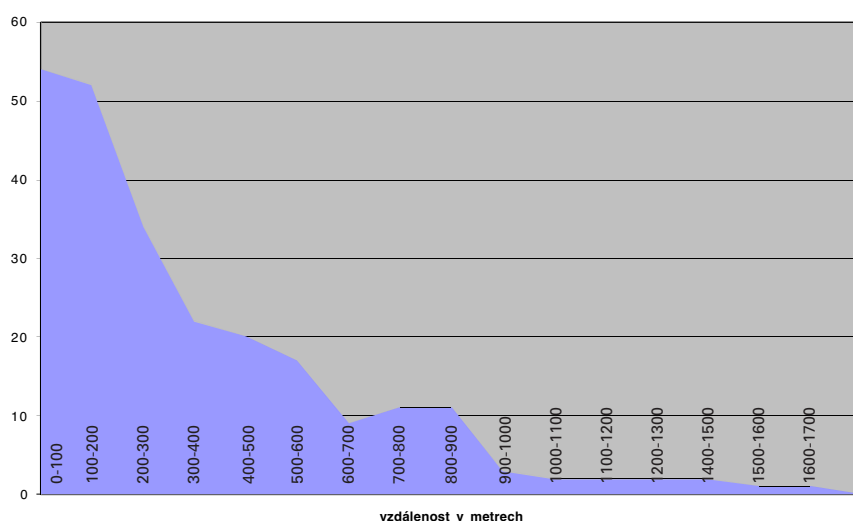
Jako „rovina“ byly brány všechny lokality se svažítostí do 1°. Tato hranice byla stanovena uměle, protože se domníváme, že tento úhel se v terénu téměř neprojeví. *J. Rulf* (1983, 52) určil rozhraní mezi rovinou, resp. plošinou, a svahem níže: na 20°. Další intervaly byly zvoleny následovně (1–2°, 2–3°, 3–4°, ...).

¹⁶ Srovnání s grafy *R. Théra* (2002, 177–178).

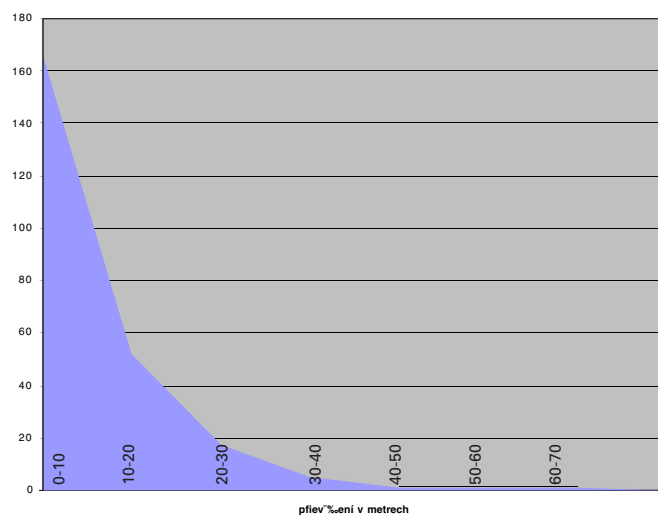
¹⁷ Podobně *J. Rulf* (1983, 53–54) uvádí, že polovina lokalit Českokobrodské tabule se nachází ve stejné výšce.

¹⁸ Lokality z hornatějších regionů: Svitavy a Semily.

¹⁹ Tuto identifikaci má 233 nalezišť.

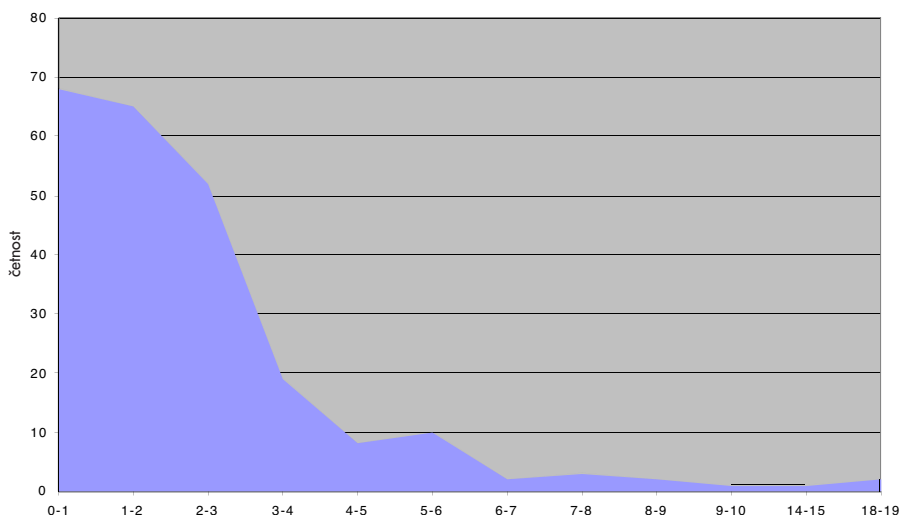


Obr. 8. Vzdálenost východočeských sídlišť LnK od nejbližšího zdroje vody. – Fig. 8. Distance of East Bohemian LBK sites from their nearest water sources.



Obr. 9. Převýšení východočeských sídlišť LnK vůči nejbližšímu zdroji vody. – Fig. 9. Vertical differentiation of East Bohemian LBK from their nearest water sources.

Ukázala se zřejmá tendence osídlovat svažité terén (68 %, 158 lokalit), méně pak roviny (24 %, 57 nalezišť) a temena svahů (4 %) – obr. 7. Tyto výsledky se shodují se zjištěním *P. Květiny* (2001, 689) na Chrudimsku. Nezanedbatelná část lokalit (21 %) s nulovým převýšením od nejbližšího vodního zdroje spadá do inundačního prostoru, oproti pozdějšímu vývoji je to dosti velké procento. Dle zjištění *I. Pavlů* a *V. Vokolka* (1992, 54) 16,1 % nalezišť nejstarší fáze LnK spadá do záplavového prostoru (srov. *Rulf* 1994, 400; 1981, 125; *Květina* 2001, 689).



Obr. 10. Vztah lokalit LnK ke svažitosti terénu ve východních Čechách. – Fig. 10. Relationship of LBK sites to slope in East Bohemia.

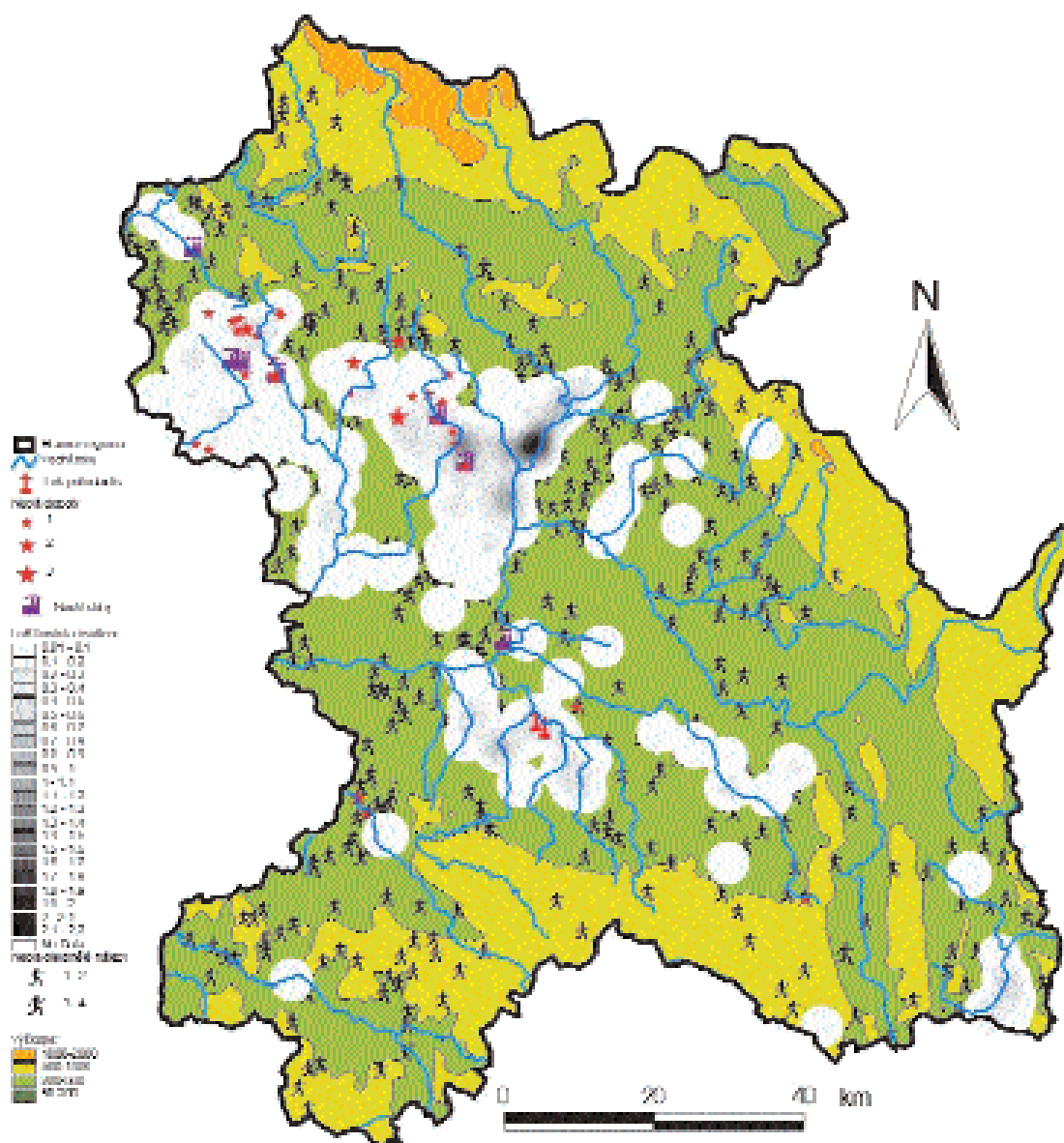
Lokalita položené na svahu mají nejčastěji sklon do 2° (57 %) ²⁰, pak křivka prudce klesá na 3° a s přibývajícím stupni se počet nalezišť zmenšuje. Malou odchylku vykazuje interval $5-6^\circ$ tvořený 10 lokalitami (obr. 10). Lze ji vysvětlit původem lokalit sem náležejících, kromě dvou případů (z HK a NA) jde o naleziště z členitějších okresů Jičín a Svitavy. U třech lokalit ²¹ o svažitosti více než 14° je pravděpodobné, že nešlo o sídelní areál (což neplatí pro naleziště Karlovice /SE/ v poloze pod abri). Výrazná většina (79 %) LnK nalezišť východních Čech se nachází v oblastech o sklonu $0-3^\circ$. Dle J. Rulfa (1983, 52) nebyl terén se sklonem nad 4° osídlován. Mírný sklon terénu k vodnímu toku není nikterak zarážející, neboť se potvrdila vazba lokalit kultury LnK na vodní zdroj; 68 % ze 140 nalezišť vzdálených do 300 m od vodoteče se nachází na svažitém terénu.

4.8. Vztah k expozici svahu

Orientace svahu byla sledována z map 1 : 5 000. Z výsledků můžeme vyvodit následující závěry: lid LnK preferoval svahy orientované na JV (28 %), JZ (19 %) a méně často na SZ (9 %) (obr. 14; tab. 5). U více než dvou třetin lokalit se projevila tendence vybírat svahy svažující se jižními směry. Obecně lze také říci, že větší zájem byl o svahy orientované východně (více než polovina lokalit). Osídlení nejstaršího stupně LnK na východě Čech je situováno na jz. nebo vých. svazích (Pavlů – Vokolek 1992, 54). Pro srovnání: u P. Květiny (2001, 689) je vazba osídlení Chrudimska na svahy sklonu k JV, SV a V; méně pak naše závěry korelují s výsledky J. Rulfa (1983, 53) pro Českobrodskou tabuli, podle něhož LnK upřednostňovala vých. a sv. svahy.

²⁰ Pro srovnání: I. Pavlů a V. Vokolek (1992, 54) uvádějí hodnotu 67,7 % pro naleziště nejstarší fáze LnK ve východních Čechách nacházejících se na svahu do 2° .

²¹ Nejedná se o ojedinělé nálezy, které by mohly být do těchto poloh zaneseny druhotně.



Obr. 11. Mapa osídlení LnK ve východních Čechách. – Fig. 11. Map of LBK settlements in East Bohemia.

Přes dané výsledky udávající jisté preference expozice svahů kulturou LnK je nutno zmínit, že tato tendence může vyplývat z modelace sledovaného regionu, a proto může být čistě náhodná. Argumentem pro je povrch východních Čech sklánějící se v horní části k Labi směrem k JV. Ve spodní části sledovaného regionu se svažuje zase k Labi na JZ.

Orientace svahu	S	SSV	SV	V	VJV	JV	JJV	J	JJZ	JZ	ZJZ	Z	ZSZ	SZ	SSZ	
Celkem %	2	2	7	6	3	28	8	2	5	19	5	2	1	9	2	100

Tabulka 5.

4.9. Sídlní clustery²²

Přenesením lokalit do mapy se ukázala hustota osídlení značící jasnou kumulaci nalezišť LnK ve třech hlavních a třech malých sídlních clusterech (*obr. 12*). První a nejméně využívaná oblast je soustředěna mezi horním tokem Labe, Trotinou, Bystřicí a Javorkou. Druhý cluster se nachází v povodí Cidliny a Mrliny, další vyhledávanou oblastí byl prostor kolem Chrudimky s přítokem Novohradkou a Žejbrem až k jejich soutokům s Labem. Čtvrtý cluster nalezišť LnK se nachází v okolí řeky Loučné, pátý kolem Jevíčky a poslední najdeme na Zlatém potoce (nesoucím též název Dědina). Několik lokalit leží i na horním toku Jizery a jejím přítoku Libuňce. Je zřejmé, že se sídliště lidu LnK vyznačují nápadnou jednotou: jsou situována do optimálních oblastí podél říčních toků, které byly v neolitu jakousi přirozenou komunikační tepnou. Dané výsledky ukazující zájem kultury LnK o jednotlivé regiony v porovnání s mapou *J. Rulfa (1979, 183a)* zhruba korespondují²³ a přinášejí její zpřesnění.

Obecně lze konstatovat, že největší hustota osídlení LnK ve východních Čechách se nachází v trojúhelníku tvořeném městy: Jičín, Nové Město n. Metují a Chrudim. Tento prostor zůstal i nadále značně vyhledávaný po celý neolit. Opomíjenou oblastí zůstalo v období LnK Pardubicko²⁴, jehož písčité půdy nebyly pro tehdejší způsob zemědělství vhodné (*Vokolek 1993, 16*).

4.9.1. Hradecký sídlní cluster

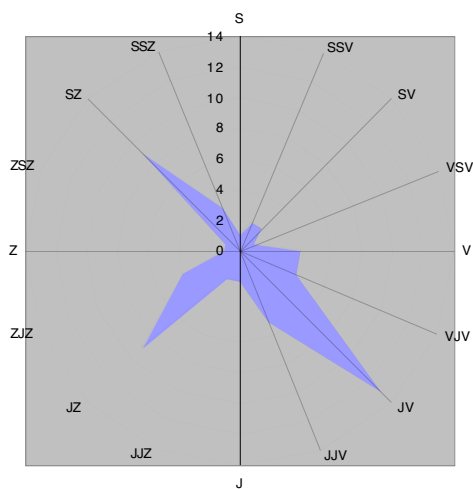
Jedná se o oblast situovanou mezi horním tokem Labe, Trotinou, Bystřicí a Javorkou, kde kumulace osídlení kultury LnK byla nejméně využívaná z celých východních Čech. Zatím je z tohoto prostoru známo 183 nalezišť v 77 makrolokality, což je téměř polovina makrolokality (47 %) ze sledovaného regionu. Administrativně sem spadají lokality z celkem pěti okresů (HK, PA, JC, NA a TU). Pro analýzy lze použít reprezentativních 67 %, tj. 122 nalezišť. Průměrná nadmořská výška těchto lokalit je 270,4 m n. m., jen o 2 m méně, než je celkový průměr. Do 300 m od vodního zdroje leží 54 % nalezišť, do 1000 m 93 %; znovu se ukazuje zřejmá vazba na vodu. Převýšení do 10 m mezi vodním zdrojem a nejbližší částí naleziště má 69 % lokalit, do intervalu 10–20 m jich spadá 24 %, tzn. že dostupnost vody u převážné většiny lokalit nečinila více než 20 m převýšení. Morfologie terénu je téměř totožná s celkovými výsledky: v hradeckém clusteru leží na svahu 64 % lokalit a na rovině 28 %. Na svahu o sklonu do 4° se nachází 95 %, potvrzuje se tak teze *J. Rulfa (1983, 52)*, že terén se sklonem nad 4° nebyl osídlován. Expozice svahu je orientována znovu jižními směry, neboť je zřejmě ovlivněna sklonem této oblasti k JV.

Souhrnně lze říci, že lokality v hradeckém sídlním clusteru leží ve výšce zhruba 270 m n. m. ve svahu o sklonu maximálně do 4° orientovaném jižními směry a nedaleko

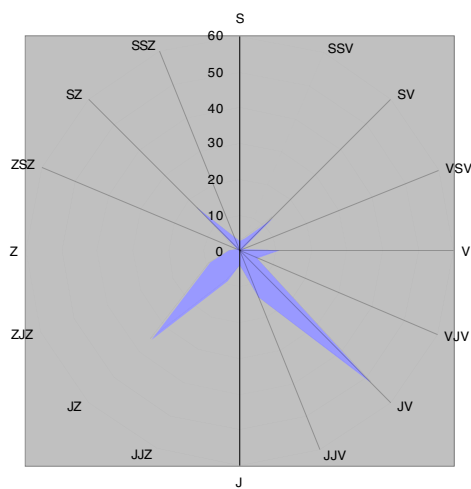
²² Sídlní cluster je chápán jako empirický shluk lokalit, které nemusely existovat současně.

²³ Je třeba brát v potaz skutečnost, že zmíněný článek postihující oblast celých Čech vychází z tehdejšího stavu poznání LnK.

²⁴ Pardubicko je nejteplejší a nejsušší oblastí východních Čech.



Obr. 13. Orientace svahu s lokalitami LnK na Hradecku. – Fig. 13. Orientation of slope types LBK sites in the Hradec Králové region.



Obr. 14. Vztah lokalit LnK k expozici svahu ve východních Čechách. – Fig. 14. Relationship of LBK sites to aspect in East Bohemia.

poměrně snadno dosažitelného vodního zdroje. Jediná výraznější odchylka²⁵ od závěru pro celé východní Čechy spočívá v menší svažitosti lokalit tohoto clusteru.

4.9.2. Chrudimský sídelní cluster

Další vyhledávanou oblastí východních Čech lidem LnK bylo povodí Chrudimky. Prozatím je odsud známo 49 lokalit v 23 makrolokality z okresů CR a PU. Ke krajinným analýzám z nich lze využít statisticky reprezentativních 80 %. Lokality chrudimského clusteru mají průměrnou nadmořskou výšku 260,2 m, tj. o 10 m méně než v hradeckém sídelním clusteru. Vzdálenost veškerých chrudimských lokalit od vodního zdroje dosahuje maximálně 900 m, z čehož 54 % leží ve vzdálenosti do 300 m od vody stejně jako v hradeckém clusteru. Převýšení mezi vodotečí a lokalitou do 20 m platí pro 82 % nalezišť. V rovině leží 33 % a na svahu 62 % lokalit, jehož sklon do 4° nalezneme v 92 % případů. Svah je nejčastěji orientován na SV a SZ, což odpovídá svažitosti terénu od Železných hor směrem k Labi. Dvě odchylky u nadmořské výšky a orientace svahu od celkových výsledků jsou dány charakterem reliéfu chrudimského sídelního clusteru.

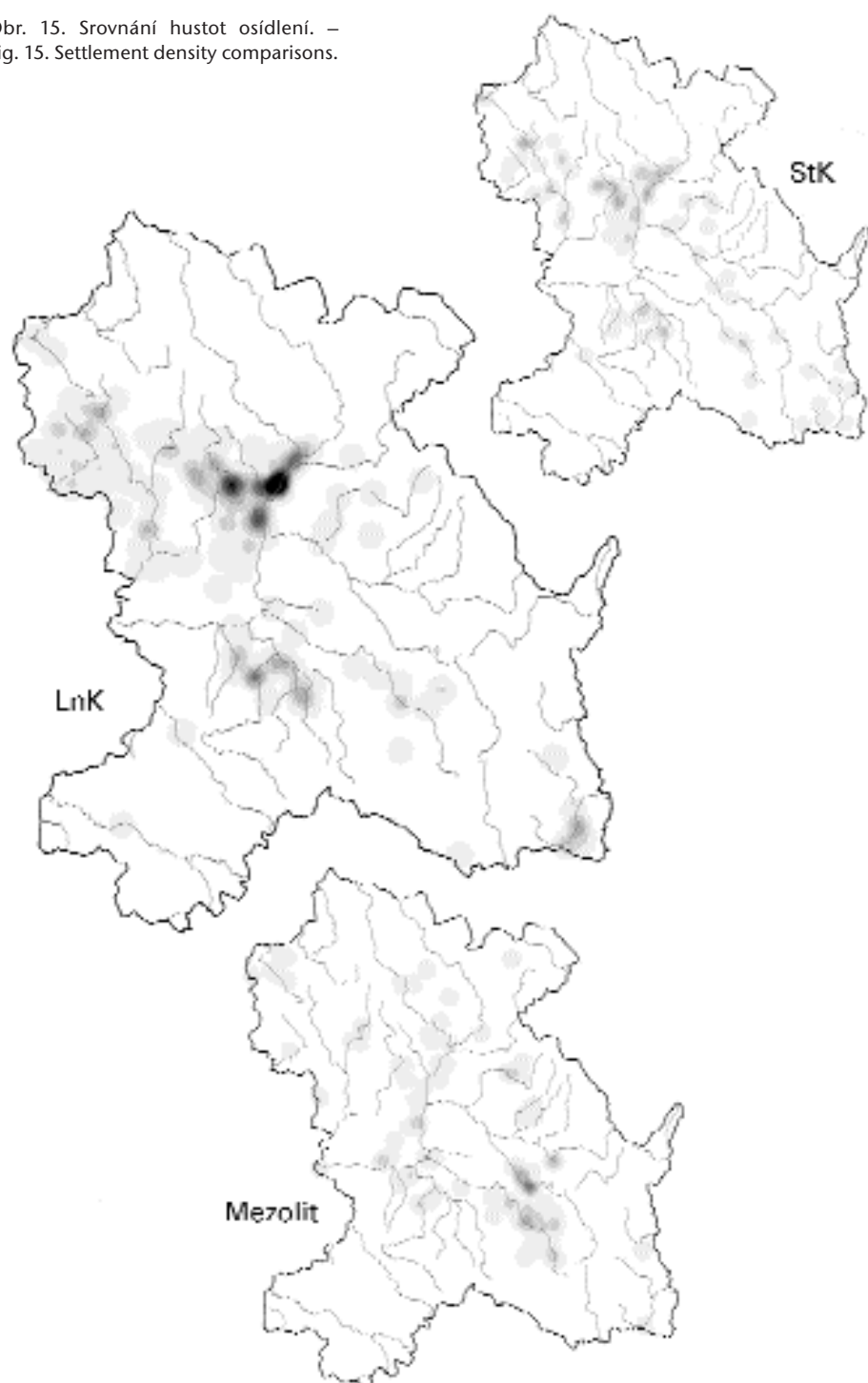
4.9.3. Sídelní cluster v povodí Cidliny a Mrliny

Do cidlinsko-mrlinského clusteru patří 74 lokalit (tj. 30 makrolokality) z okresů HK a JC, z nichž 55 %²⁶ lze analyzovat. Jejich průměrná nadmořská výška je 276,4 m, což je o 4 m více než v celých východních Čechách. Daný číselný údaj bude způsoben charakterem této oblasti dosahujícím větších výšek. Veškeré lokality tohoto clusteru leží ve vzdálenosti

²⁵ V hradeckém clusteru je svažitost do 3° u 89 % nalezišť, v celé sledované oblasti má svah o sklonu do 3° 79 % lokalit.

²⁶ Počet lokalit v mapě přesně identifikovaných, tzn. klasifikovaných číslem „1“.

Obr. 15. Srovnání hustot osídlení. –
Fig. 15. Settlement density comparisons.



od zdroje vody do 1000 m, z nichž 80 % do 600 m. Převýšení mezi vodním zdrojem a nejbližší částí naleziště v rozmezí 0–10 m má 66 % lokalit, do 20 m tj. už plných 88 %. Ve svahu se nachází 78 % lokalit, na rovině 20 %, celkově je v terénu o sklonu do 4° situováno 83 % lokalit, tedy o desetinu méně než v hradeckém a chrudimském clusteru. Tyto svahy jsou pak nejčastěji orientovány na JZ (34 %) a JV (17 %).

4.10. Kontinuita osídlení mezolitu a LnK

Projevila se tak zásadní změna, jakou byl přechod od lovectví k zemědělství, i na chování člověka v krajině? Na tuto otázku se pokusíme odpovědět porovnáním polohy nalezišť obou období v krajině a zjištěním jejich případné kontinuity. Z celkového počtu 361 lokalit LnK jich vykazuje návaznost na mezolitické areály pouze 10 (2,8 %), u dalších 12 nalezišť nelze zjistit, zda šlo o mezolit, či paleolit. Toto nízké číslo²⁷ může být zkruseno možnou absencí zápisu o polykulturnosti lokality v literatuře či Excerptech. Jelikož z oblasti východních Čech známe 326 mezolitických lokalit (*Tichý – Thér a kol. v tisku*), je možné, že kontinuita osídlení mezolitu a LnK bude o něco málo vyšší, přesto ale neshledáváme zájem o shodné polohy (*obr. 15*).

Nepřehlédnutelným faktem je koncentrace mezolitických lokalit na okresech Svitavy a Ústí nad Orlicí, což je zde nepochybně způsobeno činností D. Vícha. Počet nalezišť tvořící obraz o pravěkém osídlení z této dříve značně archeologicky opomíjené oblasti se velmi rychle zvyšuje. Zmíněná koncentrace mezolitických lokalit v dané oblasti tvoří 70 %²⁸ v mapě přesně lokalizovaných, u LnK se jedná jen o 15 % z celku ve stejné oblasti. Nízká hustota osídlení LnK v tomto dobře prozkoumaném regionu neodpovídá hustotě jiných oblastí východních Čech, kdežto 83 mezolitických lokalit²⁹ tu představuje suverénně jejich největší koncentraci. Z toho nepoměru vyplývá, že se volba krajiny prvních zemědělců (LnK) odlišovala od priorit mezolitiků alespoň pro tyto dva zmiňované okresy.

Vezmeme-li v úvahu délku trvání mezolitu nejméně 3000 let a 326 zatím poznanych lokalit této éry a na straně druhé dobu LnK 600–700 let a 361 nalezišť na východě Čech, lze z daných údajů hypoteticky srovnat hustotu osídlení. Pokud by epocha LnK za předpokladu stále stejného stupně vývoje byla shodně dlouhým obdobím jako mezolit, znali bychom přibližně 1600–1800 jejích lokalit, což tedy znamená ca 5,2krát vyšší hustotu osídlení. Osídlení Čech v příznivých obdobích mezolitu je odhadováno řádově na několik tisíc lovců a sběračů, kdežto zemědělství a chov umožňoval nárůst populace deseti i vícenásobně (*Pleiner a kol. 1978, 153*). Je ale také nutno podotknout, že počet dochovaných mezolitických lokalit může být ovlivněn nezachováním organických materiálů na malých lovecko-sběračských tábořištích často umístovaných na sušším podloží (*Sklenář – Sklenářová 2002, 198; Ložek 1973, 252*) a obtížnou zachytitelností mikrolitů, typických právě pro mezolit, povrchovým sběrem.

Dle dat³⁰ uvedených v připravovaném projektu „Pravěk východních Čech“ (*Tichý – Thér a kol. v tisku*) vyhledávaly mezolitické populace³¹ místa výše položená, tj. v zóně

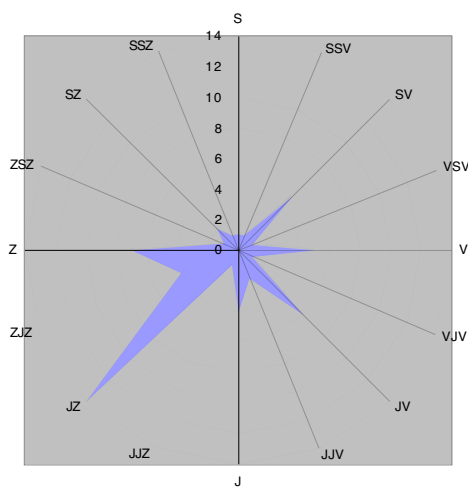
²⁷ Sídlní kontinuita je sledována přímo na jednotlivých polohách, nikoliv na katastrech jako u *J. Rulfa (1981b, 55)*.

²⁸ Tamtéž.

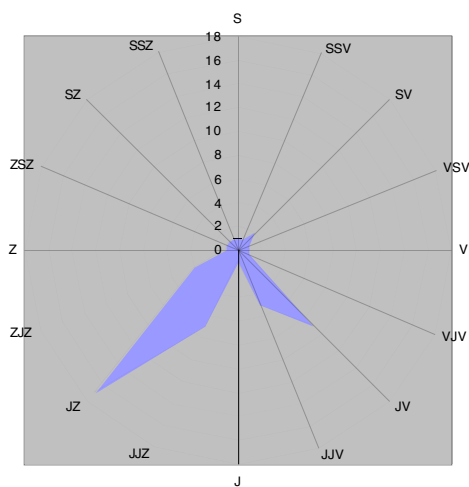
²⁹ Tamtéž.

³⁰ Počet v mapě identifikovaných mezolitických lokalit ve východních Čechách není uspokojivý.

³¹ Číselné údaje týkající se mezolitu jsou výsledky práce T. Šlapáka, L. Bernacké, H. Ferblivé, K. Badoškové v rámci projektu „Pravěk východních Čech“ řešeného na Ústavu historických věd PdF UHK.



Obr. 16. Orientace zdroje vody vůči lokalitám LnK na Jičínsku. – Fig. 16. Orientation of water sources to LBK sites in the Jičín region.



Obr. 17. Orientace svahu s lokalitami LnK na Jičínsku. – Fig. 17. Orientation of slope to LBK sites in the Jičín region.

300–400 m n. m. (64 %), zatímco lid LnK osídloval polohy do 300 m n. m. (71 %), kde je procento mezolitických lokalit mizivé. Podle Sl. Vencla (*Pleiner a kol. 1978, 156*) byl společnou determinantou mezolitických lokalit dobrý rozhled po krajině. Jeví se zde značně rozdílný zájem obou kultur o výškovou polohu areálu. Z ostatních kategorií nesoucích informace o chování člověka v krajině je možno vysledovat další odlišnosti mezi mezolitickým člověkem a člověkem LnK. Kategorii vzdálenost naleziště od vodoteče do 300 m splňuje 66 % mezolitických, ale jen 58 % lineárních. Zde byly očekávány spíše opačné hodnoty. Převýšení do 20 m od vodoteče museli překonávat lidé z většiny lokalit LnK (90 %), ale převýšení nad 20 m muselo být zdoláváno z poloviny mezolitických. Výrazné převýšení lokalit nad vodním zdrojem souvisí s většími nadmořskými výškami mezolitických tábořišť. Mezolitici nejevili takový zájem o roviny (jako LnK), ukazuje se jejich výraznější tendence osídlovat svažité terén (90 %; u LnK 68 %). Mezolitické lokality vykazují jasnou tendenci k západní expozici svahu, lid LnK vybíral svahy skloněné k jihu (viz kap. 4.8.). Pokud jde o svažitost, u lovecko-sběračských populací nabírá také vyšších hodnot než u LnK: třetina mezolitických nalezišť se nachází na svahu se sklonem vyšším než 4°, u LnK jde o desetinu. Vyšší stupeň svažitosti souvisí také patrně se situováním mezolitických lokalit do vyšších nadmořských výšek. Znovu je ale třeba zmínit, že tyto závěry jsou ovlivněny aktivitou D. Vícha na Svitavsku a Ústeckoorlicku (odkud pochází 70 % přesně identifikovaných mezolitických nálezů ve východních Čechách, tzn. vhodných pro rekonstrukci osídlení) a tudíž jsou tyto číselné výsledky determinovány reliéfem a vlastnostmi těchto regionů.

Uvedená srovnání podporují hypotézu o změně sídelních vzorců v souvislosti se změnou lovecko-sběračské ekonomie na zemědělskou. Nároky spojené s pěstováním zemědělských plodin vázaly člověka na teplé níže položené oblasti. Jestliže zemědělci z nějakých důvodů osídlovali vyšší nadmořské výšky a členitější regiony, museli pečlivěji vyhledávat

a volit místa obdobného charakteru jako v nížinách. Lovci-sběrači preferovali různé typy sídlišť, jejich výběr byl zřejmě ovlivněn sezónním střídáním dominantního způsobu obživy v závislosti na roční době. Mezolitické populace se obecně vyhýbaly souvislejším plochám s těžšími půdami a raději využívaly půdy lehké, vysychavé a méně zalesněné s písčitým podložím, nebo svá tábořiště umísťovaly na šterkové terasy řek či na skály (Pleiner 1978, 153, 155, 156).

4.11. Struktura osídlení ve starším a mladším stupni LnK

Na základě definování starší fáze LnK v oblasti východních Čech (Pavlů – Vokolek 1992, 41–87) se pokusíme sledovat strukturu osídlení v rámci jedné kultury, což doposud u žádných jiných kultur nebylo realizováno kvůli nepřesnostem v jejich vnitřní dataci či nedostatku nálezů. Vzhledem k údajům uvedeným ve výše zmíněné studii bylo možné v databázi chronologicky odlišit skupinu lokalit patřící do staršího stupně LnK od ostatních, mladších. Na tomto základě bude možné určit případné odchylky týkající se vztahu lokalit k přírodnímu prostředí v rámci jedné archeologické kultury. Nelze opominout fakt početního nepoměru mezi lokalitami označenými jako starší LnK (31)³² v 26 makrolokality a těmi z pozdějších fází (327) v 137 makrolokality, jehož příčinou bude patrně určení jen jistých a nesporných artefaktů jako starší stupeň, zbývající většina je tedy ponechaná jako pozdější LnK. Domníváme se však, že takové rozdělení může s jistými rezervami postačit ke srovnání vazeb na krajinu.

Podle mapky I. Pavlů a V. Vokolka (1992, 43) jsou zjevné dva větší shluky lokalit staršího stupně LnK. První se nachází na pravém břehu po směru toku horního Labe zhruba od Jaroměře po Libišany, druhý, menší cluster nalezneme kolem horního toku Bystřice. Je tedy zřejmé, že v pozdějších fázích LnK se osídlení značně zahustilo a rozšířilo jak kolem Labe, tak nově v povodí Orlice, Loučné, Novohradky, Chrudimky, Cidliny a Mrliny. Nejstarší sídelní jádra vyrůstala podél říční sítě, jež se v průběhu LnK postupně rozrůstala, až jejich pozůstatky pokryly téměř souvisle některé nejurodnější oblasti Čech (Pavlů – Vokolek 1992, 84).

Hustota osídlení staršího stupně LnK je nejvyšší v okrese JC (42 %), HK (29 %), u pozdějších fází LnK je tomu naopak HK (39 %), JC (24 %). Nejstarší zemědělci zcela vynechali Ústeckoorlicko, Rychnovsko, Trutnovsko a Havlíčkobrodsko (tab. 6), pravděpodobně jako oblasti méně úrodné. Tento stav může však být způsoben také prozatímní absencí nálezů z těchto oblastí.

Okres	JC	HK	CR	NA	SY	PU	SE	ÚO	RK	TU	HB
st. LnK %	42	29	6	13	3	3	3	-	-	-	-
ml. LnK %	24	39	12	7	7	3	2	2	2	1	1

Tabulka 6.

97 % lokalit starší LnK bylo určeno jako sídliště, z čehož jedno definované jako výšinné (Turnov – Maškova zahrada). Z této fáze není známo žádné pohřebiště. Z pozdějšího období LnK je určeno jako sídliště 61 % lokalit.

³² Z nich má přesnou mapovou identifikaci 29, lokalizaci na přesnost „2“ a „3“ nese vždy jedno naleziště.

Průměrná nadmořská výška³³ lokalit starší fáze LnK je 266,8 m, což znamená o 6 m méně než u pozdějších fází LnK, tj. 272,1 m. Výsledná čísla by mohla potvrzovat tezi prvotního osídlení těch nejurodnějších a níže položených oblastí podél říční sítě.

Vzdálenosti do 500 m od vodního zdroje dosahovalo 73 % lokalit staršího stupně LnK, u mladší fáze tuto vzdálenost splňovalo 75 % nalezišť. Veškerá naleziště starší LnK se nachází ve vzdálenosti od vodoteče do 900 m. Dané hodnoty mezi fázemi LnK se od sebe nijak neliší a nedokazují žádný posun v rámci vývoje LnK.

Převýšení 0–10 m mezi vodním zdrojem a nalezištěm u starší fáze LnK (77 %) se rapidně neliší od mladší LnK (67 %). Přímou v nivě³⁴ se rozkládalo 26 % lokalit starší LnK, což se různí³⁵ od zjištění (16,1 %) *I. Pavlů* a *V. Vokolka* (1992, 54) provedených na stejném vzorku. V nivním pásu se nacházelo 13 % nalezišť mladší vývojové fáze LnK, což koresponduje s názorem obou autorů (*Pavlů – Vokolek* 1992, 84–85) o mnohem méně častém umístění lokalit mladšího stupně LnK v nivě. Interval převýšení od vodoteče 20–30 m se shoduje u obou vývojových fází, tj. 7 %.

Preference terénu byla téměř totožná ve starším i mladším stupni LnK, tzn. svah volilo 76 % lokalit starší LnK a 70 % mladší LnK, rovině dalo přednost 24 % časných lokalit a 25 % pozdějších. S tím související svažítost terénu v pořadí starší a mladší fáze LnK: do 1° 24 %, 30 %; do 2° 38 %, 26 %; do 3° 31 %, 21 %. Žádné nejstarší naleziště LnK nemělo svažítost vyšší než 9°, u pozdější fáze se vyskytl sklon až 18° (jen 1 %), ale také jejich naprostá většina nepřesáhla svah o sklonu do 8°. Je zřejmé, že časná forma LnK vyhledávala svahy mírnější se sklonem do 3°, pro pozdější fázi nebyl překážkou sklon vyšší, což mohlo souviset s větší hustotou obyvatelstva. Lze říci, že u obou fází převažuje orientace svahu na JV (17 % st. LnK, 30 % ml. LnK) a JZ (25 % st. LnK, 18 % ml. LnK), shodná je svažítost k V (8 %). Asi pětina lokalit mladší fáze se nachází na svahu o orientaci na SZ a SV, kterou nenajdeme u časné LnK, naopak její pětina nalezišť je na svahu skloněném na JJV a JJZ.

K překvapivým zjištěním v rámci homogenního celku LnK došli *I. Pavlů* a *V. Vokolek* (1992, 55): na více než jedné třetině (35,5 %) sídliště starší fáze kultury s lineární keramikou se už neobjevují nálezy z mladší fáze LnK. Znamená to, že kontinuita osídlení na určitém prostoru i v rámci jednoho kulturního celku nebyla běžná. Životnost sídliště byla omezená; docházelo k vyčerpávání zdrojů daného místa i k jeho devastaci, po čase se většinou osídlení na revitalizovaný prostor vracelo. To ale neplatí u výše zmíněné více než třetiny sídlišť nejstarší etapy LnK, což pravděpodobně souviselo s širším záběrem lidu LnK při hledání vhodných poloh pro svá sídliště, v dalších fázích už neosídlených a z jakýchkoliv důvodů už nevyhovujících.

Na závěr lze konstatovat, že osídlení staršího a mladšího stupně LnK se vzájemně nijak výrazně neodlišovalo ve vazbě na krajinný reliéf. Odlišnost starší fáze LnK spočívá pouze v nižší poloze lokalit a v jejich situovanosti na mírnější svahy.

³³ Průměrná nadmořská výška lokalit LnK je 272,5 m.

³⁴ Niva je zde chápána jako nulové převýšení od vodního zdroje. O nivách dnešní podoby lze mluvit až od mladší doby bronzové, kdy se teprve začaly tvořit. Proto je nepřesné uvádět u neolitických lokalit nivní polohu.

³⁵ Tato odchylka může být zapříčiněna rozdílným pojetím pojmu niva či nepřesností odečtu hodnot z map.

4.12. Kontinuita osídlení mezi obdobím LnK, StK a obdobím mladšího neolitu

Podle V. Vokolka (1993, 17) se rozšíření LnK ve východních Čechách kryje s rozsahem StK. Na 35 % (126) nalezišť³⁶ LnK východních Čech bylo určeno i osídlení StK. J. Rulf (1983, 66) uvádí kontinuitu StK na LnK 47,4 % pro Českobrodskou tabuli, pro celé Čechy udává číslo 50,3 % (Rulf 1981b, 56). K podobným závěrům (41,9 %) dospěli pro staroli-neární sídliště a jejich sídelní kontinuitu i v pozdějších obdobích neolitu I. Pavlů a V. Vokolek (1992, 55). Ze sledovaných regionů je nejvíce takových lokalit z okresu Rychnov n. Kněžnou (60 %), to ale znamená fakticky pouze tři naleziště. Z hustě osídlených okresů v době LnK a následně využívaných i lidem StK je Hradecko, kde kontinuita dosahuje 30 %, v okrese Náchod se jedná o 48 % nalezišť, na Jičínsku 46 % (tab. 7).

Z opačného pohledu se 79 % lokalit StK jeví jako kontinuálních s LnK. Potvrzuje se tak shodnost výběru krajinných poloh u LnK a StK. Daná zjištění lze doplnit faktem, že z východních Čech je známo 159 lokalit StK, tj. 44 % oproti LnK, při zhruba tříčtvrtinovém, tj. 600 let, časovém trvání StK. Při hypotetickém stejném časovém úseku dojdeme k poměru lokalit 159 StK : 271 LnK. S přechodem od LnK k StK dochází ke zmenšování osídlené plochy, což bude i dle J. Rulfa (1979, 180) a P. Květiny (2001, 688) trend platný pro celé Čechy (srov. Sklenář – Sklenářová – Slabina 2002, 398). Územním rozšířením nepřekračuje StK prostor již osídlený LnK. Ten je ve východních Čechách soustředěn v trojúhelníku mezi Pardubicemi, Jaroměří a Jičínem (obr. 15). Osídlení StK se spíše stahuje do nejurodnějších oblastí (Rulf 1994, 400) a nemá tak značný rozptyl jako LnK. Výjimkou je snad jen Pardubicko, kde osídlení StK je četnější než u kultury předchozí, což pravděpodobně souvisí s prospekci území a zájmem o surovinu – porcelanit z Kunětické hory.

Pouze v 11 lokalitách LnK se objevují artefakty datované do mladšího neolitu. Vzhledem k dosud malému počtu těchto lokalit (54) z východních Čech (Tichý – Thér a kol. v tisku) platném i pro celé Čechy by to ale nemělo znamenat jeho zájem o odlišné krajinné polohy (srov. Rulf 1983, 66; 1981b, 56).

Okres	CR	HB	HK	JC	NA	PU	RK	SE	SY	TU	ÚO	Celkem
LnK	45	2	141	87	27	12	5	6	27	2	7	
Návaznost StK na LnK	13 29%	–	43 30%	40 46%	13 48%	6 50%	3 60%	3 50%	3 11%	–	2 29%	126 35%

Tabulka 7.

³⁶ Jedná se o tyto katastry: Bašnice, Buchary, Benátky 4, Benátky – Cerekvice, Benátky – Hněvčeves – Sovětice, Bílsko – Holovousy, Bílsko – Chlum, Březovice, Březovice – Doubrava, Bukvice 2, Bystřice u Libáně, Cerekvice 2, Cerekvice nad Loučnou, Čáslavky 4, Černožice 5, České Meziříčí, Češov, Čistěves, Dobřany, Dolany 2, Dolní Dobrá Voda, Dolní Přím, Hlušice, Hlušičky, Hněvčeves, Holice, Holín, Holohlavy 5, Horní Lochov – Prachovské skály, Horní Sloupnice, Hořenice 2, Hořice, Chlum 6, Chrást u Chrudimi, Chrudim, Jaroměř, Jaroměř Horní Dolce 2, Jeřice 4, Jičín, Karlovice 2, Kbelnice 2, Konecchlumí, Kopidlno, Křešice, Labouň, Lhota u Nahořan, Libáň, Libčany, Libišany, Lochenice 3, Lužany, Máslojedy, Milovice, Mlýnec, Mžany 2, Obědovice 2, Ohaveč 2, Pekla (katastr Bučina), Hrušová, Předměřice nad Labem 3, Pulice, Račice nad Trotinou, Rodov – Smiřice, Rohoznice, Rosice, Sběř, Semonice 2, Skřivany, Slavhostice, Smiřice 2, Sobčice, Sovětice, Staré Jesenčany, Stěžery, Tisová, Topol, Třebosice, Třebovětice, Turnov, Úhřetice 2, Veliš, Vestec u Chrudimi 2, Vestec u Zaloňova, Vršče, Vysoké Veselí, Zlív, Žíželevos. Čísla za názvem udávají počet lokalit na katastru.

4.13. Osídlení LnK v rámci Hradecka

Pokusíme se určit strukturu osídlení LnK na Hradecku³⁷ jako nejreprezentativnějšího vzorku východních Čech a výsledky pak srovnat s daty zjištěnými pro celý východ Čech. Z této oblasti známe 141 LnK lokalit, což je jednoznačně nejvíce (viz kap. 4.2.). Z toho bylo přesně zaneseno do mapy 71, lokalizováno na přesnost „2“ bylo 11 nalezišť. Následující analýzy vychází právě z těchto „jedničkově“ a „dvojkově“ v mapě určených lokalit.

Na Hradecku leží 98 % lokalit LnK v rozpětí 220–300 m n. m.³⁸, což je výrazně více oproti celým východním Čechám (71 %) a patrně to bude zapříčiněno reliéfem s nižšími nadmořskými výškami. Pouze dvě naleziště se nachází do 320 m n. m. Průměrná nadmořská výška lokalit LnK v hradeckém regionu je 261,4 m, tj. o 10 m méně než pro celé východní Čechy (272,5 m).

Ve vzdálenosti do 500 m od vodního zdroje najdeme 59 %³⁹ hradeckých lokalit LnK, což je vzhledem k číslům zjištěným pro východní Čechy o 16 % méně. 600 m daleko od vody je už 71 % a do 1000 m od vody pak leží 90 % LnK nalezišť Hradecka, což je znovu méně než v celém sledovaném regionu (96 %). Větší vzdálenosti od vodního zdroje na Hradecku mohou být způsobeny rovinatým reliéfem a vlhkým klimatem atlantiku, kdy patrně často docházelo k rozlévání řek a potoků do jejich okolí, a proto zde byla sídliště LnK situována do větších vzdáleností od nich.

Z 67 % lokalit LnK nebylo překonáváno převýšení od vodního zdroje větší než 10 m⁴⁰, což se téměř shoduje s číslem zjištěným pro celou sledovanou oblast (68 %). Převýšení v intervalu 0–20 m muselo být zdoláváno z 93 % LnK nalezišť a v rozmezí 20–30 m výše než vodní zdroj se nacházelo pouze 7 %. Tyto výsledky se nikterak neliší od čísel zjištěných pro celé východní Čechy.

Morfologie terénu a svažitost mohla být zjišťována pouze u přesně zamapovaných lokalit⁴¹, protože jejich hodnoty nabývají různých hodnot i v rámci nalezišť. Také na Hradecku převládá zájem o polohy lokalit LnK na svahu (54 %), na rovině jich leží 38 %, rozhraní temeno-svah zaujímá 4 % nalezišť a na temeni najdeme 3 %. Čísla se mírně liší od dat zjištěných pro celé východní Čechy, na Hradecku se nachází o 14 % více lokalit na rovině, což patrně souvisí s rovinatějším reliéfem ve sledovaném hradeckém regionu a s menší svažitostí terénu. Do intervalu 0–3° patří 88 % LnK lokalit Hradecka (proti 79 % východu Čech). V terénu do 4° je to už plných 96 % LnK lokalit.

Vztah lokalit k orientaci svahu vychází pravděpodobně z reliéfu sledovaného regionu sklánějícího se k JV a v dolní části k JZ, čehož potvrzením by byla převaha sklonu svahu k JV 22 % a k JZ 15 %. Třetí výraznější vybočení výsledků je severozápadní orientace terénu u 15 % lokalit Hradecka, což je zřejmě dáno lokalitami nacházejícími se na severním svahu Chlumského hřbetu (*obr. 13*).

Kontinuita osídlení mezi předcházejícím mezolitem a LnK na Hradecku je 1,5 %, což však není nikterak překvapující vzhledem k závěrům z celých východních Čech (viz kap. 4.10). Návaznost osídlení mezi LnK a následující StK činí 31 %, dané číslo je zhruba stejné pro celou sledovanou oblast.

³⁷ Hradeckem je myšlen bývalý okres Hradec Králové.

³⁸ Nadmořská výška byla určena u 86 LnK lokalit Hradecka.

³⁹ Výsledky vzdálenosti od vodního zdroje na Hradecku vychází z 82 nalezišť.

⁴⁰ Převýšení od vodního zdroje bylo určováno z 82 lokalit LnK Hradecka.

⁴¹ Přesně identifikovaných LnK lokalit v mapě na Hradecku známe 71.

4.14. Osídlení LnK v rámci Jičínska

Výsledky získané pro tuto druhou nejintenzivněji osídlenou oblast kulturou LnK umožňují srovnání s Hradeckem. Z Jičínska je prozatím známo 87 lokalit LnK, což činí 24 % z celých východních Čech. Analýzy bude možné provést na 54 přesně v mapě identifikovaných lokalitách, tj. 62 % všech jičínských nalezišť.

Nejniže na Jičínsku leží lokalita Budčeves v 214 m n. m. a nejvýše Horní Lochov, v poloze Šikmá věž, v Prachovských skalách, ve výšce 422 m n. m. Zbývající naleziště se nacházejí v rozpětí 230–340 m n. m. Průměrná nadmořská výška jičínských lokalit LnK je 286,4 m, tj. o celých 25 m více než u hradeckých a o 14 m více než v celých východních Čechách. Lze konstatovat, že hornatější reliéf nebyl nijakou překážkou v osídlení, i když jeho hustota tu klesá, což může být ovlivněno mírou archeologického poznání. Na základě výsledků z okresů HK a JC je zřejmé, že výšková poloha lokalit je dána reliéfem krajiny, v jejímž rámci byly vybírány ty nevhodnější a co nejnižěji položené oblasti.

I na Jičínsku se potvrzuje jednoznačná závislost osídlení LnK na vodním zdroji, 54 % přesně zamapovaných⁴² lokalit se nachází ve vzdálenosti do 200 m od zdroje vody, na této hranici počet lokalit prudce klesá. Do 500 m leží už 85 % nalezišť a veškerá pak do 900 m. Lokality LnK Jičínska vykazují větší vazbu na vodní zdroj než na HK.

Vodní tok je nejčastěji orientován na JZ a JV, dále pak na Z, SV, V a J (*obr. 16*). Dostupnost vodního zdroje z hlediska převýšení mezi sídlištěm a vodou by mohla být důležitějším faktorem než jejich vzájemná vzdálenost. 72 % lokalit⁴³ LnK leží do 10 m nad vodním tokem, mezi 10–20 m nad hladinou se nachází 17 %. Znamená to, že vzdálenost ani převýšení nebyly nijak velké.

Oproti Hradecku (54 %) leží na svahu 81 % lokalit Jičínska a v rovině jen 13 %, kdežto hradeckých 38 %. Daná rozdílnost hodnot je patrně způsobena reliéfy obou regionů. Nejčastější svazitost lokalit LnK na Jičínsku je v rozpětí 1–3° (65 %), pak četnost strmě klesá, mezi 3–4° se nachází už jen 6 %. Zbylé lokality pak leží na svahu do 9°. Svah je nejvíce orientován na JZ, JJZ, JV a JJV (*obr. 17*), což odpovídá reliéfu krajiny Jičínska svažujícímu se k Labi, Cidlině či Mrlině vesměs však jižními směry.

Mezolitické nálezy na Jičínsku prozatím nejsou známy. StK navazuje na polohy osídlené prvními zemědělci ve 40 případech (46 %), tj. více než v celých východních Čechách (35 %). Daný výsledek na Jičínsku však koresponduje s daty *J. Rulfa* (1983, 66) pro Českokobrodskou tabuli a *I. Pavlů* a *V. Vokolka* (1992, 55) týkající se kontinuity mezi staroli-neárními sídlišti a těmi z období StK (viz kap. 4.12.).

5. Závěr

Sídliště LnK vytvářejí ve sledovaném regionu tři výrazné sídelní clusterly vázané na vodní toky (hradecký, chrudimský a cidlinsko-mrlinský). Nepominutelné jsou i tři menší sídelní koncentrace taktéž podél řek (*obr. 12*). Je otázkou interpretace, na jakém základě dochá-

⁴² Tzn. přesnost lokalizace číslo „1“.

⁴³ V mapě určených přesností lokalizace „1“.

⁴⁴ Pouze jediná je ve svahu o 14–15°, jedná se o lokalitu Horní Lochov, poloha Šikmá věž, v Prachovských skalách.

zelo ke shlukování sídlišť a zda mezi nimi probíhala společná interakce, která mohla vycházet ze sféry sociální (descendenční faktory) i ekonomické.

Zemědělské populace si vybíraly pro svá sídliště úrodné půdy nedaleko vodního zdroje v průměrné vzdálenosti 332 m, z čehož plyne zřejmá vazba na zdroj vody. Světostranová orientace vodního zdroje od sídliště se nepotvrdila a pro volbu polohy patrně nehrála žádnou roli. Naopak dostupnost vodního zdroje od sídliště z hlediska převýšení byla zřejmě určujícím faktorem výběru sídelního prostoru: z 68 % lokalit bylo překonáváno převýšení maximálně do 10 m. Výška terénu nad dnešní úrovní vodní hladiny nepřesahuje 30 m.

Poměrně nízká průměrná výšková poloha lokalit LnK v celých východních Čechách (272,5 m n. m.) indikuje zájem prvních zemědělců o nejteplejší níže položené klimaticky příznivé oblasti. Ukázala se také zřejmá tendence osídlivat svažité terén, menší zájem byl pak o roviny. Temena svahů téměř nebyla vyhledávána. Převážně byly osídlovány svahy o sklonu do 3° nejčastěji orientované na JV, JZ.

Míra negativní korelace v kontinuitě osídlených poloh období mezolitu a neolitu je obdobná jak v mikroregionech (Jičínsko a Hradecko), tak v celých východních Čechách. To naznačuje, že dané zjištění je určitou konstantou přetrvávání odlišných sídelních vzorců mezi jmenovanými obdobími a míra archeologického poznání zde není zcela signifikantní. Rozdílné sídelní vzorce lovecko-sběračských a zemědělských skupin by poukazovaly na platnost spíše kolonizačního modelu neolitizace (srov. též *Vokolek 1993*, 11).

V práci se potvrdil význam studia přírodního prostředí a jeho interpretace s ohledem na nejen neolitické osídlení. Při výběru charakteru krajiny byl dodržován vymezený soubor zákonitostí. Analýzy prokázaly, že jsou tyto prostorové vlastnosti shodné a vzájemně se potvrzují na úrovni celého regionu, v mikroregionech i v přirozených sídelních clusterech. Je zřejmé, že výběr studovaného území ve formě umělé administrativně správní oblasti neměl vliv na výslednou interpretaci struktury osídlení.

Prameny a literatura

Zkratky

AR	– Archeologické rozhledy
BZO	– Bulletin záchranného oddělení ARÚ ČSAV v Praze (od roku 1969 pod názvem Výzkumy v Čechách). V seznamu literatury jsou uvedeny pouze jednotlivé ročníky. Přesnější citace se nachází v katalogu u jednotlivých lokalit.
ČL	– Český lid
ČSPSČ	– Časopis Společnosti přátel starožitností českých
PA	– Památky archeologické
PAM	– Památky archaeologické a místopisné
Zpravodaj K MVČ	– Zpravodaj Krajského muzea východních Čech v Hradci Králové
Zpravodaj MVČ	– Zpravodaj Muzea východních Čech v Hradci Králové (od roku 1991)

- Anýž, R. 2004:* Struktura laténského osídlení východních Čech. Dipl. práce uložena na ÚHV PdF UHK.
Bačová, Z. 1994: Archeologické nálezy v kronikách Královéhradecka. Dipl. práce uložena v MVČ HK.
Beková, M. 1993: Akce a nálezy muzea v Rychnově nad Kněžnou za léta 1990–1992, Zpravodaj MVČ 19, 47–48.
 — 1998a: Přehled archeologických akcí muzea v Rychnově n. Kněžnou v letech 1991–1996, Zpravodaj MVČ 24, 8–11.
 — 1998b: Výzkum v Rosicích u Chrasti, Zpravodaj MVČ 24, 54–61.
Benešová, J. – Kalferst, J. 1998: Obědovice, pískovna „Na Požárce“ – sezóna 1997, Zpravodaj MVČ 24, 27–29.

- Benešová, J. – Kalferst, J. 1999: Výzkum pískovny „Na Požárce“ v k. ú. Obědovice, okr. Hradec Králové v roce 1998, Zpravodaj MVČ 25, 65–68.
- 2000: Záchranný archeologický výzkum v Obědovicích, okr. HK (5. sezona), Zpravodaj MVČ 26, 33–37.
- Berger, Z. 1959: Pravěk Jaroměřska. Jaroměř.
- Boček, J. 1988a: Záchranný výzkum v Holohlavech, Zpravodaj KMVČ 25, 19–33.
- Buchvaldek, M. – Zeman, J. red. 1990: Praehistorica 16. Lochenice. Praha.
- BZO 1963–1968, ARÚ Praha 1964–1969.
- Cechner, A. 1904: Soupis památek historických a uměleckých v politickém okrese Královéhradeckém 19. Praha.
- Čech, L. – Šumpich, J. a kol. 2002: Jihlavsko. Chráněná území ČR. Sv. 7. Praha.
- Černý, J. 1925: Kulturní jámy, Pod Zvičinou 5, 82–84.
- Čurda, T. 1988: Chrudim – záchranná archeologická akce v Topolské ulici, Zpravodaj KMVČ 25, 51–55.
- Demek, J. a kol. 1965: Geomorfologie českých zemí. Praha.
- Domečka, L. 1899: Nové předhistorické nálezy v severovýchodních Čechách, PAM 18, 120–121, 277–279.
- 1900: Nálezy předhistorické v kraji Královéhradeckém, PAM 19, 147–149.
- 1900–1901: Nálezy předhistorické v severovýchodních Čechách, PAM 19, 389–394.
- 1902–1903: Předhistorické nálezy v severovýchodních Čechách, PAM 20, 207–214, 533–552.
- 1904: Předhistorické nálezy v severovýchodních Čechách, PAM 21, 104–106, 249–262.
- 1911: Nálezy předhistorické na Hradecku r. 1910, Pravěk 7, 98–100.
- 1913: Archeologický výzkum J. L. Píče v Hradeckém kraji, Hradecký kraj 8, 1–5.
- 1922: Předhistorický nález v Předměřicích, PA 33, 339–340.
- 1924: Neolitické sídliště v Předměřicích, PA 34, 212–214.
- 1929: Předhistorické nálezy z let 1919–1928 ve Vlastivědném museu pro východní Čechy. Chrudim.
- 1931a: Drobné nálezy z východních Čech, PA 37, 63–64.
- 1931b: Královéhradecko. Místopis soudního okresu Královéhradeckého 1/2. Hradec Králové.
- Domečka, L. – Sál, F. L. 1928: Královéhradecko. Místopis soudního okresu Královéhradeckého 1/1. Hradec Králové.
- Domečka, L. – Žaloudek, F. s. d.: Nálezová kniha 1.–4. Rukopis uložen v AO MVČ Hradec Králové.
- Drábek, J. 1915: Nově objevená stanice s volutovou keramikou ve východních Čechách, PA 27, 106.
- Ducháč, L. – Thér, R. – Tichý, R. 1997: Pravěk a středověké osídlení na trase staré dálnice mezi Chornicemi a Lázy, Zpravodaj MVČ 23, 52–64.
- Duška, J. 1878: Zprávy a drobnosti, PA 11, 469–480.
- 1891: Nálezy předhistorické v kraji Královéhradeckém, PA 15, 33–34.
- 1898: Nálezy předhistorické v kraji Královéhradeckém. Hradec Králové.
- 1900: Památky po našich pohanských předcích v kraji Královéhradeckém. Jaroměř.
- Faltysová, H. – Bártá, F. a kol. 2002: Pardubicko. Chráněná území ČR. Sv. 4. Praha.
- Faltysová, H. – Mackovič, P. a kol. 2002: Královéhradecko – Chráněná území ČR. Sv. 5. Praha.
- Filip, J. 1936–1937: Popelníková pole a počátky doby železné v Čechách. Praha.
- 1947: Dějinné počátky Českého ráje. Praha.
- 1948: Pravěk Československo. Úvod do studia dějin pravěku. Praha.
- Frolík, J. 1980a: Archeologické nálezy z prostoru továrny Transporta Chrudim, Zpravodaj KMVČ 7, 65–78.
- 1980b: Archeologické nálezy Chrudimsko /a-ch/. Chrudim.
- 1988: Archeologické nálezy Chrudimsko /t-z/. Chrudim.
- 1989: Archeologické památky Hlincek a Chrastecka. Hlinsko.
- 1995: Předběžná zpráva o záchranném archeologickém výzkumu v Komenského ulici čp. 59 v Chrudimi (stavba trafostanice), Zpravodaj MVČ 21, 73–81.
- Frolík, J. – Kalferst, J. – Šigl, J. 1984: Archeologické nálezy v roce 1983, Zpravodaj KMVČ 11, 3–12.
- Frolík, J. – Šigl, J. 1984: Předběžná zpráva o záchranném výzkumu v Chrudimi na Kateřinském předměstí, Zpravodaj KMVČ 11, 72–73.
- 1985: Záchranné výzkumy v Chrudimi v roce 1984, Zpravodaj KMVČ 12, 91–97.
- 1995: Chrudimsko v raném středověku. Vývoj osídlení a jeho proměny. Hradec Králové.
- 1997: Předstihový archeologický výzkum v Chrudimi – Filištinské ulici na staveništi nové budovy Okresního archivu v roce 1996, Zpravodaj MVČ 23, 86–93.
- 1998: Pokračování archeologického výzkumu ve Filištinské ulici v Chrudimi v roce 1997, Zpravodaj MVČ 24, 137–147.
- Gojda, M. 2000: Archeologie krajiny. Praha.

- Hájek, L. 1940: Jičínsko v době kamenné. In: Sborník Musejního spolku v Jičíně 6, Jičín, 111–126.
- Hanus, V. 1926: Chrudimsko a Nasavrcko 4. Prehistorie a historie obcí na Chrudimsku. Chrudim.
- Hejhal, P. 1998: Záchranný archeologický výzkum na staveništi autobazaru v Jaroměři – Dolních Dolcích v roce 1994, Zpravodaj MVČ 24, 30–36.
- Horyna, V. 1969: Vlastivěda Královéhradecka. Hradec Králové.
- Hrochová, B. 1978: Nejstarší dějiny Jaroměře na základě nejnovějších archeologických průzkumů. Dipl. práce uložena na ÚHV Pdf UHK, sign. 333.
- Charvátová, K. – Spurný, V. – Venclová, N. 1992: Nálezové zprávy StAÚ 1919–1952. Praha.
- Jisl, L. 1936: Jeskynní sídliště lužického typu u Rozumova, PA 42, 149–152.
- Justová, J. 1968: Nálezové zprávy Archeologického ústavu ČSAV 1955–1964. Praha.
- Kalandřík, M. 2004: Přírodovědné aspekty pravěkého osídlení východních Čech. Dipl. práce uložena na ÚHV Pdf UHK.
- Kalferst, J. 1983: Neolitický kruhový příkop v Holohlavech (okr. Hradec Králové), Zpravodaj KMVČ 10, 12–14.
- 1984: Druhá sezona výzkumu neolitického kruhového areálu v Holohlavech, Zpravodaj KMVČ 11, 13–18.
- 1986: Předstihový a záchranný výzkum v Benátkách (okres Hradec Králové), Zpravodaj KMVČ 13, 24–31.
- 1987: Druhá sezóna předstihového a záchranného výzkumu v Benátkách, Zpravodaj KMVČ 14, 26–29.
- 1988: Třetí sezóna výzkumu na stavbě k. p. Benzina v Cerekvici nad Bystřicí, Zpravodaj KMVČ 15, 3–18.
- 1990: Výzkumy na trase kanalizačního průkopu v r. 1987–1989, Zpravodaj KMVČ 17, 37–45.
- 1991–1992a: Záchranný výzkum v Holohlavech, Zpravodaj MVČ 18, 40–46.
- 1991–1992b: Záchranný výzkum ve Smiřicích – Zderazi, Zpravodaj MVČ 18, 47–51.
- 1994: Neolitické osídlení Poorličí, Orlický vlastivědný zpravodaj 1, 7.
- 1995a: Archeologická sbírka Františka Matušky, Zpravodaj MVČ 21, 135–178.
- 1995b: Výzkum na staveništi autobazaru v Jaroměři – Dolních Dolcích, Zpravodaj MVČ 21, 36–40.
- 1995c: Neolitické nálezy v intravilánu Hořic v Podkrkonoší. In: Pojizerský sborník 2, Turnov, 3–12.
- 1996a: Záchranný výzkum v areálu pískovny I – „Na požárce“, k. ú. Obědovice (okr. Hradec Králové), Zpravodaj MVČ 22, 22–23.
- 1996b: Neolitické osídlení v Dobré Vodě u Hořic (okr. Jičín). In: Pojizerský sborník 3, Turnov, 4–10.
- 1997: Záchranný výzkum v Obědovicích – pískovna I – „Na požárce“, sezona 1996, Zpravodaj MVČ 23, 45–51.
- Kalferst, J. – Sigl, J. 1985: Archeologické nálezy v r. 1984, Zpravodaj KMVČ 12, 5–20.
- Kalferst, J. – Sigl, J. – Vokolek, V. 1987: Přírůstky archeologické sbírky KMVČ 1986, Zpravodaj KMVČ 14, 3–25.
- 1989: Archeologické nálezy získané v letech 1987–1988, Zpravodaj KMVČ 16, 3–19.
- 1990: Nové archeologické přírůstky KMVČ v Hradci Králové v roce 1989, Zpravodaj KMVČ 17, 3–21.
- 1991–1992: Archeologické přírůstky v Muzeu východních Čech v Hradci Králové v letech 1990 a 1991, Zpravodaj MVČ 18, 7–29.
- 1993: Archeologické přírůstky muzea v Hradci Králové v roce 1992, Zpravodaj MVČ 19, 5–19.
- 1994: Přírůstky archeologické sbírky muzea v Hradci Králové v roce 1993, Zpravodaj MVČ 20, 3–16.
- 1995: Archeologické přírůstky Muzea východních Čech v Hradci Králové v roce 1994, Zpravodaj MVČ 21, 3–8.
- 1999: Přírůstky sbírky AO MVČ v Hradci Králové za roky 1998 a 1999, Zpravodaj MVČ 25, 3–31.
- Kamenická, E. 1980: Soupis sídlišť s lineární a vypíchanou keramikou ve východních Čechách. Rukopis seminární práce, uložen na AO MVČ Hradec Králové.
- Kasalický, J. a kol. 1948: Jičín, Prachovské skály. In: Český ráj, Jičín, 111.
- Knor, A. 1948: Přehled archeologických výzkumů za r. 1939–1946. 2. Neolitické nálezy z Čech 1941–1946, Zprávy památkové péče 8.
- 1953: Neolitické chaty v Úhřeticích na Chrudimsku, AR 5, 589–604.
- Koudelka, J. 1906: Praehistorické nálezy na Bydžovsku, PA 22, 199–204.
- 1908: V době předhistorické na Bydžovsku. In: 20 let práce muzea a Musejního spolku v N. Bydžově.
- 1910–1912: Z Nového Bydžova, PA 24, 49–61.
- Koutecký, D. 1965: Neolitický dům z Vikletic, PA 56, 584–604.
- Krejčík, Z. 1941: Turnovsko v kulturních památkách. In: Turnov město a jeho kraj, Brno, 13–18.
- Květina, P. 2001a: K datování sídliště LnK v Úhřeticích. In: Otázky neolitu a eneolitu našich zemí, Plzeň, 95–101.
- 2001b: Neolitické osídlení Chrudimska, AR 53, 682–703.
- Kuchařík, M. 1999: Plošná kabelizace Pražského předměstí v Hradci Králové v roce 1996, Zpravodaj MVČ 25, 154–158.

- Kronika obce Rosnic 3/1. Rukopis uložen v AO MVČ Hradec Králové.
- Kulczycka-Leciejewiczowa, A. 1989:* A model of the Late Linear pottery settlement in the Ślęza river basin, Silesia. In: *Bylany – seminar 1987. Collected papers, Praha, 325–332.*
- *1993:* Osadnictwo neolityczne w Polsce południowo-zachodniej. Wrocław.
- Ložek, V. 1973:* Příroda ve čtvrtohorách. Praha.
- *2000:* Vývoj klimatu a přírodního prostředí v holocénu. In: *Nejstarší osídlení severních Čech, Česká Lípa, 27–31.*
- Mackerle, J. 1948:* Pravěk Malé Hané. Jevíčko.
- Mackerle, J. – Továrek, F. – Vacová, P. 1946:* Moravskotřebovský okres. Jevíčko.
- Mackovič, P. – Sedláček, M. 2002:* Liberecko. Chráněná území ČR. Sv. 3. Praha.
- Mangel, T. 1994:* Archeologická sbírka gymnázia J.K. Tyla v Hradci Králové, *Zpravodaj MVČ 20, 27–46.*
- *1999:* Kruhový areál v Třeboveticích a laténské osídlení na středním toku Bystřice, *Zpravodaj MVČ 25, 88–100.*
- Milo, P. – Mlatec, R. – Matyasowszky, F. Ž. – Žemla, M. 2004:* Rekonštrukcia krajiny a osídlenia Horného Požitavia v neolite a staršom eneolite. In: *Acta archaeologica Opavensia, Opava, 127–151.*
- Motyková, K. 1973:* Sídliště lidu popelnicových polí u Sobíc, *PA 64, 235–271.*
- Neustupný, E. 1956:* K relativní chronologii volutové keramiky, *AR 8, 386–407, 461–462.*
- *1986:* Sídlní areály pravěkých zemědělců, *PA 77, 226–234.*
- Neustupný, J. 1932–1933:* Královédvorský okres v pravěku, *Pod Zvičinou 8/2, 24–32.*
- Niederle, L. 1894:* O mladší době kamenné, *ČL 3, 257–275, 353–359.*
- Pamětní kniha pro obec Sendražice. Rukopis uložen v AO MVČ Hradec Králové.
- Pamětní kniha města Smiřic nad Labem. Rukopis uložen v AO MVČ Hradec Králové.
- Pamětní kniha obce Stěžery. Rukopis uložen v AO MVČ Hradec Králové.
- Pavlu, I. 1977:* K metodice analýzy sídlišť s lineární keramikou, *PA 68, 5–55.*
- *2000:* Life on a Neolithic site. Praha.
- Pavlu, I. – Rulf, J. 1996:* Nejstarší zemědělské osídlení na Kolínsku, *Práce Muzea v Kolíně 6 (řada společenskovední), 121–169.*
- Pavlu, I. – Vokolek, V. 1992:* Early Linear Pottery culture in the east Bohemian region. – Kultura se starší lineární keramikou ve východočeské oblasti, *PA 83, 41–87.*
- *1996:* The Neolithic settlement at Holohlavy (Hradec Králové) – Neolitické sídliště v Holohlavech, *PA 87, 5–60.*
- Pavlu, I. – Zápotocká, M. 1979:* Současný stav a úkoly studia neolitu v Čechách, *PA 70, 281–318.*
- Pažout, J. 1927–1928:* Drobnosti z archeologie. In: *Náš domov 3, Jičín, 152–156.*
- Píč, J. L. 1899:* Starožitnosti země České 1/1. Praha.
- *1903:* Kulturní jámy v Chrásti na Chrudimsku, *PA 20, 329–334.*
- *1905a:* Z archeologického bádání r. 1904, *PA 21, 329–350.*
- *1905b:* Starožitnosti země České 2/3. Praha.
- *1905c:* Čechy na úsvitu dějin 2/3. Praha.
- *1909:* Starožitnosti země České 3/1. Praha.
- Pleiner, R. a kol. 1978:* Pravěké dějiny Čech. Praha.
- Podborský, V. a kol. 1993:* Pravěké dějiny Moravy. Brno.
- Podzimek, J. 1977:* Pravěké lokality okresu Rychnov nad Kněžnou a jejich využití ve výuce a zájmové činnosti. Rukopis dipl. práce uložen v archivu PdF UHK, sign. 317.
- Poche, E. 1937:* Soupis památek historických a uměleckých v politickém okresu Královédvorském 48. Praha.
- Pokorný, F. 1895:* Zprávy archeologické z okolí Hořicka, *ČL 4, 458.*
- *1903:* Archeologické procházky po okolí Hořickém. In: *Katalog výstavy českého SV v Hořicích, Hořice, 167–170.*
- Pour, J. 1957:* Okres Hořice v Podkrkonoší. Rukopis uložen v muzeu v Hořicích.
- Preidel, H. s. d.:* Soupis nálezů I, odd. neolit 12. Rukopis uložen v archivu ARÚ AV ČR Praha.
- Prokop, K. 1910:* Zprávy praehistorického odboru SP. PŘ. 18, ČSPSČ OP I, 10–13.
- Prostředník, J. 1990:* Terénní průzkum na jičínsku. *Zpravodaj KMVČ 17, 22–30.*
- *1991–1992:* Obytné objekty z konce 16. století v Jičíně v Tylově ulici, *Zpravodaj MVČ 18, 103–109.*
- *1993:* Zpráva o archeologických akcích Okresního muzea Českého Ráje v Turnově za rok 1992, *Zpravodaj MVČ 19, 29–35.*

- Prostředník, J. 1994:* Soupis archeologických akcí Okresního muzea Českého ráje v Turnově za rok 1993, Zpravodaj MVČ 20, 17–22.
- *1995a:* Archeologické nálezy ze sbírek Krkonošského muzea v Jilemnici (okr. Semily), Zpravodaj MVČ 21, 23–31.
- *1995b:* Příspěvek k dějinám stavebního vývoje města Jičina v 16. stol., Z Českého ráje a Podkrkonoší 8, 231–236.
- *1996a:* Předběžná zpráva z nejnovějšího archeologického výzkumu – Trosky pravěké a středověké, Od Ještědu k Troskám 3, 17–24.
- *1996b:* Záchranný archeologický výzkum pravěkého sídliště na břehu řeky Jizery, Od Ještědu k Troskám 3, 6–9.
- *1996c:* Záchranný výzkum sídliště lidu popelnicových polí a doby římské v Turnově. In: Pojizerský sborník 3, Turnov, 11–70.
- *1997:* Archeologické výzkumy turnovského muzea v roce 1995, Z Českého ráje a Podkrkonoší 10, 139–162.
- *1998:* Archeologické výzkumy Okresního muzea Českého ráje v letech 1996 a 1997, Zpravodaj MVČ 24, 12–24.
- *1999:* Archeologické aktivity Okresního muzea Českého ráje v roce 1998, Zpravodaj MVČ 25, 38–52.
- *2002a:* Archeologické výzkumy Okresního muzea Českého ráje v roce 2001, Zpravodaj MVČ 28, 10–15.
- *2002b:* Výsledky výzkumu v Turnově – Maškových zahradách v roce 2001, Zpravodaj MVČ 28, 49–53.
- Prostředník, J. – Slavík, J. 1991–1992:* Terénní výzkum na Jičínsku v letech 1990 a 1991, Zpravodaj MVČ 18, 30–36.
- Prostředník, J. – Vokolek, V. 1998:* Archeologický výzkum skalních lokalit Českého ráje v letech 1994–1997, Z Českého ráje a Podkrkonoší 11, 119–132.
- Rous, P. 1981:* Katalog pravěkých nálezů okresu Havlíčkův Brod. Hradec Králové.
- Rulf, J. 1979:* K relativní hustotě osídlení Čech v neolitu a eneolitu, AR 31, 176–191.
- *1981a:* Poznámky k zemědělství středoevropského neolitu a eneolitu, AR 33, 123–132.
- *1981b:* K sídelní kontinuitě v neolitu a eneolitu Čech. In: Praehistorica 8. Varia archaeologica 2, Praha, 55–58.
- *1982:* Die Linearkeramik in Böhmen und die geographische Umwelt. In: Siedlungen der Kultur mit Linearkeramik in Europa, Nitra, 247–259.
- *1983:* Přírodní prostředí a kultury českého neolitu a eneolitu, PA 74, 35–95.
- *1987:* The natural background characteristics and economic hinterland of Bylany. In: Bylany – seminar 1987. Collected papers, Praha, 256–264.
- *1991:* Neolithic agriculture of Central Europe – review of the problems. Neolitické zemědělství střední Evropy – přehled problematiky, PA 82, 376–384.
- *1994:* Die Umwelt und die neolithische besiedlung Mitteleuropas. Kurze Übersicht, AR 46, 394–409.
- Rybová, A. 1964:* Pozdně laténské a časně římské sídliště v Novém Bydžově-Chudonicích. In: Acta Musei Reginaehradecensis 7, Hradec Králové, 3–142.
- *1968:* Laténská sídliště ve východních Čechách a přilehlé oblasti středočeské. Fontes Musei Reginaehradecensis 4. Hradec Králové.
- Rybová, A. – Vokolek, V. 1964:* Výzkum v Plotištích n. Labem, AR 16, 43–48, 52–63.
- *1966:* 5 let výzkumu v Plotištích n. Labem. Hradec Králové.
- *1972:* Terénní výsledky komplexního výzkumu v Plotištích n. Labem, AR 24, 328–336.
- Schránil, J. 1917:* Drobné zprávy z Bydžovska, PA 29, 40.
- Sigl, J. 1977:* Záchranný výzkum v pískovně na katastru Dobřenic (o. Hradec Králové) v letech 1969 a 1974, Zpravodaj K MVČ 4, 34–51.
- *1985:* Archeologické nálezy v roce 1984, Zpravodaj K MVČ 7, 5–20.
- Sigl, J. – Vokolek V. 1975:* Záchranné výzkumy archeologického oddělení K MVČ v roce 1974, Zpravodaj K MVČ 2, 15–20.
- *1976:* Záchranné výzkumy a terénní průzkumy 1975, Zpravodaj K MVČ 3, 18–25.
- *1977:* Záchranné výzkumy, terénní průzkumy a další akce AO K MVČ v roce 1976, Zpravodaj K MVČ 4, 3–11.
- *1978:* Záchranné výzkumy a další terénní akce AO K MVČ provedené v roce 1977, Zpravodaj K MVČ 5, 3–11.
- *1979:* Záchranné výzkumy, terénní průzkumy a další akce v terénu provedené v roce 1978, Zpravodaj K MVČ 6, 3–10.

- Sigl, J. – Vokolek V. 1980: Záchrané výzkumy a jiné akce provedené AO KMVČ v Hradci Králové v roce 1979, Zpravodaj KMVČ 7, 1–3.
- 1982: Archeologické nálezy v letech 1980–81, Zpravodaj KMVČ 9, 5–14.
- 1983: Nové archeologické nálezy v roce 1982, Zpravodaj KMVČ 10, 5–11.
- 1986: Archeologické nálezy v roce 1985, Zpravodaj KMVČ 13, 5–23.
- Sklenář, K. 1992: Archeologické nálezy v Čechách do roku 1870. Prehistorie a protohistorie. Praha.
- Sklenář, K. – Sklenářová, Z. – Slabina, M. 2002: Encyklopedie pravěku v Čechách, na Moravě a ve Slezsku. Praha.
- Skutil, J. 1929–1930: K paleolitickému osídlení našeho kraje, Od Ještědu k Troskám 8, 1–5.
- Smrč, Z. 1994: Vývoj osídlení v mikroregionu Lužického potoka na Kadaňsku (severozápadní Čechy) – část 1, AR 46, 345–393.
- Soudský, B. 1954: K metodice třídění volutové keramiky, PA 45, 75–105.
- Soudský, B. – Pavlí, I. 1966: Interprétation historique de l'ornement linéaire – Historická interpretace lineární keramiky, PA 57, 91–125.
- Steklá, M. 1956: Pohyby lidu s volutovou a vypíchanou keramikou, AR 8, 697–723.
- Stocký, A. 1908–1910: Praehistorický výzkum okolí Nového Bydžova r. 1907, PA 23, 166–168.
- 1926: Pravěk země české I. Věk kamenný. Praha.
- Strnad, F. 1920: Zbytky tvrže v Třeboveticích, Pod Zvičinou 1, 139–140.
- 1922: Nové nálezy neolitické na Hořicku, PA 33, 37–41.
- Svoboda, B. 1940: Pardubický kraj v pravěku. In: Pardubice, Pardubice, 14–25.
- Šimák, J. V. 1909: Soupis památek historických a uměleckých v politickém okresu Turnovském. Praha.
- 1932: Historický vývoj Čech severovýchodních do 15. věku, Od kladského pomezí 9, 4.
- Šmíd, J. 1935: Dějiny Chrasti od nejstarších dob až do roku 1848. Chrast.
- Šnajdr, L. 1891: Počátkové předhistorického místopisu země České. Pardubice.
- 1909: Památky nejdávnější činnosti lidské v Českém Polabí, Pravěk 5, 59–64, 96–113, 164–185.
- Šnajdr, L. – Domečka, L. 1903: Předhistorické nálezy v severovýchodních Čechách, PA 20, 534–552.
- Šneidrová, K. 1955: Neolitická stavba u Sobčic v Podkrkonoší, AR 7, 149–155, 174–175.
- Šolle, M. 1941: Archeologický výzkum podél dálnice, Zprávy památkové péče, 59–61.
- Šubrt, V. 1949: Příspěvek k předhistorickému místopisu Jaroměřska, Jaroměřsko 3/4, 7–9.
- Thér, R. 2001: Život lidu popelnicových polí ve východních Čechách. Dipl. práce uložena na ÚHV PdF UHK.
- 2002: Struktura osídlení kultur lužických popelnicových polí ve východních Čechách, Zpravodaj MVČ 28, 161–182.
- Tichý, R. – Thér, R. 1997: Neolitické a eneolitické nálezy na pomezí Čech a Moravy, Moravskotřebovské vlastivědné listy 8, 5–11.
- Tichý, R. – Thér, R. a kol. v tisku: Pravěk východních Čech. In: Dějiny východních Čech I.
- Tůma, J. 1998: Pravěké osídlení Kladska. In: Kladský sborník 2, Hradec Králové, 43–81.
- Turek, R. 1946: Prachovské skály na úsvitě dějin. Praha.
- 1948: Sobotecko v pravěku. In: Sobotka 1498–1948, Sobotka, 10–17.
- Ulrychová, E. 1992: Archeologické nálezy získané pro Jičínské muzeum v letech 1975 až 1991, Z Českého ráje a Podkrkonoší 5, 196–198.
- 1993: Archeologické akce a nálezy v letech 1990 až 1992 na Jičínsku, Zpravodaj MVČ 19, 36–46.
- 1994: Archeologické nálezy získané v Jičíně roku 1993, Zpravodaj MVČ 20, 23–26.
- 1995: Archeologické nálezy získané muzeem v Jičíně v roce 1994, Zpravodaj MVČ 21, 14–20.
- 1996a: Archeologické akce na Jičínsku v roce 1995, Zpravodaj MVČ 22, 5–10.
- 1996b: Výsledky letecké prospekce na Jičínsku (1993–95), Zpravodaj MVČ 22, 93–97.
- 1997a: Archeologické nálezy z okresu Jičín v roce 1996, Zpravodaj MVČ 23, 28–34.
- 1997b: Letecká prospekce na Jičínsku 1993–1996, Zpravodaj MVČ 23, 35–44.
- 1998: Archeologické akce na Jičínsku v roce 1997, Zpravodaj MVČ 24, 3–7.
- 1999a: Archeologické přírůstky muzea v Jičíně v roce 1999, Zpravodaj MVČ 25, 32–37.
- 1999b: Od nejstarších dob. In: R. Křovina a kol., Holovousy. Dějiny obce, Holovousy, 5–9.
- 1999c: Sídliště z mladší doby kamenné v areálu okresní nemocnice v Jičíně, Zpravodaj MVČ 25, 69–76.
- 2000a: Archeologické nálezy získané muzeem Jičín v roce 1998, Zpravodaj MVČ 26, 3–9.
- 2000b: Starolineární sídliště v Libáni, Zpravodaj MVČ 26, 23–32.
- 2001: Archeologické nálezy získané muzeem Jičín v roce 2000, Zpravodaj MVČ 27, 3–8.
- 2003: Archeologické nálezy získané pro muzeum v Jičíně v roce 2002, Zpravodaj MVČ 29, 3–9.

- Válek, B. 1964: Půdy východních Čech. Havlíčkův Brod.
- Vávra, M. 1971: Část neolitického sídliště v Jaroměři. In: *Minulost Jaroměře 2, Jaroměř*, 11–32.
- 1979: Neolitické sídliště v Hořenicích, *Zpravodaj K MVČ 6*, 77–90.
 - 1980: Pokračování výzkumu pravěkého hradiště v Topolu, *Zpravodaj K MVČ 7*, 8–11.
 - 1984: Výzkum hradiště v Topolu, *Zpravodaj K MVČ 11*, 40–43.
- Vávra, M. – Vokolek, V. 1981: Pozdně neolitické sídliště v Chrudimi, *AR 33*, 241–257.
- 1983: Výzkum hradiště v Topolu v r. 1982, *Zpravodaj K MVČ 10*, 19–23.
- Vencel, S. 1963: Příspěvek k poznání východočeské skupiny šareckého stupně keramiky volutové. In: *Acta Musei Reginaehradecensis, Hradec Králové*, 3–63.
- 1965: Osídlení Litomyšlska lidem volutové keramiky, *AR 17*, 690–694.
 - 1975: Hromadné nálezy neolitické, broušená industrie z Čech, *PA 66*, 12–73.
 - 1978: Stopy nejstarší lidské práce ve východních Čechách. Hradec Králové.
 - 1982: K otázce zániku sběračko-loveckých kultur. Otázka vzniku kultury volutové, *AR 34*, 678–683.
- Venclová, N. 2001: Výroba a sídla v době laténské. Projekt Loděnice. Praha.
- Vích, D. 1999: Pravěké osídlení na horním toku řeky Loučné. Dipl. práce uložena na ÚHV PdF UHK (opracovaná verze v MVČ).
- 2001: Povrchová prospekce severní části Boskovické brázdy v letech 1997–2000, *Zpravodaj MVČ 27*, 27–56.
 - 2002a: Povrchová prospekce severní části Boskovické brázdy v roce 2001, *Zpravodaj MVČ 28*, 16–34.
 - 2002b: Neolitické osídlení Litomyšlska a Vysokomýtska, Pomezí Čech a Moravy 5, 7–78.
 - 2003: Povrchová prospekce severní části Boskovické brázdy v roce 2002, *Zpravodaj MVČ 29*, 30–51.
- Vích, D. – Vokolek, V. 1993: Archeologické nálezy na katastru Dolní a Horní Sloupnice (okr. Ústí nad Orlicí), *Zpravodaj MVČ 19*, 20–28.
- 1997: Nálezy získané do sbírek AO MVČ v letech 1996–97, *Zpravodaj MVČ 23*, 3–27.
- Vojtíšek, F. 1972: Archeologické nálezy v Libáni. In: *Ročenka Osvětové besedy v Libáni 1972, Libáň*, 12–13.
- Vokolek, V. 1957: Ochrana pravěkých památek. In: *Pardubický kraj 1, Pardubice*, 44–45.
- 1959: Přehled prehistorických nálezů v Pardubickém kraji v r. 1959. In: *Pardubický kraj 4, Pardubice*, 48.
 - 1962: Pravěk východních a severovýchodních Čech. Hradec Králové.
 - 1977a: Záchranný výzkum v Úhřeticích v roce 1976, *Zpravodaj K MVČ 4*, 15–19.
 - 1977b: Sídliště vypíchané keramiky v Rosicích u Chrasti, *Zpravodaj K MVČ 4*, 29–34.
 - 1978: Záchranný výzkum v Úhřeticích v r. 1977, *Zpravodaj K MVČ 5*, 12–19.
 - 1979: Záchranný výzkum v Benátkách, *Zpravodaj K MVČ 6*, 43–76.
 - 1980a: Záchranný výzkum v Úhřeticích v roce 1979, *Zpravodaj K MVČ 7*, 4–7.
 - 1980b: Záchranný výzkum v Lochenicích (I. část), *Zpravodaj K MVČ 7*, 29–64.
 - 1981: Záchranný výzkum v Lochenicích (II. část), *Zpravodaj K MVČ 8*, 50–70.
 - 1982: Neolitické sídliště v Cerekvici n. Loučnou, *Zpravodaj K MVČ 9*, 61–80.
 - 1985: Nálezy při stavbě vodojemu v Holohlavech, *Zpravodaj K MVČ 12*, 40–64.
 - 1986: Výzkum v Chrudimi – Pumberkách, *Zpravodaj K MVČ 13*, 50–55.
 - 1987a: Lužické pohřebiště v Holohlavech, *Zpravodaj K MVČ 14*, 38–50.
 - 1987b: Archeologický výzkum v Chrudimi – Pumberkách v roce 1986, *Zpravodaj K MVČ 14*, 30–37.
 - 1989: Záchranný výzkum na trase silnice v Semonicích a Černožicích, *Zpravodaj K MVČ 16*, 20–25.
 - 1990: Přehled nalezišť na katastru obce. In: *Lochenice. Z archeologických výzkumů na katastru obce. Praehistorica 16, Praha*, 153–159.
 - 1993a: Počátky osídlení východních Čech. Hradec Králové.
 - 1993b: Archeologické nálezy při stavbě čistící stanice ve Vysokém Mýtě, *Zpravodaj MVČ 19*, 60–68.
 - 1994: Osady lužické kultury ve východních Čechách 2. In: *Fontes Musei Reginaehradecensis 16/2, Hradec Králové*, 7–9.
 - 1998a: Sídliště lidu popelnicových polí v Libišanech. Východočeský sborník historický 7, 3–18.
 - 1998b: Archeologický výzkum skalních lokalit Českého ráje v letech 1994–97, *Z Českého ráje a Podkrkonoší 11*, 119–132.
- Vokolek, V. – Sigl, J. 1975: Záchranné výzkumy archeologického oddělení K MVČ – pracoviště Hradec Králové, *Zpravodaj K MVČ 2*, 15–20.
- 1976: Záchranné výzkumy a terénní průzkumy 1975, *Zpravodaj K MVČ 3*, 18–25.
 - 1978: Zjišťovací výzkum hradiště v Topolu, *Zpravodaj K MVČ 5*, 22–26.
 - 1982: Předběžná zpráva o průzkumech tras plynovodů ve Východočeském kraji, *AR 34*, 591–598.

- Vokolek, V. – Vích, D. 1993: Archeologické nálezy na katastru Dolní a Horní Sloupnice (okr. Ústí nad Orlicí), Zpravodaj MVČ 19, 20–28.
- Výzkumy v Čechách 1969–2000. Praha 1972–2003.
- Wocel, J. E. 1868: Právek země České. Praha.
- Zouzal, T. 1908: Nejstarší osídlení Jaroměřska, Hradecký kraj 5, 61–65, 94–98, 183–185.
- 1912: Nové předhistorické nálezy v Jaroměři, Hradecký kraj 7, 36–40, 69–71.
- Zwiefelhofer, E. 1927: Přehled nálezů a vykopávek, jež jsou zaznamenány ve spisech Archeologického a muzejního spolku v Hořicích. In: 40 let Archeologického a muzejního spolku v Hořicích v Podkrkonoší, Hořice, 27–31.

Linear Pottery settlement structure in East Bohemia

The project aim was to study LBK settlement structure in East Bohemia. Emphasis was placed on the siting of settlements, their relationship to natural conditions and correlations thereof.

LBK settlements in the study region form three conspicuous clusters that are associated with watercourses (the Hradec Králové, Chrudim and Cidlina/Mrlina clusters). Three smaller settlement concentrations that should not be overlooked also run along rivers (see *fig. 12*). The basis on which the settlements clustered, and whether there was common interaction between them that might have arisen in the social (descension factors) and economic spheres, is a question of interpretation.

The agricultural population chose fertile soils close to water sources for their settlements; their association is clear from the average settlement to watercourse distance of 332 m. Compass point orientation of the water sources from the settlements could not be demonstrated, and apparently played no part in location selection. By contrast, the accessibility of the water source from the settlement from the point of view of height differentials was evidently a decisive factor in the selection of settlement locations: in 68 % of cases the height differential was no more than 10 m, while the height of the terrain above the present water level never exceeds 30 m.

The relatively low average altitude of LBK sites in East Bohemia as a whole (272.5 m a.s.l.) indicates the interest of the first agriculturalists in the warmest, lower lying, climatically advantageous areas. There was also a clear tendency to settle sloping terrain, with less interest being shown in flat areas. Slope crests were almost never sought out. There was a preponderance of settlement on slopes of < 3°, most often facing south-east or south-west.

The degree of negative correlation in the continuity of settlement sites in the Mesolithic and Neolithic is similar at the level of both microregions (Jičín and Hradec Králové regions) and across East Bohemia as a whole. This indicates that the given finding is a constant of the continuation of different settlement patterns between the two periods, and that in this the degree of archaeological knowledge is not particularly significant. Different settlement models for hunter-gatherer and agricultural groups would tend to support the validity of the colonisation model of Neolithisation.

This project has confirmed the importance of studies of the natural environment and interpretation of the latter with a view to Neolithic and other settlement. A limited set of rules regarding landscape character were adhered to in site selection. Analyses have shown that these spatial characteristics were similar and mutually confirmatory across the region as a whole, in microregions and in natural settlement clusters. It is clear that the selection of the study area in the form of an artificial politico-administrative region had no effect on the subsequent interpretation of settlement structure.

English by *Alastair Millar*

Soupis lokalit LnK ve východních Čechách

Legenda: pol. – poloha; přeslok. – přesnost lokalizace; lok. – lokalizace; č. mak. – číslo makrolokalit; č. komp. – číslo komponenty; kult. – kultura; akt. – aktivita; areál: bnrl – blíže nespecifikovaná rovinná lokalita; obj. – objekt; nál. – nálezy; dalkult. – další kultury; uloř. – uložení; lit. – literatura

č. 199; **Bartoušov**; **pol.:** x; **okr.:** JC; **přeslok.:** 5; **lok.:** x; **mapa:** x; **č. mak.:** x; **č. komp.:** x; **kult.:** LnK; **akt.:** sídlištní; **areál:** sídlišťe rovinné; **obj.:** neurčeno; **nál.:** neurčeno; **akce:** x; **rok:** x; **dalkult.:** x; **uloř.:** M Jičín; **lit.:** *Preidel s. d.*: 13; NZ ARÚ č. j. 1833/42, 1114/32 (J. Rulř).

č. 200; **Bařnice**; **pol.:** parc.č. 252/10, „Potvrzník“; **okr.:** JC; **přeslok.:** 2; **lok.:** x; **mapa:** x; **č. mak.:** x; **č. komp.:** x; **kult.:** LnK; **akt.:** neurčeno; **areál:** bnrl; **obj.:** neurčeno; **nál.:** zlomky keramiky, BI; **akce:** x; **rok:** x; **dalkult.:** vypíchaná, KLPP; **uloř.:** M HK př.č. 11/96; **lit.:** *Vích – Vokolek 1997*: 3, č. 2.

č. 201; **Běchary**; **pol.:** x; **okr.:** JC; **přeslok.:** 5; **lok.:** x; **mapa:** x; **č. mak.:** x; **č. komp.:** x; **kult.:** LnK; **akt.:** neurčeno; **areál:** bnrl; **obj.:** neurčeno; **nál.:** keramiky; **akce:** x; **rok:** x; **dalkult.:** neolit, vypíchaná; **uloř.:** M Kopidlno A 332; **lit.:** nepubl. nálezy.

č. 1; **Benátky**; **pol.:** parc.č. 177, 181, 182/1,2, 183; naleziřtř 4; severní svah pole mezi řelezniční tratí a silnicí Benátky – Hořínřves; **okr.:** HK; **přeslok.:** 1; **lok.:** 115 : 285; 280 : 373; **mapa:** ZM10 13-22-12; **č. mak.:** 1; **č. komp.:** 1; **kult.:** LnK; **akt.:** sídlištní; **areál:** sídlišťe rovinné; **obj.:** neurčeno; **nál.:** keramiky; **akce:** sbř Boček; **rok:** 1987; **dalkult.:** x; **uloř.:** M HK př.č. 25/87; **lit.:** BZO 1986/87, č. 10a; *Kalferst – Sigl – Vokolek 1989*: 3, č. 5.

č. 2; **Benátky**; **pol.:** parc.č. 255, 260/1, porodna prasat; na ploře více než 5 ha; objekt č. 1, 3, 4, 6–13, 18, 19, 20, 22, 23, 25, 27, 28; **okr.:** HK; **přeslok.:** 1; **lok.:** 43 : 334; 52 : 333; 51 : 312; **mapa:** ZM10 13-22-12; **č. mak.:** 1; **č. komp.:** 2; **kult.:** LnK (řár. st.); **akt.:** sídlištní; **areál:** sídlišťe rovinné; **obj.:** 17 objektů; **nál.:** mazanice, kámen, otloukač, řrtřidla, pazourky, řI, brousky, zlomky zvířecího zubu, zlomky keramiky; **akce:** záchranný výzkum, sbř; **rok:** 1975/76, 1989; **dalkult.:** vypíchaná, zvoncovř poháry, slezskoplatěnická, luřická, latěn, řtředovřk; **uloř.:** M HK př.č. 17–28,30/77, 157–168/75, 142/90; **lit.:** BZO 1975, č. 8a; BZO 1976–77, 6; BZO 1990/92, č. 40; *Vokolek 1979*: 43–76; *Kalferst 1988*: 3–18; *Sigl – Vokolek 1977*: 11, č. 47; *Kalferst – Sigl – Vokolek 1991–1992*: 7.

č. 3; **Benátky – Cerekvice**; **pol.:** „Na kozách“; **okr.:** HK; **přeslok.:** 1; **lok.:** 12 : 16; 28 : 36; 50 : 11; 30 : 3; **mapa:** ZM10 13-22-07; **č. mak.:** 1; **č. komp.:** 3; **kult.:** LnK; **akt.:** sídlištní; **areál:** sídlišťe rovinné; **obj.:** neurčeno; **nál.:** zlomky keramiky, mazanice, řI, vývrtek, brousek, kameny BI; **akce:** záchranný výzkum, sbř; **rok:** 1985; **dalkult.:** vypíchaná, únřtická, slezskoplatěnická; **uloř.:** M HK př.č. 150–154/85; 198–204/84; **lit.:** *Kalferst 1988*: 3–18.

č. 4; **Benátky**; **pol.:** parc.č. 239, 244; „Na trubačce“, průkop kanálu, Z od silnice Benátky – Cerekvice/ úsek; **okr.:** HK; **přeslok.:** 1; **lok.:** 38 : 364; 44 : 375; 59 : 371; 49 : 357; **mapa:** ZM10 13-22-12; **č. mak.:** 1; **č. komp.:** 4; **kult.:** LnK; **akt.:** sídlištní; **areál:** sídlišťe rovinné; **obj.:** neurčeno; **nál.:** zlomky keramiky, mazanice, řI, vývrtek, brousek, kameny, BI; **akce:** záchranný výzkum; **rok:** 1985, 1992; **dalkult.:** pravřk, vypíchaná, únřtická, slezskoplatěnická; **uloř.:** M HK př.č. 150–154/85, 55/96; **lit.:** *Sigl – Vokolek 1976*; *Kalferst 1988*: 3–18; *Vích – Vokolek 1997*: 4, č. 12; BZO 1984/85, č. 11c.

č. 5; **Benátky**; **pol.:** průkop kanálu na odpadní vodu, úsek 1429 m, 1605–2050 m; **okr.:** HK; **přeslok.:** 1; **lok.:** 116 : 251; 117 : 222; 144 : 205; **mapa:** ZM10 13-22-12; **č. mak.:** 2; **č. komp.:** 1; **kult.:** LnK (řtř.); **akt.:** sídlištní; **areál:** sídlišťe rovinné; **obj.:** 24 objektů, jáma, jamka křlová, řlab; **nál.:** keramiky – zlomky, mazanice, kámen; **akce:** záchranný výzkum; **rok:** 1987–1988; **dalkult.:** neolit; **uloř.:** M HK; **lit.:** *Kalferst 1988*: 3–18; *Kalferst 1990*: 37–45; BZO 1990/92, č. 39.

č. 6; **Benátky**; **pol.:** parc.č. 302, 319/1, 325/1–3, „Jezera“, severně od okraje lesa Svřb; asi 1,4 km od naleziřtř na parc.č. 260/1; **okr.:** HK; **přeslok.:** 1; **lok.:** 467 : 175; 470 : 182; 476 : 172; 2 : 182; **mapa:** ZM10 13-22-11; ZM10 13-22-12; **č. mak.:** 2; **č. komp.:** 2; **kult.:** LnK (řár. st.); **akt.:** sídlištní; **areál:** sídlišťe rovinné; **obj.:** jámy; **nál.:** BI, otloukač, zlomky keramiky, řI; **akce:** sbřirka F. Matuřky, sbř J. Urban; **rok:** 1975; **dalkult.:** ml. paleolit, mezolit, vypíchaná, únřtická, latěn, řtředovřk; **uloř.:** M HK př.č. 104–105, 126/75; **lit.:** *Mangel 1999*: 90, č. 4; *Kalferst 1995a*: 135–178; BZO 1975, č. 8a, 11; *Vokolek 1979*: 43–76.

č. 7; **Benátky**; **pol.:** parc.č. 302, 303, 319/1, 327; cíp k. ú. Benátky, SZ od lesa Svřb, na V břehu strouhy vřtřekající z J do Bystřice, „Jezera“; **okr.:** HK; **přeslok.:** 1; **lok.:** 452 : 148; 458 : 157; 462 : 141; 470 : 165; 7 : 152; **mapa:** ZM10 13-22-11; ZM10 13-22-12; **č. mak.:** 2; **č. komp.:** 3; **kult.:** LnK; **akt.:** neurčeno; **areál:** bnrl; **obj.:** neurčeno; **nál.:** zlomky keramiky, BI, řI; **akce:** sbř, povrchový průzkum Urban, Vávra; **rok:** 1984/85; **dalkult.:** vypíchaná, luřická, hradiřtní, řtředovřk; **uloř.:** M HK př.č. 15–16/85; **lit.:** *Kalferst 1995a*: 135; *Kalferst – Sigl 1985*: 5, č. 2; BZO 1984/85, č. 11.

č. 8; **Benátky**; **pol.:** parc.č. 324/1, 2; „Pod holou“; pole SZ od lesa Svřb, Z od cesty do Benátek a malřho lesíka; **okr.:** HK; **přeslok.:** 1; **lok.:** 6 : 181; 6 : 189; 17 : 187; 27 : 190; 23 : 176; 18 : 162; 8 : 166; 8 : 180; **mapa:** ZM10 13-22-12; **č. mak.:** 2; **č. komp.:** 4; **kult.:** LnK; **akt.:** neurčeno; **areál:** bnrl; **obj.:** neurčeno; **nál.:** zlomky keramiky, BI, řI; **akce:** sbř, povrchový průzkum Urban, Vávra; **rok:** 1984; **dalkult.:** x; **uloř.:** M HK př.č. 16/85; **lit.:** *Kalferst – Sigl 1985*: 5, č. 3; BZO 1984/85, č. 11b.

- č. 9; **Benátky**; **pol.:** parc.č. 314, 315, 316; **okr.:** HK; **přeslok.:** 1; **lok.:** 460 : 134; 474 : 133; 476 : 123; 459 : 127; **mapa:** ZM10 13-22-11; **č. mak.:** 2; **č. komp.:** 5; **kult.:** LnK; **akt.:** sídlištní; **areál:** sídliště rovinné; **obj.:** neurčeno; **nál.:** keramika – zlomky, mazanice, BI, ŠI; **akce:** sběr; **rok:** 1989; **dalkult.:** vypíchaná, lužická; **ulož.:** M HK př.č. 154/90; **lit.:** BZO 1990/92, č. 41; *Kalferst – Sigl – Vokolek 1991–1992: 7, č. 2.*
- č. 10; **Benátky – Hněvčeves – Sovětice**; **pol.:** parc.č. 348/34–39, 41, 43–46, 341, 342, (k. ú. Hněvčeves); 517/1,2 (k. ú. Sovětice); V od Skalky, „U březiny“, „Pod Skalkou“; **okr.:** HK; **přeslok.:** 1; **lok.:** 415 : 215; 419 : 223; 427 : 226; 420 : 212; **mapa:** ZM10 13-22-11; **č. mak.:** 3; **č. komp.:** 1; **kult.:** LnK (stř.); **akt.:** sídlištní; **areál:** sídliště rovinné; **obj.:** jámy sídlištní (20), 2 domy, hliník; **nál.:** ŠI, zlomky keramiky, plastika, BI; **akce:** výzkum; **rok:** 1987; **dalkult.:** mezolit, vypíchaná, lengyel, eneolit, slezskoplatěnická, latén, hradištní, středověk; **ulož.:** M HK př.č. 78/75, 125/75, 45/77, 53/77, 52/77, 46/77, 7/85, 9/85, 141/90; **lit.:** *Mangel 1999: 91, č. 15; Kalferst – Sigl – Vokolek 1991–1992: 11, č. 50; Kalferst 1988: 3–18; Kalferst – Sigl 1985: 9, 17, č. 31, 89; BZO 1975; BZO 1984/85, č. 111b, 462b; BZO 1990/92, č. 400; Vencl 1978; Kamenická 1980.*
- č. 203; **Bílsko – Holovousy**; **pol.:** Kozlovo pole, parc.č. 280/6, údolí Chlumského potoka; **okr.:** JC; **přeslok.:** 1; **lok.:** 35 : 166; **mapa:** ZM10 13-21-05; **č. mak.:** 81; **č. komp.:** 1; **kult.:** LnK; **akt.:** sídlištní; **areál:** sídliště rovinné; **obj.:** jámy (3), objekty (3 na k. ú. Bílsko a 10 na k. ú. Chodovice); **nál.:** keramika, drtídlá, zlomek zmořerky; **akce:** záchranný výzkum; **rok:** 1995; **dalkult.:** vypíchaná; **ulož.:** M Hořice; **lit.:** *Strnad 1922: 37–42; Pour 1957; Stocký 1926: 102; Kamenická 1980; BZO 1993/95, č. 40.*
- č. 202; **Bílsko – Chlum**; **pol.:** Fléglovo pole, Polákovo pole, parc.č. 366, 365, 38, 48/1, 371, 372; **okr.:** JC; **přeslok.:** 1; **lok.:** 106 : 172; **mapa:** ZM10 13-21-05; **č. mak.:** 80; **č. komp.:** 1; **kult.:** LnK; **akt.:** sídlištní; **areál:** sídliště rovinné; **obj.:** jámy; **nál.:** zlomky keramiky, BI, drtídlá, kamenné nástroje; **akce:** sběr Kalferst; **rok:** 1983; **dalkult.:** neolit, vypíchaná, středověk, novověk; **ulož.:** M HK př.č. 182/83; M Hořice inv.č. 254, 252, 249; **lit.:** *Strnad 1922: 37–39; Pavlů – Vokolek 1992: 41–87; BZO 1982/83, 9; Preidel s. d.: 12; Zwiefelhofer 1927: 27–31.*
- č. 299; **Biskupice**; **pol.:** naleziště 3a; **okr.:** SY; **přeslok.:** 1; **lok.:** 166 : 111; 177 : 118; 181 : 108; 175 : 95; **mapa:** ZM10 24-21-07; **č. mak.:** 125; **č. komp.:** 1; **kult.:** LnK; **akt.:** neurčeno; **areál:** bnrl; **obj.:** neurčeno; **nál.:** keramika (40), ŠI (9), zlomky kopytovitého klínu; **akce:** sběr Vích; **rok:** 1999–2001; **dalkult.:** lužická, středověk; **ulož.:** x; **lit.:** *Vích 2001: 29, č. 4; 2002a: 17, č. 6.*
- č. 300; **Biskupice**; **pol.:** naleziště 3b; **okr.:** SY; **přeslok.:** 1; **lok.:** 156 : 119; 167 : 128; 171 : 118; 165 : 112; **mapa:** ZM10 24-21-07; **č. mak.:** 125; **č. komp.:** 2; **kult.:** LnK; **akt.:** sídlištní; **areál:** sídliště rovinné; **obj.:** objekty; **nál.:** keramika (11), ŠI (2), mazanice (1); **akce:** sběr Vích; **rok:** 1999–2001; **dalkult.:** KLPP, středověk; **ulož.:** x; **lit.:** *Vích 2001: 29, č. 5; 2002a: 17, č. 7.*
- č. 301; **Biskupice**; **pol.:** naleziště 6; **okr.:** SY; **přeslok.:** 1; **lok.:** 135 : 102; 139 : 108; 148 : 103; 145 : 96; **mapa:** ZM10 24-21-07; **č. mak.:** 125; **č. komp.:** 3; **kult.:** LnK; **akt.:** neurčeno; **areál:** bnrl; **obj.:** neurčeno; **nál.:** keramika (1); **akce:** sběr Vích; **rok:** 1999; **dalkult.:** pravěk, doba římská, středověk; **ulož.:** x; **lit.:** *Vích 2001: 30, č. 12.*
- č. 291; **Bohušice**; **pol.:** x; **okr.:** HB; **přeslok.:** 5; **lok.:** x; **mapa:** x; **č. mak.:** x; **č. komp.:** x; **kult.:** LnK; **akt.:** neurčeno; **areál:** bnrl; **obj.:** neurčeno; **nál.:** neurčeno; **akce:** x; **rok:** x; **dalkult.:** x; **ulož.:** x; **lit.:** nepubl. nálezy.
- č. 154; **Brčkolý**; **pol.:** x; **okr.:** CR; **přeslok.:** 5; **lok.:** x; **mapa:** x; **č. mak.:** x; **č. komp.:** x; **kult.:** LnK; **akt.:** sídlištní; **areál:** sídliště rovinné; **obj.:** neurčeno; **nál.:** neurčeno; **akce:** x; **rok:** x; **dalkult.:** x; **ulož.:** x; **lit.:** *Šnajdr 1891: 54; Píč 1899: 201; Preidel s. d.: 11.*
- č. 204; **Březovice**; **pol.:** Na parkáně; **okr.:** JC; **přeslok.:** 3; **lok.:** x; **mapa:** x; **č. mak.:** x; **č. komp.:** x; **kult.:** LnK; **akt.:** neurčeno; **areál:** bnrl; **obj.:** jámy; **nál.:** zásobnice; **akce:** x; **rok:** x; **dalkult.:** latén, středověk; **ulož.:** M Hořice; **lit.:** *Pour 1957.*
- č. 206; **Březovice**; **pol.:** Březovice – parc.č. 156, 178/1,3, 180/1; Chvalína – parc.č. 175/5–7, 181; **okr.:** JC; **přeslok.:** 1; **lok.:** 14 : 348; 10 : 355; 21 : 361; 25 : 355; **mapa:** ZM10 13-21-05; **č. mak.:** 83; **č. komp.:** 1; **kult.:** LnK; **akt.:** neurčeno; **areál:** bnrl; **obj.:** neurčeno; **nál.:** zlomky keramiky, kamenné nástroje, ŠI, BI, zlomek brousku; **akce:** sběr Vích; **rok:** 1996; **dalkult.:** vypíchaná, slezskoplatěnická, latén; **ulož.:** M HK př.č. 176–183/96, 47/70; **lit.:** *Kamenická 1980; BZO 1970, 18; Vích – Vokolek 1997: 6, č. 35; Mangel 1999: 90, č. 5;*
- č. 205; **Březovice – Doubrava**; **pol.:** Březovice – parc.č. 140, 143, 145; Doubrava – parc.č. 267, 274/2, 292, 301, pole statku p. Tomáše; **okr.:** JC; **přeslok.:** 1; **lok.:** 433 : 65; 427 : 67; 439 : 69; 432 : 70; **mapa:** ZM10 13-21-05; **č. mak.:** 82; **č. komp.:** 1; **kult.:** LnK; **akt.:** neurčeno; **areál:** bnrl; **obj.:** neurčeno; **nál.:** zlomky keramiky, BI, ŠI, zlomky brousku a drtídlá, mazanice, otloukače; **akce:** sběr Kovaříkovi; **rok:** 1998; **dalkult.:** vypíchaná, slezskoplatěnická, latén; **ulož.:** M HK př.č. 34–43/99; **lit.:** *Kalferst – Sigl – Vokolek 1999: 4; Kamenická 1980; Vencl 1963: 27; Stocký 1926: 163.*
- č. 207; **Bříšťany**; **pol.:** „Na parkáně“; **okr.:** JC; **přeslok.:** 1; **lok.:** 160 : 318; 165 : 316; 165 : 323; **mapa:** ZM10 13-21-15; **č. mak.:** 84; **č. komp.:** 1; **kult.:** LnK; **akt.:** sídlištní; **areál:** sídliště rovinné; **obj.:** jámy, zásobnice; **nál.:** hroty; **akce:** x; **rok:** x; **dalkult.:** latén, středověk; **ulož.:** x; **lit.:** *Pour 1957.*
- č. 208; **Bříšťany**; **pol.:** „Na drbnici“, parc.č. 287, pole p. Černého; **okr.:** JC; **přeslok.:** 1; **lok.:** 270 : 328; **mapa:** ZM10 13-21-15; **č. mak.:** 85; **č. komp.:** 1; **kult.:** LnK; **akt.:** sídlištní; **areál:** sídliště rovinné; **obj.:** objekty (3), jámy;

- nál.:** keramika, mazanice, BI; **akce:** výzkum p. Strnad; **rok:** 1916–1917; **dalkult.:** x; **ulož.:** M Hořice inv.č. 255, 256; **lit.:** *Strnad 1922:* 41; *Stocký 1926:* 162; *Kamenická 1980.*
- č. 209; **Břístany; pol.:** parc.č. 271; SV od obce; **okr.:** JC; **přeslok.:** 1; **lok.:** 313 : 340; **mapa:** ZM10 13-21-15; **č. mak.:** 85; **č. komp.:** 2; **kult.:** LnK; **akt.:** sídlištní; **areál:** sídliště rovinné; **obj.:** neurčeno; **nál.:** neurčeno; **akce:** záchranný výzkum; **rok:** 1975; **dalkult.:** x; **ulož.:** M HK; **lit.:** *Sigl – Vokolek 1977:* 5, č. 6; *Kamenická 1980.*
- č. 210; **Břístany; pol.:** „Velká drbnice“, pole p. Černého; **okr.:** JC; **přeslok.:** 1; **lok.:** 239 : 373; **mapa:** ZM10 13-21-15; **č. mak.:** 86; **č. komp.:** 1; **kult.:** LnK; **akt.:** sídlištní; **areál:** sídliště rovinné; **obj.:** jámy; **nál.:** neurčeno; **akce:** výzkum Strnad; **rok:** 1916–17; **dalkult.:** x; **ulož.:** M Hořice; **lit.:** *Stocký 1926:* 162; *Preidel s. d.:* 13.
- č. 27; **Břístany; pol.:** katastr obce; **okr.:** JC; **přeslok.:** 5; **lok.:** x; **mapa:** x; **č. mak.:** x; **č. komp.:** x; **kult.:** LnK; **akt.:** sídlištní; **areál:** sídliště rovinné; **obj.:** neurčeno; **nál.:** BI, zlomky keramiky; **akce:** sbírka p. Černého; **rok:** x; **dalkult.:** pravěk, vypíchaná, slezskoplatěnická, středověk; **ulož.:** M HK; **lit.:** *Frolík – Kalferst – Sigl 1984:* 3., č. 4.
- č. 211; **Budčeves; pol.:** „Havraník“; **okr.:** JC; **přeslok.:** 1; **lok.:** 416 : 254; **mapa:** ZM10 13-12-14; **č. mak.:** 87; **č. komp.:** 1; **kult.:** LnK; **akt.:** sídlištní; **areál:** sídliště rovinné; **obj.:** neurčeno; **nál.:** keramika, brousek; **akce:** sběr J. Hrdina, J. Prostředník; **rok:** 1989; **dalkult.:** hradištní, středověk; **ulož.:** u autora; **lit.:** *Prostředník 1990:* 22, č. 2.
- č. 212; **Budčeves; pol.:** x; **okr.:** JC; **přeslok.:** 5; **lok.:** x; **mapa:** x; **č. mak.:** x; **č. komp.:** x; **kult.:** LnK; **akt.:** neurčeno; **areál:** bnrl; **obj.:** neurčeno; **nál.:** pískovcový diskovitý mlát; **akce:** nález B. Hakena při melioraci; **rok:** 1932; **dalkult.:** x; **ulož.:** M Kopidlno A 65; **lit.:** nepubl. nálezy.
- č. 213; **Bukvice; pol.:** parc.č. 166/4, V okraj obce; mezi Bukvicí a Velišem; **okr.:** JC; **přeslok.:** 1; **lok.:** 303 : 236; **mapa:** ZM10 03-34-25; **č. mak.:** 88; **č. komp.:** 1; **kult.:** LnK; **akt.:** sídlištní; **areál:** sídliště rovinné; **obj.:** jáma; **nál.:** keramika, BI, ŠI; **akce:** sběr; **rok:** 1994; **dalkult.:** vypíchaná; **ulož.:** M Jičín ev.č. 55–56/94; **lit.:** *Ulrychová 1995:* 14, č. 1; BZO 1993/95, č. 91; *Šnajdr – Domečka 1903:* 534–552; *Preidel s. d.:* 13; *Hájek 1940:* 111–126.
- č. 214; **Bukvice; pol.:** parc.č. 17/2; **okr.:** JC; **přeslok.:** 1; **lok.:** 290 : 250; **mapa:** ZM10 03-34-25; **č. mak.:** 88; **č. komp.:** 2; **kult.:** LnK; **akt.:** neurčeno; **areál:** bnrl; **obj.:** jámy; **nál.:** zlomky keramiky, pazourkový úštěpek, kamenný vývrtek; **akce:** sběr Šir; **rok:** 1976; **dalkult.:** vypíchaná; **ulož.:** M HK př.č. 55/78; **lit.:** nepubl. nálezy.
- č. 215; **Bukvice; pol.:** čp. 35; **okr.:** JC; **přeslok.:** 1; **lok.:** 302 : 258; **mapa:** ZM10 03-34-25; **č. mak.:** 88; **č. komp.:** 3; **kult.:** LnK; **akt.:** sídlištní; **areál:** sídliště rovinné; **obj.:** neurčeno; **nál.:** zlomky keramiky, mazanice, zvířecí kosti, kameny, zlomky kamenného nástroje; **akce:** nález; **rok:** 1954; **dalkult.:** x; **ulož.:** M HK př.č. 112/74; **lit.:** BZO 1974, 20; *Vencl 1963;* *Šnajdr – Domečka 1903:* tab. II.
- č. 155; **Bylany; pol.:** parc.č. 377/1, 378/1, 381/1, 382; naleziště IV; **okr.:** CR; **přeslok.:** 1; **lok.:** 136 : 88; 143 : 90; 149 : 87; 144 : 83; **mapa:** ZM10 13-42-12; **č. mak.:** 56; **č. komp.:** 1; **kult.:** LnK; **akt.:** sídlištní; **areál:** sídliště rovinné; **obj.:** neurčeno; **nál.:** zlomky keramiky, ŠI; **akce:** záchranný výzkum, sběr Frolík, Kalferst, Sigl, Vávra; **rok:** 1981, 1985; **dalkult.:** paleolit, středověk; **ulož.:** M HK př.č. 44/85; **lit.:** *Sigl – Vokolek 1986:* 8, č. 15; BZO 1984/85, 40; *Května 2001b:* 682–703.
- č. 216; **Bystřice u Libáně; pol.:** „Nad bahny“, 400 m SZ od středu obce; **okr.:** JC; **přeslok.:** 1; **lok.:** 349 : 67; **mapa:** ZM10 03-34-24; **č. mak.:** 89; **č. komp.:** 1; **kult.:** LnK; **akt.:** sídlištní; **areál:** sídliště rovinné; **obj.:** neurčeno; **nál.:** keramika; **akce:** sběr Zemánek; **rok:** 1986; **dalkult.:** vypíchaná, KLPP, středověk; **ulož.:** u autora; **lit.:** *Prostředník 1990:* 22, č. 5.
- č. 217; **Cerekvice n. Bystřicí; pol.:** „Na kozách“; („Na kopcích“); parc.č. 336; **okr.:** JC; **přeslok.:** 1; **lok.:** 49 : 13; 26 : 3; 13 : 16; 18 : 28; 34 : 36; **mapa:** ZM10 13-22-07; **č. mak.:** 90; **č. komp.:** 1; **kult.:** LnK; **akt.:** sídlištní; **areál:** sídliště rovinné; **obj.:** neurčeno; **nál.:** zlomky keramiky, mazanice, BI, ŠI; **akce:** sběr Vích; **rok:** 1994; **dalkult.:** vypíchaná, lengyel, lužická, slezskoplatěnická, středověk; **ulož.:** M HK př.č. 54/96, 53/96, 113/85, 166/85, 156/86, 19/88; **lit.:** *Pavlu – Vokolek 1992:* 41–87; *Vích – Vokolek 1997:* 6, č. 36; *Krámský 1932:* č. 10, 97; BZO 1984/85, č. 41; *Sigl – Vokolek 1986:* 8, č. 20; *Kalferst – Sigl – Vokolek 1987:* 5, č. 9; 1989: 6, č. 25; *Kalferst 1988:* 3–18.
- č. 302; **Cerekvice n. Loučnou; pol.:** parc.č. 581, 590, naleziště I, kravín; **okr.:** SY; **přeslok.:** 1; **lok.:** 198 : 206; 207 : 201; 218 : 203; 221 : 192; 207 : 198; **mapa:** ZM10 14-31-24; **č. mak.:** 126; **č. komp.:** 1; **kult.:** LnK; **akt.:** sídlištní; **areál:** sídliště rovinné; **obj.:** objekty (15) – chaty, kulové jamky, 2 pece; **nál.:** zlomky keramiky, mazanice, ŠI, BI, zlomky drtídel a otloukačů; **akce:** výzkum Vokolek; **rok:** 1980; **dalkult.:** slezskoplatěnická, hradištní, středověk; **ulož.:** M HK př.č. 161–163/98, 1–9, 17/80; **lit.:** *Vencl 1965:* 690–694; BZO 1978/79, 16; *Sigl – Vokolek 1979:* 6, č. 8; *Sigl – Vokolek 1982:* 6, č. 4; *Vokolek 1982:* 61–80; BZO 1980/81, 31; *Kalferst – Sigl – Vokolek 1999:* 4, č. 9; *Vích 2002b:* 7–78.
- č. 303; **Cerekvice n. Loučnou; pol.:** parc.č. 469/1, naleziště XI; **okr.:** SY; **přeslok.:** 1; **lok.:** 210 : 239; 220 : 245; 229 : 242; 216 : 236; **mapa:** ZM10 14-31-24; **č. mak.:** 126; **č. komp.:** 2; **kult.:** LnK; **akt.:** sídlištní; **areál:** sídliště rovinné; **obj.:** jámy; **nál.:** keramika; **akce:** sběr Vích; **rok:** 1999; **dalkult.:** vypíchaná, slezskoplatěnická, středověk; **ulož.:** M HK př.č. 170/98, 146/99; **lit.:** *Kalferst – Sigl – Vokolek 1999:* 4, č. 16; *Vích 2002b:* 7–78.
- č. 304; **Cerekvice n. Loučnou; pol.:** „u cukrovaru (školy)“, naleziště III; **okr.:** SY; **přeslok.:** 1; **lok.:** 88 : 267; 99 : 271; 104 : 263; 95 : 256; **mapa:** ZM10 14-31-24; **č. mak.:** 127; **č. komp.:** 1; **kult.:** LnK; **akt.:** sídlištní; **areál:** sídliště rovinné; **obj.:** neurčeno; **nál.:** zlomky keramiky; **akce:** sběr Vích; **rok:** 1999; **dalkult.:** vypíchaná, středověk; **ulož.:** M HK př.č. 176/99, 165/98, 166/98, 145/99; **lit.:** *Pavlu – Vokolek 1992:* 41–87; *Vokolek 1982:* 61–80; *Kalferst – Sigl – Vokolek 1999:* 4, č. 12; *Vích 2002b:* 7–78.

- č. 305; **Cerekvice n. Loučnou**; **pol.:** katastr; **okr.:** SY; **přeslok.:** 4; **lok.:** x; **mapa:** x; **č. mak.:** x; **č. komp.:** x; **kult.:** LnK; **akt.:** neurčeno; **areál:** bnrl; **obj.:** neurčeno; **nál.:** zlomky keramiky; **akce:** sběr J. Šmaha, J. Andrlie; **rok:** x; **dalkult.:** neolit, jevišovická, slezskoplatěnická, KLPP, středověk, novověk; **ulož.:** x; **lit.:** *Vich 1999; 2002b: 7–78.*
- č. 11; **Čáslavky**; **pol.:** Černožice; **okr.:** HK; **přeslok.:** 1; **lok.:** 191 : 220; 178 : 224; 172 : 236; 179 : 243; 185 : 241; 194 : 226; **mapa:** ZM10 13-22-05; **č. mak.:** 4; **č. komp.:** 1; **kult.:** LnK; **akt.:** sídlištní; **areál:** sídliště rovinné; **obj.:** neurčeno; **nál.:** neurčeno; **akce:** x; **rok:** x; **dalkult.:** x; **ulož.:** x; **lit.:** *Hrochová 1978.*
- č. 12; **Čáslavky**; **pol.:** x; **okr.:** HK; **přeslok.:** 1; **lok.:** 159 : 209; 171 : 216; 180 : 181; 185 : 199; **mapa:** ZM10 13-22-05; **č. mak.:** 4; **č. komp.:** 2; **kult.:** LnK; **akt.:** sídlištní; **areál:** sídliště rovinné; **obj.:** neurčeno; **nál.:** neurčeno; **akce:** x; **rok:** x; **dalkult.:** x; **ulož.:** x; **lit.:** nepubl. nálezy.
- č. 13; **Čáslavky**; **pol.:** Sebuč; **okr.:** HK; **přeslok.:** 1; **lok.:** 170 : 273; **mapa:** ZM10 13-22-05; **č. mak.:** 5; **č. komp.:** 1; **kult.:** LnK; **akt.:** neurčeno; **areál:** bnrl; **obj.:** neurčeno; **nál.:** neurčeno; **akce:** x; **rok:** x; **dalkult.:** x; **ulož.:** x; **lit.:** *Zouzal 1912: 101–103.*
- č. 335; **Čáslavky**; **pol.:** parc.č. 74, 82, 83, 91, 92/2, 99, 100; **okr.:** NA; **přeslok.:** 1; **lok.:** 156 : 210; 165 : 211; 170 : 216; 186 : 198; 185 : 185; 181 : 180; 177 : 224; **mapa:** ZM10 13-22-05; **č. mak.:** 149; **č. komp.:** 1; **kult.:** LnK; **akt.:** neurčeno; **areál:** bnrl; **obj.:** objekty (86); **nál.:** zlomky keramiky, mazanice; **akce:** sběr Boček; **rok:** 1986; **dalkult.:** vypíchaná, slezskoplatěnická, doba římská, lužická; **ulož.:** M HK př.č. 18/84, 1–59/86; **lit.:** *Sigl – Vokolek 1982: 6, č. 5; BZO 1980/81, 14; 1986: 9, č. 21.*
- č. 336; **Čáslavky**; **pol.:** parc.č. 112/2, 126, 131, 136/3; Mokřiny; **okr.:** NA; **přeslok.:** 1; **lok.:** 171 : 234; 176 : 242; 188 : 236; 193 : 224; 190 : 219; **mapa:** ZM10 13-22-05; **č. mak.:** 149; **č. komp.:** 2; **kult.:** LnK; **akt.:** neurčeno; **areál:** bnrl; **obj.:** neurčeno; **nál.:** zlomky keramiky, mazanice, kamenné nástroje, ŠI, pazourek; **akce:** sběr Boček; **rok:** 1983; **dalkult.:** vypíchaná, slezskoplatěnická, doba římská; **ulož.:** M HK př.č. 43–44/81, 194/81, 196/81, 20–21/84; **lit.:** *BZO 1980/81, č. 14; BZO 1982/83, č. 19; Frolík – Kalferst – Sigl 1984: 3, č. 5; Sigl – Vokolek 1982: 6, č. 5.*
- č. 337; **Čáslavky**; **pol.:** parc.č. 131, 132; **okr.:** NA; **přeslok.:** 1; **lok.:** 197 : 217; **mapa:** ZM10 13-22-05; **č. mak.:** 149; **č. komp.:** 3; **kult.:** LnK; **akt.:** neurčeno; **areál:** bnrl; **obj.:** neurčeno; **nál.:** zlomky keramiky, mazanice, kamenné nástroje, ŠI; **akce:** sběr Boček; **rok:** 1980–1981; **dalkult.:** vypíchaná, slezskoplatěnická, doba římská; **ulož.:** M HK př.č. 2–3/81, 43–44/81, 193–196/81; **lit.:** *BZO 1980/81, 14; Sigl – Vokolek 1982: 6, č. 5.*
- č. 338; **Čáslavky**; **pol.:** parc.č. 112/1, 125, 136/3, 113/1; **okr.:** NA; **přeslok.:** 1; **lok.:** 198 : 267; **mapa:** ZM10 13-22-05; **č. mak.:** 149; **č. komp.:** 4; **kult.:** LnK; **akt.:** neurčeno; **areál:** bnrl; **obj.:** neurčeno; **nál.:** zlomky keramiky, mazanice, kamenné nástroje, ŠI; **akce:** sběr Boček; **rok:** 1980–1981; **dalkult.:** vypíchaná, slezskoplatěnická, doba římská; **ulož.:** M HK př.č. 2–3/81, 43–44/81, 193–196/81; **lit.:** *BZO 1980/81, 14; Sigl – Vokolek 1982: 6, č. 5.*
- č. 14; **Černožice – Semonice**; **pol.:** parc.č. 164/1; 556/2; u železniční trati; **okr.:** HK; **přeslok.:** 1; **lok.:** 80 : 69; 84 : 70; 81 : 38; 78 : 38; 75 : 36; **mapa:** ZM10 13-22-09; **č. mak.:** 6; **č. komp.:** 1; **kult.:** LnK; **akt.:** neurčeno; **areál:** bnrl; **obj.:** neurčeno; **nál.:** zlomky keramiky; **akce:** sběr Boček, Vokolek; **rok:** 1987, 1988; **dalkult.:** středověk; **ulož.:** M HK př.č. 121/89, 12/89, 82/89; **lit.:** *Kalferst – Sigl – Vokolek 1990: 6, č. 27; Vokolek 1989: 20–25; BZO 1990/92 č. 235, 236.*
- č. 15; **Černožice – Semonice**; **pol.:** parc.č. 165/1, 167/1, 169/1, překop silnice; **okr.:** HK; **přeslok.:** 1; **lok.:** 96 : 83; 101 : 81; 93 : 70; **mapa:** ZM10 13-22-09; **č. mak.:** 6; **č. komp.:** 2; **kult.:** LnK; **akt.:** neurčeno; **areál:** bnrl; **obj.:** neurčeno; **nál.:** zlomky keramiky, ŠI, BI; **akce:** sběr Boček, Kučera; **rok:** 1987, 1988; **dalkult.:** vypíchaná; **ulož.:** M HK př.č. 166/88, 114/89; **lit.:** *BZO 1990/92, č. 230; Kalferst – Sigl – Vokolek 1989: 6, č. 30; 1990: 6, č. 29; Vokolek 1989: 20–25.*
- č. 16; **Černožice – Semonice**; **pol.:** parc.č. 165/2, 167/2, 167/1, 169/1, 187, 188; **okr.:** HK; **přeslok.:** 1; **lok.:** 107 : 81; 115 : 78; 114 : 67; 101 : 69; 96 : 83; 101 : 81; 93 : 70; **mapa:** ZM10 13-22-09; **č. mak.:** 6; **č. komp.:** 3; **kult.:** LnK; **akt.:** neurčeno; **areál:** bnrl; **obj.:** neurčeno; **nál.:** zlomky keramiky, BI; **akce:** sběr Boček; **rok:** 1987; **dalkult.:** x; **ulož.:** M HK př.č. 115/89, 114/89, 116/89; **lit.:** *Kalferst – Sigl – Vokolek 1990: 6, č. 28; BZO 1990/92 č. 229.*
- č. 17; **Černožice**; **pol.:** Čáslavky; **okr.:** HK; **přeslok.:** 4; **lok.:** x; **mapa:** x; **č. mak.:** x; **č. komp.:** x; **kult.:** LnK; **akt.:** sídlištní; **areál:** sídliště rovinné; **obj.:** neurčeno; **nál.:** neurčeno; **akce:** x; **rok:** x; **dalkult.:** vypíchaná, doba římská, hradištní; **ulož.:** M HK; **lit.:** *Pamětní kniha města Smiřic I, 66, 69–70; Bačová 1994: 11.*
- č. 18; **Černožice**; **pol.:** x; **okr.:** HK; **přeslok.:** 5; **lok.:** x; **mapa:** x; **č. mak.:** x; **č. komp.:** x; **kult.:** LnK; **akt.:** sídlištní; **areál:** sídliště rovinné; **obj.:** neurčeno; **nál.:** neurčeno; **akce:** x; **rok:** x; **dalkult.:** vypíchaná, slezskoplatěnická; **ulož.:** x; **lit.:** *Pamětní kniha města Smiřic I, 66–68; Bačová 1994: 15.*
- č. 19; **Černožice**; **pol.:** Čáslavky; **okr.:** HK; **přeslok.:** 4; **lok.:** x; **mapa:** x; **č. mak.:** x; **č. komp.:** x; **kult.:** LnK; **akt.:** sídlištní; **areál:** sídliště rovinné; **obj.:** neurčeno; **nál.:** neurčeno; **akce:** x; **rok:** x; **dalkult.:** x; **ulož.:** M Jaroměř; **lit.:** *NZ ARÚ, č. j. 4881/40 (J.Rulf); Stocký 1926: 162; Preidel s. d.: 18; Duška 1898: 43; Domečka 1902–1903, 537.*
- č. 20; **Černožice**; **pol.:** Čáslavky; **okr.:** HK; **přeslok.:** 4; **lok.:** x; **mapa:** x; **č. mak.:** x; **č. komp.:** x; **kult.:** LnK; **akt.:** sídlištní; **areál:** sídliště rovinné; **obj.:** neurčeno; **nál.:** keramika; **akce:** x; **rok:** x; **dalkult.:** x; **ulož.:** M Jaroměř; **lit.:** *Zouzal 1908: 64, 94, 183; 1912: 36–40, 69–71.*
- č. 21; **Černožice**; **pol.:** Čáslavky; **okr.:** HK; **přeslok.:** 4; **lok.:** x; **mapa:** x; **č. mak.:** x; **č. komp.:** x; **kult.:** LnK; **akt.:** sídlištní; **areál:** sídliště rovinné; **obj.:** neurčeno; **nál.:** neurčeno; **akce:** x; **rok:** x; **dalkult.:** x; **ulož.:** x; **lit.:** *Subrt 1949: 7–9.*

- č. 22; **Černožice**; **pol.**: katastr obce; **okr.**: HK; **přeslok.**: 4; **lok.**: x; **mapa**: x; **č. mak.**: x; **č. komp.**: x; **kult.**: LnK; **akt.**: neurčeno; **areál**: bnrl; **obj.**: neurčeno; **nál.**: keramika; **akce**: x; **rok**: x; **dalkult.**: vypíchaná, lužická, slezskoplatěnická, středověk; **ulož.**: x; **lit.**: *Piž 1899*: 203; *Domečka 1904*: 262; *Stocký 1926*: 166; *Poche 1937*.
- č. 23; **Černožice**; **pol.**: x; **okr.**: HK; **přeslok.**: 5; **lok.**: x; **mapa**: x; **č. mak.**: x; **č. komp.**: x; **kult.**: LnK; **akt.**: sídlištní; **areál**: sídliště rovinné; **obj.**: neurčeno; **nál.**: neurčeno; **akce**: x; **rok**: x; **dalkult.**: x; **ulož.**: x; **lit.**: *Šimák 1932*.
- č. 24; **Černožice**; **pol.**: x; **okr.**: HK; **přeslok.**: 5; **lok.**: x; **mapa**: x; **č. mak.**: x; **č. komp.**: x; **kult.**: LnK; **akt.**: sídlištní; **areál**: sídliště rovinné; **obj.**: neurčeno; **nál.**: neurčeno; **akce**: x; **rok**: x; **dalkult.**: vypíchaná; **ulož.**: x; **lit.**: *Berger 1959*.
- č. 25; **Černožice**; **pol.**: x; **okr.**: HK; **přeslok.**: 5; **lok.**: x; **mapa**: x; **č. mak.**: x; **č. komp.**: x; **kult.**: LnK; **akt.**: sídlištní; **areál**: sídliště rovinné; **obj.**: neurčeno; **nál.**: neurčeno; **akce**: x; **rok**: x; **dalkult.**: x; **ulož.**: x; **lit.**: *Neustupný 1932–1933*: 24–33.
- č. 26; **Černožice**; **pol.**: x; **okr.**: HK; **přeslok.**: 5; **lok.**: x; **mapa**: x; **č. mak.**: x; **č. komp.**: x; **kult.**: LnK; **akt.**: neurčeno; **areál**: bnrl; **obj.**: neurčeno; **nál.**: zlomek keramiky; **akce**: x; **rok**: x; **dalkult.**: x; **ulož.**: M Jaroměř; **lit.**: *Vencl 1963*.
- č. 218; **Červená Třešňná**; **pol.**: V břeh vodoteče, Z a SZ svah protáhlé kupy, V od osady Jahodná; **okr.**: JC; **přeslok.**: 1; **lok.**: 461 : 43; **mapa**: ZM10 03-43-25; **č. mak.**: 91; **č. komp.**: 1; **kult.**: LnK; **akt.**: neurčeno; **areál**: bnrl; **obj.**: neurčeno; **nál.**: zlomky keramiky, mazanice; **akce**: povrchový průzkum; **rok**: 1986/87; **dalkult.**: středověk; **ulož.**: M HK; **lit.**: BZO 1986/87, č. 60.
- č. 286; **České Meziříččí**; **pol.**: v okolí dvora Vranova; **okr.**: RK; **přeslok.**: 1; **lok.**: 227 : 13; 230 : 38; 263 : 38; 263 : 15; **mapa**: ZM10 14-11-16; **č. mak.**: 119; **č. komp.**: 1; **kult.**: LnK; **akt.**: sídlištní; **areál**: sídliště rovinné; **obj.**: neurčeno; **nál.**: zlomky keramiky, mazanice, BI, ŠI, kopytovité klíny; **akce**: sběr Dragoun; **rok**: 1988; **dalkult.**: vypíchaná, eneolit, KLPP, hradištní; **ulož.**: M HK př.č. 72/88; **lit.**: BZO 1976/77, č. 51, 24.
- č. 219; **Česov**; **pol.**: trasa vlečky k cukrovaru; **okr.**: JC; **přeslok.**: 1; **lok.**: 280 : 97; 274 : 101; 274 : 110; 285 : 113; **mapa**: ZM10 13-21-06; **č. mak.**: 92; **č. komp.**: 1; **kult.**: LnK; **akt.**: neurčeno; **areál**: bnrl; **obj.**: neurčeno; **nál.**: pazourkové jádro, kamenná sekerka, keramika; **akce**: nález; **rok**: 1937; **dalkult.**: vypíchaná; **ulož.**: M Kopidlno A 337; **lit.**: nepubl. nálezy; **pozn.**: na katastru se předpokládají další naleziště.
- č. 28; **Čistěves**; **pol.**: parc.č. 221/1, 222; **okr.**: HK; **přeslok.**: 1; **lok.**: 423 : 118; 426 : 127; 444 : 123; 446 : 115; 439 : 109; **mapa**: ZM10 13-22-11; **č. mak.**: 8; **č. komp.**: 1; **kult.**: LnK; **akt.**: neurčeno; **areál**: bnrl; **obj.**: neurčeno; **nál.**: zlomky keramiky, ŠI; **akce**: sběr Urban, Vávra; **rok**: 1984; **dalkult.**: únětická; **ulož.**: M HK př.č. 19/85; **lit.**: *Kalferst – Sigl 1985*: 7, č. 17; *Kalferst 1988*: 3–18.
- č. 29; **Čistěves**; **pol.**: parc.č. 227, 228, 229, 232–235, 241, 242, (Benátky 314, 315, 307/9, 309) z lesa Svib; **okr.**: HK; **přeslok.**: 1; **lok.**: 456 : 110; 457 : 115; 466 : 106; 465 : 95; 460 : 98; **mapa**: ZM10 13-22-11; **č. mak.**: 8; **č. komp.**: 2; **kult.**: LnK; **akt.**: neurčeno; **areál**: bnrl; **obj.**: neurčeno; **nál.**: zlomky keramiky, mazanice, kamenné nástroje; **akce**: sběr Urban; **rok**: 1954/1955; **dalkult.**: neolit, vypíchaná, slezskoplatěnická, hradištní; **ulož.**: M HK př.č. 108–111/75; **lit.**: nepubl. nálezy.
- č. 142; **Dašice**; **pol.**: x; **okr.**: PU; **přeslok.**: 5; **lok.**: x; **mapa**: x; **č. mak.**: x; **č. komp.**: x; **kult.**: LnK; **akt.**: sídlištní; **areál**: sídliště rovinné; **obj.**: neurčeno; **nál.**: neurčeno; **akce**: x; **rok**: x; **dalkult.**: x; **ulož.**: M Dašice; **lit.**: *Preidel s. d.*: 21; NZ ARÚ č. j. 452/36 (J. Rulf).
- č. 306; **Desná**; **pol.**: za čp. 23; **okr.**: SY; **přeslok.**: 2; **lok.**: x; **mapa**: x; **č. mak.**: x; **č. komp.**: x; **kult.**: LnK; **akt.**: neurčeno; **areál**: bnrl; **obj.**: neurčeno; **nál.**: ŠI, BI; **akce**: sběr Drábek, Boštík; **rok**: x; **dalkult.**: x; **ulož.**: M HK př.č. 72/78; **lit.**: *Vích 2002b*: 7–78; *Justová 1968*: 31.
- č. 220; **Dětěnice**; **pol.**: x; **okr.**: JC; **přeslok.**: 5; **lok.**: x; **mapa**: x; **č. mak.**: x; **č. komp.**: x; **kult.**: LnK; **akt.**: neurčeno; **areál**: bnrl; **obj.**: neurčeno; **nál.**: sekerka, kamenný úštěp, zlomky keramiky; **akce**: x; **rok**: x; **dalkult.**: x; **ulož.**: M Libáň P 129c; **lit.**: nepubl. nálezy.
- č. 287; **Dobřany**; **pol.**: zahrada blázince; **okr.**: RK; **přeslok.**: 3; **lok.**: x; **mapa**: x; **č. mak.**: x; **č. komp.**: x; **kult.**: LnK; **akt.**: neurčeno; **areál**: bnrl; **obj.**: neurčeno; **nál.**: keramika; **akce**: x; **rok**: x; **dalkult.**: vypíchaná; **ulož.**: M Náchod; **lit.**: *Stocký 1926*: 162.
- č. 30; **Dohalice**; **pol.**: parc.č. 300/1, 3, 8–14, Sovětice parc.č. 369, 370/92; **okr.**: HK; **přeslok.**: 1; **lok.**: 288 : 51; 297 : 89; 309 : 75; 283 : 74; **mapa**: ZM10 13-22-11; **č. mak.**: 9; **č. komp.**: 1; **kult.**: LnK; **akt.**: neurčeno; **areál**: bnrl; **obj.**: neurčeno; **nál.**: zlomky keramiky, mazanice, BI, zlomky kamenné nádoby; **akce**: sběr Vokolek, Boček; **rok**: 1987, 1990; **dalkult.**: lužická, slezskoplatěnická, latén, římská, hradištní, středověk; **ulož.**: M HK př.č. 369, 370/92; **lit.**: *Kalferst – Sigl – Vokolek 1993*: 7, č. 29.
- č. 143; **Dolany**; **pol.**: parc.č. 586; naleziště II A; **okr.**: PU; **přeslok.**: 1; **lok.**: 193 : 351; 198 : 349; 196 : 343; 189 : 347; **mapa**: ZM10 13-24-16; **č. mak.**: 51; **č. komp.**: 1; **kult.**: LnK; **akt.**: neurčeno; **areál**: bnrl; **obj.**: neurčeno; **nál.**: ŠI, zlomky keramiky; **akce**: sběr Sigl, Vokolek; **rok**: 1991; **dalkult.**: vypíchaná, středověk; **ulož.**: M HK př.č. 41/91; **lit.**: *Kalferst – Sigl – Vokolek 1991–1992*: 10, č. 36; BZO 1990/92, č. 313.
- č. 144; **Dolany**; **pol.**: parc.č. 591, 593/1,2, 596; naleziště II; **okr.**: PU; **přeslok.**: 1; **lok.**: 207 : 330; 208 : 331; 208 : 329; 210 : 330; **mapa**: ZM10 13-24-16; **č. mak.**: 51; **č. komp.**: 2; **kult.**: LnK; **akt.**: neurčeno; **areál**: bnrl; **obj.**: neurčeno; **nál.**: zlomky keramiky, ŠI, drtidla; **akce**: sběr Sigl, Vokolek; **rok**: 1992; **dalkult.**: vypíchaná, únětická, doba římská,

středověk; **ulož.:** M HK př.č. 149, 176/89; 82, 83/90; 36, 38, 40/91; 238a/93; **lit.:** BZO 1990/92 č. 314; *Kalferst – Sigl – Vokolek 1990:* 7, č. 39; *1991–1992:* 10, č. 35; *1994:* 4, č. 13.

č. 339; **Dolany; pol.:** parc.č. 471, 479–480, 482–495/1, 2; naleziště V; **okr.:** NA; **přeslok.:** 1; **lok.:** 337 : 319; 340 : 327; 365 : 329; 382 : 312; 380 : 299; 370 : 291; **mapa:** ZM10 13-22-05; **č. mak.:** 150; **č. komp.:** 1; **kult.:** LnK; **akt.:** neurčeno; **areál:** bnrl; **obj.:** neurčeno; **nál.:** zlomky keramiky, ŠI, kamenný dřík; **akce:** sběr Boček; **rok:** 1981; **dalkult.:** slezskoplatěnická, doba římská; **ulož.:** M HK př.č. 5/82; **lit.:** nepubl. nálezy.

č. 221; **Dolní Dobrá Voda; pol.:** „Na dráze“; **okr.:** JC; **přeslok.:** 1; **lok.:** 30 : 288; 42 : 277; 58 : 286; **mapa:** ZM10 13-21-10; **č. mak.:** 93; **č. komp.:** 1; **kult.:** LnK; **akt.:** sídlištní; **areál:** sídliště rovinné; **obj.:** objekty (3); **nál.:** 1 zlomek keramiky předaný L. Domečkovi nelze již pro jeho nevidenci ve starých sbírkách dohledat; **akce:** nález; **rok:** poč. 20. stol.; **dalkult.:** vypíchaná, KLPP; **ulož.:** M Hořice, M HK; **lit.:** *Kalferst 1996b:* 4–10; *Domečka 1900–1901:* 389–394; *Pokorný 1903:* 167–170; *Pokorný 1895:* 458; *Stocký 1926:* 162; *Zwielhofer 1927:* 27–31; *Šimák 1932; Kameňnická 1980; Preidel s. d.:* 12.

č. 31; **Dolní Přím; pol.:** Na panských polích; **okr.:** HK; **přeslok.:** 3; **lok.:** x; **mapa:** ZM10 13-22-21; **č. mak.:** x; **č. komp.:** x; **kult.:** LnK; **akt.:** sídlištní; **areál:** sídliště rovinné; **obj.:** jámy; **nál.:** keramika, BI, drtidla; **akce:** x; **rok:** 1911; **dalkult.:** vypíchaná; **ulož.:** x; **lit.:** *Domečka – Žaloudek:* III, 134–135; *Bačová 1994:* 23.

č. 32; **Dolní Přím; pol.:** „U pálenky“; **okr.:** HK; **přeslok.:** 3; **lok.:** x; **mapa:** ZM10 13-22-21; **č. mak.:** x; **č. komp.:** x; **kult.:** LnK; **akt.:** sídlištní; **areál:** sídliště rovinné; **obj.:** neurčeno; **nál.:** neurčeno; **akce:** sběr; **rok:** 1912; **dalkult.:** x; **ulož.:** x; **lit.:** *Domečka – Žaloudek:* II, 404.

č. 33; **Dolní Přím; pol.:** u domu čp. 1132; **okr.:** HK; **přeslok.:** 3; **lok.:** x; **mapa:** ZM10 13-22-21; **č. mak.:** x; **č. komp.:** x; **kult.:** LnK; **akt.:** sídlištní; **areál:** sídliště rovinné; **obj.:** neurčeno; **nál.:** neurčeno; **akce:** x; **rok:** 1911; **dalkult.:** x; **ulož.:** x; **lit.:** *Domečka – Žaloudek:* III, 452.

č. 224; **Doubrava; pol.:** katastr obce; **okr.:** JC; **přeslok.:** 4; **lok.:** x; **mapa:** x; **č. mak.:** x; **č. komp.:** x; **kult.:** LnK; **akt.:** neurčeno; **areál:** bnrl; **obj.:** neurčeno; **nál.:** keramika, BI; **akce:** x; **rok:** x; **dalkult.:** eneolit; **ulož.:** M Hořice; **lit.:** nepubl. nálezy.

č. 225; **Drahoraz; pol.:** příkop Z od kostela; **okr.:** JC; **přeslok.:** 1; **lok.:** 204 : 20; **mapa:** ZM10 13-12-05; **č. mak.:** 94; **č. komp.:** 1; **kult.:** LnK; **akt.:** neurčeno; **areál:** bnrl; **obj.:** neurčeno; **nál.:** zlomky keramiky, mazanice; **akce:** sběr Slávik; **rok:** 1992; **dalkult.:** lužická, středověk; **ulož.:** M HK př.č. 418/92; **lit.:** *Kalferst – Sigl – Vokolek 1993:* 8, č. 31.

č. 156; **Dřenice; pol.:** parc.č. 252, 256; naleziště I; **okr.:** CR; **přeslok.:** 1; **lok.:** 114 : 60; 114 : 55; 124 : 61; 124 : 64; **mapa:** ZM10 13-42-07; **č. mak.:** 57; **č. komp.:** 1; **kult.:** LnK; **akt.:** neurčeno; **areál:** bnrl; **obj.:** neurčeno; **nál.:** zlomky keramiky, ŠI; **akce:** sběr Sigl, Vokolek; **rok:** 1985; **dalkult.:** středověk; **ulož.:** M HK př.č. 66/85; **lit.:** BZO 1984/85, 100; *Sigl – Vokolek 1986:* 11, č. 35; *Vencl 1963; Května 2001b:* 682–703.

č. 157; **Dřenice; pol.:** parc.č. 133/1, 134, 139, 140, 141, 142; naleziště II; **okr.:** CR; **přeslok.:** 1; **lok.:** 176 : 347; 180 : 361; 190 : 361; 189 : 354; 182 : 359; **mapa:** ZM10 13-42-12; **č. mak.:** 58; **č. komp.:** 1; **kult.:** LnK; **akt.:** neurčeno; **areál:** bnrl; **obj.:** neurčeno; **nál.:** zlomky keramiky, mazanice, otloukač; **akce:** sběr Sigl, Vokolek; **rok:** 1985; **dalkult.:** latén, doba římská, středověk; **ulož.:** M HK př.č. 67, 68/85; 16/73; **lit.:** *Sigl – Vokolek 1986:* 11, č. 36; *Charvátová – Spurný – Venclová 1992:* 46; BZO 1984/85, 45; *Frolík – Sigl 1995:* 84; *Května 2001b:* 682–703.

č. 158; **Dřenice; pol.:** parc.č. 148; naleziště V; **okr.:** CR; **přeslok.:** 1; **lok.:** 160 : 369; 159 : 0; 172 : 379; 172 : 372; **mapa:** ZM10 13-42-12; ZM10 13-42-07; **č. mak.:** 58; **č. komp.:** 2; **kult.:** LnK; **akt.:** neurčeno; **areál:** bnrl; **obj.:** neurčeno; **nál.:** neurčeno; **akce:** sběr Sigl, Vokolek; **rok:** 1985; **dalkult.:** středověk; **ulož.:** M HK př.č. 194/84, 69/85; **lit.:** *Sigl – Vokolek 1986:* 11, č. 37; BZO 1984/85, 45.

č. 159; **Dřenice; pol.:** x; **okr.:** CR; **přeslok.:** 5; **lok.:** x; **mapa:** x; **č. mak.:** x; **č. komp.:** x; **kult.:** LnK; **akt.:** sídlištní; **areál:** sídliště rovinné; **obj.:** jámy; **nál.:** zlomky keramiky, BI, ŠI; **akce:** sběr M Chrudim; **rok:** x; **dalkult.:** x; **ulož.:** M Chrudim; **lit.:** *Knor 1948.*

č. 333; **Dubeneč; pol.:** parc.č. 459, 450/2, 462–464; J okraj obce Z od silnice do Vilantic; **okr.:** TU; **přeslok.:** 1; **lok.:** 92 : 140; **mapa:** ZM10 13-22-03; **č. mak.:** 147; **č. komp.:** 1; **kult.:** LnK; **akt.:** neurčeno; **areál:** bnrl; **obj.:** neurčeno; **nál.:** zlomky keramiky, zlomky broušených nástrojů, ŠI, mazanice; **akce:** sběr Boček; **rok:** 1986; **dalkult.:** KLPP, středověk; **ulož.:** M HK př.č. 142/88; **lit.:** *Kalferst – Sigl – Vokolek 1989:* 9, č. 50.

č. 334; **Dubeneč; pol.:** parc.č. 235, 236, 245, 246, 255, 256, 268, 269, 278, 279, 286, 288, 292, 226, 234, 244, 247, 254, 257, 266, 270, 277, 280, 287, 228; SZ od silnice do Litiče; **okr.:** TU; **přeslok.:** 1; **lok.:** 209 : 48; 238 : 159; **mapa:** ZM10 13-22-03; **č. mak.:** 148; **č. komp.:** 1; **kult.:** LnK; **akt.:** neurčeno; **areál:** bnrl; **obj.:** neurčeno; **nál.:** zlomky keramiky, kameny; **akce:** sběr Boček; **rok:** 1986; **dalkult.:** středověk; **ulož.:** M HK př.č. 146/88; **lit.:** *Kalferst – Sigl – Vokolek 1989:* 9, č. 49.

č. 307; **Hlásnice; pol.:** U Magdalény; **okr.:** SY; **přeslok.:** 1; **lok.:** 111 : 51; **mapa:** ZM10 24-12-12; **č. mak.:** 128; **č. komp.:** 1; **kult.:** LnK; **akt.:** sídlištní; **areál:** sídliště vřšinné; **obj.:** neurčeno; **nál.:** neurčeno; **akce:** x; **rok:** x; **dalkult.:** x; **ulož.:** x; **lit.:** NZ ARÚ č. j. 4909/41 (J. Rulf).

č. 34; **Hlušice; pol.:** u cesty „Maršovka“; **okr.:** HK; **přeslok.:** 1; **lok.:** 126 : 103; **mapa:** ZM10 13-21-17; **č. mak.:** 10; **č. komp.:** 1; **kult.:** LnK; **akt.:** sídlištní; **areál:** sídliště rovinné; **obj.:** neurčeno; **nál.:** keramika, BI, ŠI, přelasy; **akce:** x; **rok:** x; **dalkult.:** vypíchaná; **ulož.:** x; **lit.:** *Horyna 1969:* 150.

č. 35; **Hlušičky**; **pol.:** naleziště II, parc.č. 143, 144/1,2, 145–150, 153–4, 156, 173–6, 181/1,2, 182/1,2, 185, 187–8, pole východně od polohy „Ulice“; **okr.:** HK; **přeslok.:** 1; **lok.:** 55 : 79; 100 : 74; 96 : 46; 58 : 41; 51 : 73; **mapa:** ZM10 13-21-17; **č. mak.:** 11; **č. komp.:** 1; **kult.:** LnK; **akt.:** sídlištní; **areál:** sídliště rovinné; **obj.:** neurčeno; **nál.:** zlomky keramiky, mazanice, zlomek kam.nástroje, BI, ŠI, zlomek drtidla; **akce:** sběr Tichý; **rok:** 1986–1987; **dalkult.:** vypíchaná, eneolit, lužická, KLPP, halštat – latén, doba římská, doba hradištní, středověk; **ulož.:** M HK př.č. 92–104/88, 106–113, 115/88; **lit.:** BZO 1986/87, č. 115; *Kalferst – Sigl – Vokolek 1989:* 9, č. 54.

č. 36; **Hněvčeves**; **pol.:** parc.č. 318, 319/1,2, 320, 321; **okr.:** HK; **přeslok.:** 1; **lok.:** 410 : 210; **mapa:** ZM10 13-22-11; **č. mak.:** 3; **č. komp.:** 2; **kult.:** LnK; **akt.:** neurčeno; **areál:** bnrl; **obj.:** neurčeno; **nál.:** zlomky keramiky, ŠI; **akce:** sběr Urban, Vávra; **rok:** 1984; **dalkult.:** latén, středověk; **ulož.:** M HK př.č. 8/85; **lit.:** *Mangel 1999:* 91, č. 9; *Kalferst – Sigl 1985:* 9, č. 32; BZO 1984/85, č. 111b.

č. 37; **Hněvčeves**; **pol.:** parc.č. 348/10,31; „Staveniště“ okolí zastávky ČSD; **okr.:** HK; **přeslok.:** 1; **lok.:** 441 : 257; **mapa:** ZM10 13-22-11; **č. mak.:** 3; **č. komp.:** 3; **kult.:** LnK; **akt.:** neurčeno; **areál:** bnrl; **obj.:** 2 kúlové jamky; **nál.:** neurčeno; **akce:** záchranný výzkum; **rok:** 1987; **dalkult.:** KNP; **ulož.:** x; **lit.:** *Kalferst 1988:* 3–18.

č. 38; **Hněvčeves**; **pol.:** parc.č. 327 (k. ú. Hněvčeves); 452, 578 (k. ú. Sovětice); „Pod Skalkou“; naleziště IV; **okr.:** HK; **přeslok.:** 1; **lok.:** 399 : 173; 403 : 179; 407 : 174; 403 : 169; **mapa:** ZM10 13-22-11; **č. mak.:** 3; **č. komp.:** 4; **kult.:** LnK; **akt.:** neurčeno; **areál:** bnrl; **obj.:** neurčeno; **nál.:** neurčeno; **akce:** x; **rok:** x; **dalkult.:** vypíchaná, latén, hradištní; **ulož.:** M HK; **lit.:** *Kalferst 1988:* 3–18; *Mangel 1999:* 92, č. 16.

č. 145; **Holice**; **pol.:** x; **okr.:** PU; **přeslok.:** 5; **lok.:** x; **mapa:** x; **č. mak.:** x; **č. komp.:** x; **kult.:** LnK; **akt.:** sídlištní; **areál:** sídliště rovinné; **obj.:** neurčeno; **nál.:** neurčeno; **akce:** x; **rok:** x; **dalkult.:** vypíchaná; **ulož.:** M HK, M Pardubice; **lit.:** nepubl. nálezy.

č. 226; **Holín**; **pol.:** mezi obcemi Holín a Ohaveč; **okr.:** JC; **přeslok.:** 1; **lok.:** 392 : 291; 446 : 262; 388 : 290; 438 : 274; 438 : 241; 440 : 269; **mapa:** ZM10 03-34-20; **č. mak.:** 95; **č. komp.:** 1; **kult.:** LnK; **akt.:** sídlištní; **areál:** sídliště rovinné; **obj.:** jámy (3); **nál.:** zlomky keramiky, mazanice, BI, ŠI, části zrnůtek, kamenné nástroje (9); **akce:** povrchový průzkum Ulrychová; **rok:** 1990/91; **dalkult.:** vypíchaná; **ulož.:** M Jičín; **lit.:** BZO 1990/92, č. 415.

č. 39; **Holohlavý**; **pol.:** parc.č. 448/8–10,14,37; Sehnoutkův sad; „Na výsluní“; zahrada čp. 95 a okolí; **okr.:** HK; **přeslok.:** 1; **lok.:** 472 : 209; **mapa:** ZM10 13-22-13; **č. mak.:** 12; **č. komp.:** 1; **kult.:** LnK; **akt.:** sídlištní; **areál:** sídliště rovinné; **obj.:** část domu; **nál.:** keramiky; **akce:** výzkum; **rok:** 1983; **dalkult.:** neolit, vypíchaná, lengyel, halštat, latén, středověk; **ulož.:** M HK (Smířice); **lit.:** *Kalferst 1983:* 12–14; 1984: 13–18; BZO 1973; BZO 1982/83, č. 91; *Vencl 1963:* 24.

č. 40; **Holohlavý**; **pol.:** parc.č. 259/1, 268/1, 484; naleziště 3; „u hydroglobů“; průkop vodovodu; po levé straně silnice HK – Jaroměř; **okr.:** HK; **přeslok.:** 1; **lok.:** 23 : 268; 32 : 273; **mapa:** ZM10 13-22-14; **č. mak.:** 13; **č. komp.:** 1; **kult.:** LnK; **akt.:** sídlištní; **areál:** sídliště rovinné; **obj.:** 13 objektů, žlab; **nál.:** zlomky keramiky, ŠI, BI, mazanice, zlomky zv. kostí, zlomky drtidla; **akce:** záchranný výzkum; **rok:** 1975; **dalkult.:** vypíchaná, lengyel, zvoncové poháry, lužická, římská, středověk; **ulož.:** M HK př.č. 141/88; 53 – 63/76; 43–45/71; 20–21/75; **lit.:** *Sigl – Vokolek 1977:* 11, č. 46; *Vokolek 1985:* 40–64; *Kalferst – Sigl – Vokolek 1989:* 10, č. 60; BZO 1971, č. 44; BZO 1975, č. 58; BZO 1976/77, č. 41; BZO 1982/83, č. 35.

č. 41; **Holohlavý**; **pol.:** parc.č. 245/1–29; 248; statek p. Tučka č.p. 52; naleziště 5; pole „U dráhů“; Z od železniční trati naleziště V; **okr.:** HK; **přeslok.:** 1; **lok.:** 58 : 273; 66 : 275; 72 : 268; 83 : 260; 88 : 252; 76 : 244; 62 : 253; 72 : 268; **mapa:** ZM10 13-22-14; **č. mak.:** 13; **č. komp.:** 2; **kult.:** LnK; **akt.:** sídlištní; **areál:** sídliště rovinné; **obj.:** kruhová kúlová jáma, chata, 2 žlaby; **nál.:** keramiky, ŠI, BI, drtidla, mazanice; **akce:** záchranný výzkum; **rok:** 1986, 1990; **dalkult.:** neolit, vypíchaná, nálevkovitých pohárů, lužická, latén, římská, hradištní, středověk; **ulož.:** M HK př.č. 37/83, 109–110/85, 207/89, 141/88; **lit.:** *Sigl – Vokolek 1983:* 6, č. 17; 1986: 12, č. 41; *Boček 1988a:* 19–33; *Kalferst – Sigl – Vokolek 1989:* 10, č. 60; 1990: 9, č. 58; BZO 1982/83, č. 35; BZO 1984/85, č. 114; BZO 1990/92 č. 416; *Duška 1898:* 43; *Pavlu – Vokolek 1996:* 5–60; *Domečka – Žaloudek:* II, 631–633.

č. 42; **Holohlavý**; **pol.:** parc.č. 253, 255, 256, 23, 24, 25; naleziště 3a; severní okraj obce, u úvozu vedle děkanské zahrady, č. 78 (p. Tuček); **okr.:** HK; **přeslok.:** 1; **lok.:** 35 : 263; **mapa:** ZM10 13-22-14; **č. mak.:** 13; **č. komp.:** 3; **kult.:** LnK; **akt.:** sídlištní; **areál:** sídliště rovinné; **obj.:** 39 objektů, 4 chaty; **nál.:** zlomky keramiky, zlomky drtidla, kosti, mazanice, ŠI, BI; **akce:** záchranný výzkum; **rok:** 1990; **dalkult.:** vypíchaná, lengyel, zvoncové poháry, lužická, latén; **ulož.:** M HK př.č. 53–61/76; 116/83; 76/91; 260/93; **lit.:** *Sigl – Vokolek 1983:* 6, č. 15; *Vokolek 1987a:* 38–50; *Kalferst – Sigl – Vokolek 1991–1992:* 11, č. 51; 1994: 5, č. 24; *Kalferst 1991–1992a:* 40–46; BZO 1976/77, 106; BZO 1982/83, 35; BZO 1990/92, č. 417; *Domečka 1902–1903:* 207–209.

č. 43; **Holohlavý**; **pol.:** parc.č. 341, 7b, u ohybu silnice Holohlavý – Habřina; **okr.:** HK; **přeslok.:** 1; **lok.:** 375 : 364; **mapa:** ZM10 13-22-13; **č. mak.:** 14; **č. komp.:** 1; **kult.:** LnK; **akt.:** neurčeno; **areál:** bnrl; **obj.:** neurčeno; **nál.:** zlomky keramiky, mazanice, zlomky BI, zlomek pískovcového brousku, zlomky tkalcovského závaží; **akce:** sběr Boček; **rok:** 1986; **dalkult.:** lužická, středověk; **ulož.:** M HK př.č. 89/86; **lit.:** *Kalferst – Sigl – Vokolek 1987:* 7, č. 29; BZO 1986/87, č. 120c.

č. 44; **Holohlavý**; **pol.:** katastr obce; **okr.:** HK; **přeslok.:** 4; **lok.:** x; **mapa:** x; **č. mak.:** x; **č. komp.:** x; **kult.:** LnK; **akt.:** sídlištní; **areál:** sídliště rovinné; **obj.:** neurčeno; **nál.:** neurčeno; **akce:** x; **rok:** x; **dalkult.:** vypíchaná, slezskoplatěnická, lužická, hradištní; **ulož.:** x; **lit.:** *Přč 1899:* 206; *Duška 1898;* *Stocký 1926:* 231.

- č. 227; **Holovousy**; **pol.:** V od obce; **okr.:** JC; **přeslok.:** 1; **lok.:** 366 : 279; 396 : 283; 385 : 289; **mapa:** ZM10 13-12-09; **č. mak.:** 81; **č. komp.:** 2; **kult.:** LnK; **akt.:** sídlištní; **areál:** sídliště rovinné; **obj.:** objekty; **nál.:** keramika, ŠI; **akce:** x; **rok:** 1995; **dalkult.:** x; **ulož.:** M Hořice; **lit.:** *Ulrychová 1999b*: 5–9.
- č. 228; **Horní Lochov – Prachovské skály**; **pol.:** Šikmá věž; **okr.:** JC; **přeslok.:** 1; **lok.:** 231 : 53; **mapa:** ZM10 03-34-15; **č. mak.:** 96; **č. komp.:** 1; **kult.:** LnK; **akt.:** sídlištní; **areál:** sídliště rovinné; **obj.:** neurčeno; **nál.:** keramika; **akce:** výzkum L. Šnajdra; **rok:** x; **dalkult.:** vypíchaná; **ulož.:** x; **lit.:** *Kasalický a kol. 1948*: 111; *Šimák 1932*; *Skutil 1929–1930*: 1–5; *Šnajdr 1891*: 35; *Hájek 1940*: 111–126; *Turek 1946*: 30; *Stocký 1926*: 165; *Filip 1947*: 285; *Preidel s. d.*: 13.
- č. 45; **Horní Přím**; **pol.:** x; **okr.:** HK; **přeslok.:** 5; **lok.:** x; **mapa:** x; **č. mak.:** x; **č. komp.:** x; **kult.:** LnK; **akt.:** sídlištní; **areál:** sídliště rovinné; **obj.:** neurčeno; **nál.:** neurčeno; **akce:** x; **rok:** 1911; **dalkult.:** x; **ulož.:** x; **lit.:** nepubl. nálezy.
- č. 326; **Horní Sloupnice**; **pol.:** naleziště V a; **parc.č.** 1768/1, 1769/1,2; **okr.:** ÚO; **přeslok.:** 1; **lok.:** 418 : 64; 430 : 68; 441 : 61; 429 : 56; **mapa:** ZM10 14-31-20; **č. mak.:** 141; **č. komp.:** 1; **kult.:** LnK; **akt.:** sídlištní; **areál:** sídliště rovinné; **obj.:** objekty; **nál.:** zlomek drtidla, zlomky keramiky, ŠI, mazanice, BI; **akce:** sběr Vích; **rok:** 1990–1998; **dalkult.:** paleolit, mezolit, vypíchaná, eneolit, středověk; **ulož.:** M HK př.č. 115–120, 316–318/92, 92–99/96; **lit.:** *Vích – Vokolek 1993*: 20–28; 1997: 11, č. 89; *Vích 2002b*: 7–78.
- č. 327; **Horní Sloupnice**; **pol.:** naleziště VI b; **parc.č.** 1593, 1621, 1622; **okr.:** ÚO; **přeslok.:** 1; **lok.:** 337 : 21; 364 : 38; 377 : 16; 357 : 2; 346 : 00; **mapa:** ZM10 14-31-20; **č. mak.:** 142; **č. komp.:** 1; **kult.:** LnK; **akt.:** sídlištní; **areál:** sídliště rovinné; **obj.:** neurčeno; **nál.:** ŠI, BI, zlomky drtidla, otloukače, zlomky keramiky, mazanice, křesadlo; **akce:** sběr Vích; **rok:** 1989–1992; **dalkult.:** mezolit, nálevkovité poháry, lužická, středověk; **ulož.:** M HK př.č. 21–31, 67–68, 123–124, 162–178, 216–228, 320–326/92; **lit.:** *Vích – Vokolek 1993*: 20–28; 1997: 11, č. 90; *Vích 2002b*: 7–78.
- č. 328; **Horní Sloupnice**; **pol.:** naleziště V c; **okr.:** ÚO; **přeslok.:** 1; **lok.:** 397 : 31; 410 : 42; 419 : 29; 408 : 14; **mapa:** ZM10 14-31-20; **č. mak.:** 142; **č. komp.:** 2; **kult.:** LnK; **akt.:** sídlištní; **areál:** sídliště rovinné; **obj.:** objekty; **nál.:** zlomek drtidla, zlomky keramiky, ŠI, BI; **akce:** sběr Vích; **rok:** 1998; **dalkult.:** mezolit, lengyel, středověk; **ulož.:** M HK př.č. 7–8/93, 58/93, 10–12/94, 142/94, 111/98; **lit.:** *Vích 2002b*: 7–78.
- č. 340; **Hořnice**; **pol.:** **parc.č.** 413/2, 414/1; „U pískoviště“; **okr.:** NA; **přeslok.:** 1; **lok.:** 260 : 163; 266 : 156; 257 : 167; **mapa:** ZM10 13-22-04; **č. mak.:** 151; **č. komp.:** 1; **kult.:** LnK (st.); **akt.:** sídlištní; **areál:** sídliště rovinné; **obj.:** jámy (17); **nál.:** zlomky keramiky, mazanice, brousek, ŠI, kamenné nástroje, zlomky drtidla; **akce:** sběr Boček; **rok:** 1979; **dalkult.:** vypíchaná; **ulož.:** M HK př.č. 132–144/78, 51/81; **lit.:** *Pavlu – Vokolek 1992*: 41–87; *Vávra 1979*: 77–90; *Charvátová – Spurný – Venclová 1992*: 57; *BZO 1976/77*, 117; *Vencl 1963*: 25–27.
- č. 341; **Hořnice**; **pol.:** **parc.č.** 4; Z od tvrže; **okr.:** NA; **přeslok.:** 1; **lok.:** 348 : 128; 343 : 129; 341 : 135; 343 : 144; 348 : 134; **mapa:** ZM10 13-22-04; **č. mak.:** 152; **č. komp.:** 1; **kult.:** LnK; **akt.:** neurčeno; **areál:** bnrl; **obj.:** neurčeno; **nál.:** zlomky keramiky, mazanice, ŠI, kamenný brousek, sklovina; **akce:** sběr Boček; **rok:** 1986; **dalkult.:** vypíchaná, slezskoplatěnická, latěn; **ulož.:** M HK př.č. 150–151/87; **lit.:** *Kalferst – Sigl – Vokolek 1987*: 7, č. 31; *BZO 1986/87*, č. 131a.
- č. 342; **Hořnice**; **pol.:** **parc.č.** 162, 172/1, 173, 177; Z část pole SV od rohu oplocení objektů JZD; **okr.:** NA; **přeslok.:** 1; **lok.:** 424 : 156; 419 : 170; 428 : 184; 442 : 168; **mapa:** ZM10 13-22-04; **č. mak.:** 153; **č. komp.:** 1; **kult.:** LnK (st.); **akt.:** sídlištní; **areál:** sídliště rovinné; **obj.:** neurčeno; **nál.:** zlomky keramiky, ŠI, zlomky kamenných nástrojů; **akce:** sběr Boček; **rok:** 1985; **dalkult.:** lužická, středověk; **ulož.:** M HK př.č. 184/81, 94/86; **lit.:** *Pavlu – Vokolek 1992*: 41–87; *Kalferst – Sigl – Vokolek 1987*: 8, č. 33.
- č. 229; **Hořice**; **pol.:** areál Kloutvorovy pily, konec Haberské ulice; **okr.:** JC; **přeslok.:** 1; **lok.:** 262 : 159; **mapa:** ZM10 13-21-05; **č. mak.:** 97; **č. komp.:** 1; **kult.:** LnK; **akt.:** sídlištní; **areál:** sídliště rovinné; **obj.:** jámy; **nál.:** keramika, BI, ŠI, mazanice; **akce:** sběr Petera, Rohoznický; **rok:** 1917; **dalkult.:** vypíchaná; **ulož.:** M Hořice př.č. 51–54/87; **lit.:** *Pokorný 1903*: 167–170; *Kalferst 1995c*: 3–12; *Sklenář 1992*: 64.
- č. 46; **Hoříněves**; **pol.:** **parc.č.** 226, 229, 230, 234, 235; k. ú. Račice **parc.č.** 724/1, 726/1, 727/1, 728/1, 729; **okr.:** HK; **přeslok.:** 1; **lok.:** 395 : 276; 389 : 291; 429 : 297; 428 : 283; **mapa:** ZM10 13-22-12; **č. mak.:** 15; **č. komp.:** 1; **kult.:** LnK; **akt.:** neurčeno; **areál:** bnrl; **obj.:** neurčeno; **nál.:** zlomky keramiky, mazanice, zlomky kadlubu, ŠI, BI; **akce:** sběr Boček; **rok:** 1985; **dalkult.:** lužická, středověk; **ulož.:** M HK př.č. 159/85; **lit.:** *BZO 1984/85*, č. 131; *Sigl – Vokolek 1986*: 12, č. 43.
- č. 47; **Hradec Králové**; **pol.:** Pražské předměstí; ul. Wintrova, před čp. 1120, „Voltovy kouty“; **okr.:** HK; **přeslok.:** 3; **lok.:** x; **mapa:** x; **č. mak.:** x; **č. komp.:** x; **kult.:** LnK; **akt.:** sídlištní; **areál:** sídliště rovinné; **obj.:** neurčeno; **nál.:** 2 zlomky keramiky; **akce:** x; **rok:** x; **dalkult.:** pravěk; **ulož.:** x; **lit.:** *Kuchařík 1999*: 154–158; nepubl. nálezy.
- č. 160; **Hrochův Týnec**; **pol.:** **parc.č.** 909; naleziště 4b; **okr.:** CR; **přeslok.:** 1; **lok.:** 374 : 78; 373 : 85; 373 : 79; 375 : 82; **mapa:** ZM10 13-42-14; **č. mak.:** 59; **č. komp.:** 1; **kult.:** LnK; **akt.:** neurčeno; **areál:** bnrl; **obj.:** neurčeno; **nál.:** zlomky keramiky; **akce:** sběr Sigl, Vávra; **rok:** 1985; **dalkult.:** doba římská, hradištní; **ulož.:** M HK př.č. 42/85; **lit.:** *BZO 1984/85*, č. 145c; *Sigl – Vokolek 1986*: 13, č. 48.
- č. 161; **Hrochův Týnec**; **pol.:** dům čp. 80, Podborská ulice; **okr.:** CR; **přeslok.:** 3; **lok.:** x; **mapa:** x; **č. mak.:** x; **č. komp.:** x; **kult.:** LnK; **akt.:** sídlištní; **areál:** sídliště rovinné; **obj.:** jámy; **nál.:** zlomky keramiky, sekerka, kostěné nástroje, korál; **akce:** x; **rok:** x; **dalkult.:** x; **ulož.:** M Chrudim; **lit.:** *Frolík 1980b*: 21; *Stocký 1926*: 163; *Preidel s. d.*: 11; *Drábek 1915*: 106; *Charvátová – Spurný – Venclová 1992*: 66; *Knor 1948*: 43–46.

- č. 230; **Hřmenín**; **pol.:** 300m SZ od okraje obce; **okr.:** JC; **přeslok.:** 1; **lok.:** 123 : 252; **mapa:** ZM10 03-34-24; **č. mak.:** 98; **č. komp.:** 1; **kult.:** LnK; **akt.:** sídlištní; **areál:** sídliště rovinné; **obj.:** objekt; **nál.:** keramika; **akce:** x; **rok:** 1972; **dalkult.:** x; **ulož.:** M Sobotka; **lit.:** BZO 1972, 61.
- č. 231; **Hřmenín**; **pol.:** pole p. Kelbicha, čp. 2 asi 60 m za stodolou; **okr.:** JC; **přeslok.:** 3; **lok.:** x; **mapa:** x; **č. mak.:** x; **č. komp.:** x; **kult.:** LnK; **akt.:** neurčeno; **areál:** bnrl; **obj.:** neurčeno; **nál.:** neurčeno; **akce:** x; **rok:** poč. 20. stol.; **dalkult.:** x; **ulož.:** x; **lit.:** *Pažout 1927–1928:* 152–156.
- č. 232; **Hřmenín**; **pol.:** pole p. Lemberka, „U tří svatých“; **okr.:** JC; **přeslok.:** 3; **lok.:** x; **mapa:** x; **č. mak.:** x; **č. komp.:** x; **kult.:** LnK; **akt.:** sídlištní; **areál:** sídliště rovinné; **obj.:** neurčeno; **nál.:** neurčeno; **akce:** x; **rok:** x; **dalkult.:** x; **ulož.:** x; **lit.:** *Pažout 1927–1928:* 152–156; *Preidel s. d.:* 13.
- č. 343; **Hustřany**; **pol.:** k Chotěborkám; **okr.:** NA; **přeslok.:** 3; **lok.:** x; **mapa:** x; **č. mak.:** x; **č. komp.:** x; **kult.:** LnK; **akt.:** sídlištní; **areál:** sídliště rovinné; **obj.:** jáma; **nál.:** keramika; **akce:** výzkum Šnajdr; **rok:** x; **dalkult.:** x; **ulož.:** x; **lit.:** *Zouzal 1908:* 61–65, 94–98, 183–185; *1912:* 36–40, 69–70.
- č. 48; **Hvozdnice**; **pol.:** x; **okr.:** HK; **přeslok.:** 5; **lok.:** x; **mapa:** x; **č. mak.:** x; **č. komp.:** x; **kult.:** LnK; **akt.:** sídlištní; **areál:** sídliště rovinné; **obj.:** neurčeno; **nál.:** neurčeno; **akce:** x; **rok:** x; **dalkult.:** x; **ulož.:** x; **lit.:** nepubl. nálezy.
- č. 49; **Chlum**; **pol.:** parc.č. 273, 280; **okr.:** HK; **přeslok.:** 2; **lok.:** x; **mapa:** ZM10 13-22-17; **č. mak.:** 16; **č. komp.:** 1; **kult.:** LnK; **akt.:** neurčeno; **areál:** bnrl; **obj.:** neurčeno; **nál.:** zlomky keramiky, mazanice, ŠI, kamenné nástroje, přeslen; **akce:** sběr Urban; **rok:** 1976; **dalkult.:** latén, středověk; **ulož.:** M HK př.č. 51/77; **lit.:** nepubl. nálezy.
- č. 50; **Chlum**; **pol.:** x; **okr.:** HK; **přeslok.:** 5; **lok.:** x; **mapa:** x; **č. mak.:** x; **č. komp.:** x; **kult.:** LnK; **akt.:** neurčeno; **areál:** bnrl; **obj.:** neurčeno; **nál.:** zlomky keramiky, kamenné nástroje, mazanice, ŠI; **akce:** sběr Urban; **rok:** 1977; **dalkult.:** vypíchaná, lužická; **ulož.:** M HK př.č. 61/78; **lit.:** nepubl. nálezy.
- č. 51; **Chlumec n. Cidlinou**; **pol.:** x; **okr.:** HK; **přeslok.:** 5; **lok.:** x; **mapa:** x; **č. mak.:** x; **č. komp.:** x; **kult.:** LnK; **akt.:** neurčeno; **areál:** bnrl; **obj.:** neurčeno; **nál.:** keramika; **akce:** x; **rok:** x; **dalkult.:** x; **ulož.:** x; **lit.:** nepubl. nálezy.
- č. 52; **Chlumec n. Cidlinou**; **pol.:** x; **okr.:** HK; **přeslok.:** 5; **lok.:** x; **mapa:** x; **č. mak.:** x; **č. komp.:** x; **kult.:** LnK; **akt.:** sídlištní; **areál:** sídliště rovinné; **obj.:** neurčeno; **nál.:** neurčeno; **akce:** x; **rok:** x; **dalkult.:** x; **ulož.:** x; **lit.:** NZ ARÚ, č. j. 4877/46 (J. Rulf).
- č. 308; **Chornice**; **pol.:** Pod Hušákem (1A); **okr.:** SY; **přeslok.:** 1; **lok.:** 310 : 295; 322 : 302; 350 : 300; 340 : 286; 357 : 276; **mapa:** ZM10 24-21-06; **č. mak.:** 129; **č. komp.:** 1; **kult.:** LnK; **akt.:** sídlištní; **areál:** sídliště rovinné; **obj.:** neurčeno; **nál.:** keramika; **akce:** sběr Tichý, Thér; **rok:** 1996–97; **dalkult.:** lužická; **ulož.:** x; **lit.:** *Mackerle 1948; Tichý – Thér 1997; Ducháč – Thér – Tichý 1997:* 52–64; *Mackerle – Továrek – Vacová 1946:* 80; *Šolle 1941:* 59–61.
- č. 309; **Chornice**; **pol.:** Pod Hušákem (1B); **okr.:** SY; **přeslok.:** 1; **lok.:** 345 : 280; 360 : 295; 364 : 287; 361 : 279; 357 : 276; **mapa:** ZM10 24-21-06; **č. mak.:** 129; **č. komp.:** 2; **kult.:** LnK; **akt.:** sídlištní; **areál:** sídliště rovinné; **obj.:** neurčeno; **nál.:** keramika; **akce:** sběr Tichý, Thér; **rok:** 1996–97; **dalkult.:** lužická; **ulož.:** x; **lit.:** *Mackerle 1948; Tichý – Thér 1997; Ducháč – Thér – Tichý 1997:* 52–64; *Mackerle – Továrek – Vacová 1946:* 80; *Šolle 1941:* 59–61.
- č. 310; **Chornice**; **pol.:** naleziště 4a; **okr.:** SY; **přeslok.:** 1; **lok.:** 387 : 333; 405 : 360; 431 : 352; 412 : 324; **mapa:** ZM10 24-21-06; **č. mak.:** 130; **č. komp.:** 1; **kult.:** LnK; **akt.:** sídlištní; **areál:** sídliště rovinné; **obj.:** objekty; **nál.:** keramika (57+46), BI (8), ŠI (3), pískovcový brousek (1), dřík, zlomky drtidel; **akce:** sběr Vích; **rok:** 2000–2002; **dalkult.:** pravěk, neolit, lužická, středověk; **ulož.:** x; **lit.:** *Vích 2001:* 34, č. 33; *2003:* 35, č. 25.
- č. 311; **Chornice**; **pol.:** naleziště 15a; **okr.:** SY; **přeslok.:** 1; **lok.:** 215 : 000; 235 : 29; 269 : 27; 255 : 000; 215 : 380; 255 : 380; 252 : 365; **mapa:** ZM10 24-21-02; ZM10 24-21-07; **č. mak.:** 131; **č. komp.:** 1; **kult.:** LnK; **akt.:** sídlištní; **areál:** sídliště rovinné; **obj.:** objekty; **nál.:** BI (3), ŠI (3), keramika; **akce:** sběr Vích; **rok:** 1999–2002; **dalkult.:** paleolit?, pravěk, lužická, středověk; **ulož.:** x; **lit.:** *Vích 2001:* 37, č. 50; *2002a:* 21, č. 27; *2003:* 37, č. 34.
- č. 312; **Chornice**; **pol.:** naleziště 23a; **okr.:** SY; **přeslok.:** 1; **lok.:** 329 : 221; 334 : 233; 338 : 216; 351 : 229; 348 : 218; 338 : 216; **mapa:** ZM10 24-21-06; **č. mak.:** 132; **č. komp.:** 1; **kult.:** LnK; **akt.:** sídlištní; **areál:** sídliště rovinné; **obj.:** objekty; **nál.:** keramika (82), ŠI (5); **akce:** sběr Vích; **rok:** 2000–2002; **dalkult.:** neolit, MMK?, latén, hradištní; **ulož.:** x; **lit.:** *Vích 2001:* 39, č. 61; *2002a:* 22, č. 31; *2003:* 38, č. 40.
- č. 313; **Chornice**; **pol.:** naleziště 23b; **okr.:** SY; **přeslok.:** 1; **lok.:** 319 : 227; 325 : 243; 335 : 242; 330 : 226; **mapa:** ZM10 24-21-06; **č. mak.:** 132; **č. komp.:** 2; **kult.:** LnK; **akt.:** sídlištní; **areál:** sídliště rovinné; **obj.:** objekty; **nál.:** keramika (16); **akce:** sběr Vích; **rok:** 2000–2002; **dalkult.:** MMK, neolit, pravěk, hradištní; **ulož.:** x; **lit.:** *Vích 2001:* 39, č. 62; *2002a:* 22, č. 32; *2003:* 38, č. 41.
- č. 53; **Chotělice**; **pol.:** parc.č. 318/1; naleziště II; **okr.:** HK; **přeslok.:** 1; **lok.:** 17 : 300; 23 : 309; 29 : 304; 25 : 296; **mapa:** ZM10 13-21-13; **č. mak.:** 17; **č. komp.:** 1; **kult.:** LnK; **akt.:** neurčeno; **areál:** bnrl; **obj.:** neurčeno; **nál.:** zlomky keramiky, kamenné nástroje; **akce:** sběr Boček; **rok:** 1987; **dalkult.:** středověk; **ulož.:** M HK př.č. 200/88; **lit.:** *Kalferst – Sigl – Vokolek 1989:* 11, č. 74.
- č. 162; **Chrast u Chrudimi**; **pol.:** parc.č. 909/1; **okr.:** CR; **přeslok.:** 1; **lok.:** 87 : 360; 83 : 368; 88 : 379; 99 : 369; **mapa:** ZM 10 13-42-25; **č. mak.:** 60; **č. komp.:** 1; **kult.:** LnK; **akt.:** sídlištní; **areál:** sídliště rovinné; **obj.:** objekty (10); **nál.:** keramika, BI, přesleny, kostěná jehla, drtidlo; **akce:** záchranný výzkum, sběr; **rok:** 1976, 1979; **dalkult.:** vypíchaná, slezskoplatěnická, hradištní; **ulož.:** x; **lit.:** *Frolík 1980b:* 116; BZO 1976/77, 140; *Šmíd 1935:* 11; *Frolík – Sigl 1995:* 84; *Piř 1903:* 329; *Květina 2001b:* 682–703.

- č. 163; **Chrast u Chrudimi; pol.:** parc.č. 905/1; **okr.:** CR; **přeslok.:** 1; **lok.:** 106 : 330; 111 : 340; 111 : 328; **mapa:** ZM 10 13-42-25; **č. mak.:** 60; **č. komp.:** 2; **kult.:** LnK; **akt.:** sídlištní; **areál:** sídliště rovinné; **obj.:** neurčeno; **nál.:** zlomky keramiky, pazourková čepelka; **akce:** sběr; **rok:** 1979; **dalkult.:** x; **ulož.:** M Chrudim; **lit.:** BZO 1978/79, 111; *Frolík 1980b:* 22; *Stocký 1926:* 163; *Hanus 1926:* 13.
- č. 164; **Chrast u Chrudimi; pol.:** při silnici z Chrasti do Rosic; **okr.:** CR; **přeslok.:** 3; **lok.:** x; **mapa:** x; **č. mak.:** x; **č. komp.:** x; **kult.:** LnK; **akt.:** sídlištní; **areál:** sídliště rovinné; **obj.:** neurčeno; **nál.:** keramika; **akce:** výzkum; **rok:** 1902; **dalkult.:** x; **ulož.:** x; **lit.:** *Piě 1903:* 329; *Vencl 1963.*
- č. 165; **Chrudim; pol.:** parc.č. 593/1, 594/2, 590, 648; Májov; **okr.:** CR; **přeslok.:** 1; **lok.:** 75 : 219; 82 : 212; 78 : 204; 72 : 210; **mapa:** ZM10 13-42-13; **č. mak.:** 61; **č. komp.:** 1; **kult.:** LnK; **akt.:** sídlištní; **areál:** sídliště rovinné; **obj.:** neurčeno; **nál.:** zlomky keramiky, ŠI, drtadlo, mazanice; **akce:** záchranný výzkum; **rok:** 1974; **dalkult.:** slezskoplatěnická, hradištní, středověk; **ulož.:** M HK př.č. 84/75, 130/78, 33/79, 9/87; **lit.:** BZO 1974, 64; BZO 1986/87, č. 161e; *Sigl – Vokolek 1975; Kalferst – Sigl – Vokolek 1987:* 9, č. 45; *Květina 2001b:* 682–703.
- č. 166; **Chrudim; pol.:** parc.č. 645/2, 2998; **okr.:** CR; **přeslok.:** 1; **lok.:** 83 : 243; 89 : 237; 82 : 233; 78 : 239; **mapa:** ZM10 13-42-13; **č. mak.:** 61; **č. komp.:** 2; **kult.:** LnK; **akt.:** neurčeno; **areál:** bnrl; **obj.:** neurčeno; **nál.:** zlomky keramiky; **akce:** sběr Boček, Vokolek; **rok:** 1986; **dalkult.:** slezskoplatěnická, hradištní, středověk; **ulož.:** M HK př.č. 10/87; **lit.:** *Kalferst – Sigl – Vokolek 1987:* 9, č. 46; BZO 1986/87, č. 161d; *Květina 2001b:* 682–703.
- č. 167; **Chrudim; pol.:** parc.č. 2343/1; Pumberk; **okr.:** CR; **přeslok.:** 1; **lok.:** 126 : 48; 127 : 59; 172 : 53; 171 : 41; **mapa:** ZM10 13-42-13; **č. mak.:** 62; **č. komp.:** 1; **kult.:** LnK; **akt.:** sídlištní; **areál:** sídliště rovinné; **obj.:** objekty; **nál.:** zlomky keramiky, mazanice, zvířecí kosti, zlomky drtidla, ŠI; **akce:** záchranný výzkum; **rok:** 1986; **dalkult.:** vypíchaná, slezskoplatěnická, středověk; **ulož.:** M HK př.č. 116–130/86, 19–22/87; **lit.:** BZO 1986/87, č. 161ch; *Kalferst – Sigl – Vokolek 1987:* 10, č. 50, 54; *Květina 2001b:* 682–703.
- č. 168; **Chrudim; pol.:** Topolská ulice, vodovodní výkop; **okr.:** CR; **přeslok.:** 1; **lok.:** 128 : 57; **mapa:** ZM10 13-42-13; **č. mak.:** 62; **č. komp.:** 2; **kult.:** LnK; **akt.:** sídlištní; **areál:** sídliště rovinné; **obj.:** objekty (11), jámy (4); **nál.:** keramika, BI, ŠI, mazanice, zvířecí kosti, uhlíky; **akce:** záchranný výzkum; **rok:** 1987; **dalkult.:** vypíchaná, lengyel; **ulož.:** M Pardubice; **lit.:** *Čurda 1988:* 51–55; BZO 1986/87, č. 161b.
- č. 169; **Chrudim; pol.:** parc.č. 2364/1,4; **okr.:** CR; **přeslok.:** 1; **lok.:** 109 : 57; 118 : 49; 122 : 43; **mapa:** ZM10 13-42-13; **č. mak.:** 62; **č. komp.:** 3; **kult.:** LnK; **akt.:** sídlištní; **areál:** sídliště rovinné; **obj.:** objekty; **nál.:** zlomky keramiky, zvířecí kosti, mazanice, pazourková čepelka; **akce:** sběr Vávra; **rok:** 1979; **dalkult.:** vypíchaná, latěn, hradištní, středověk; **ulož.:** M Chrudim, M HK př.č. 85/81; **lit.:** *Frolík 1980b:* 37; BZO 1978/79, č. 115b; *Sigl – Vokolek 1980:* 3, č. 23, 65–78; *Květina 2001b:* 682–703.
- č. 170; **Chrudim; pol.:** Transporta (bývalá továrna Wiesner); **okr.:** CR; **přeslok.:** 1; **lok.:** 420 : 87; **mapa:** ZM10 13-42-12; **č. mak.:** 63; **č. komp.:** 1; **kult.:** LnK; **akt.:** sídlištní; **areál:** sídliště rovinné; **obj.:** neurčeno; **nál.:** keramika, znotěrka, sekeromlat, zvířecí kosti, roh, část lidské lebky; **akce:** x; **rok:** 1936; **dalkult.:** vypíchaná, slezskoplatěnická, hradištní, středověk; **ulož.:** M Chrudim; **lit.:** *Frolík 1980a:* 65–78; *1980b:* 20.
- č. 171; **Chrudim; pol.:** Husova ulice; **okr.:** CR; **přeslok.:** 1; **lok.:** 455 : 41; **mapa:** ZM10 13-42-12; **č. mak.:** 63; **č. komp.:** 2; **kult.:** LnK; **akt.:** sídlištní; **areál:** sídliště rovinné; **obj.:** jámy (2); **nál.:** neurčeno; **akce:** záchranný výzkum; **rok:** 1983; **dalkult.:** lužická, hradištní, středověk; **ulož.:** M Chrudim; **lit.:** BZO 1982/83, č. 134a; *Frolík – Sigl 1984:* 72–73; *Květina 2001b:* 682–703.
- č. 172; **Chrudim; pol.:** Medlešice – Chrudim za Transportou; strážní domek u trati; **okr.:** CR; **přeslok.:** 1; **lok.:** 319 : 233; **mapa:** ZM10 13-42-12; **č. mak.:** 63; **č. komp.:** 3; **kult.:** LnK; **akt.:** neurčeno; **areál:** bnrl; **obj.:** neurčeno; **nál.:** zlomky keramiky; **akce:** vyoráno; **rok:** 1962; **dalkult.:** vypíchaná; **ulož.:** M Chrudim; **lit.:** *Frolík 1980a:* 65–78; *1980b:* 22; *Květina 2001b:* 682–703.
- č. 173; **Chrudim; pol.:** parc.č. 749; nad železniční zastávkou Chrudim – město; **okr.:** CR; **přeslok.:** 1; **lok.:** 24 : 150; 31 : 145; 25 : 140; 19 : 145; **mapa:** ZM10 13-42-13; **č. mak.:** 64; **č. komp.:** 1; **kult.:** LnK; **akt.:** sídlištní; **areál:** sídliště rovinné; **obj.:** neurčeno; **nál.:** zlomky keramiky, kamenné nástroje; **akce:** sběr; **rok:** 1979; **dalkult.:** vypíchaná, slezskoplatěnická; **ulož.:** M HK př.č. 32/79; **lit.:** *Frolík – Sigl 1984:* 72–73; *Sigl – Vokolek 1980:* 2, č. 19; BZO 1978/79, č. 115c–1979; *Květina 2001b:* 682–703.
- č. 174; **Chrudim; pol.:** parc.č. 2441/3, 2438, 2451/1, 2459, 2461/1–2, 2463, 86/1–2, 98, bývalá pískovna, „Švédské šance, Veselého cihelna, návrší Pumberka SV od Chrudimi“; **okr.:** CR; **přeslok.:** 1; **lok.:** 166 : 82; 170 : 89; 168 : 81; 160 : 82; 165 : 96; **mapa:** ZM10 13-42-13; **č. mak.:** 65; **č. komp.:** 1; **kult.:** LnK; **akt.:** sídlištní; **areál:** sídliště výšinné; **obj.:** neurčeno; **nál.:** zlomky keramiky, BI, mazanice, drtadlo; **akce:** výzkum; **rok:** 1985–1986; **dalkult.:** halštatská, hradištní; **ulož.:** M HK př.č. 27/87; **lit.:** *Vokolek 1986:* 50–55; *Frolík 1980b:* 15, 20; *Hanus 1926:* 6; BZO 1986/87, č. 161, 472; *Domečka 1929; Květina 2001b:* 682–703.
- č. 55; **Chudonice; pol.:** Schnáblova cihelna; **okr.:** HK; **přeslok.:** 3; **lok.:** x; **mapa:** x; **č. mak.:** x; **č. komp.:** x; **kult.:** LnK; **akt.:** sídlištní; **areál:** sídliště rovinné; **obj.:** neurčeno; **nál.:** neurčeno; **akce:** x; **rok:** x; **dalkult.:** x; **ulož.:** x; **lit.:** NZ ARÚ, č. j. 415/50 (Rulř).
- č. 57; **Chudonice; pol.:** x; **okr.:** HK; **přeslok.:** 5; **lok.:** x; **mapa:** x; **č. mak.:** x; **č. komp.:** x; **kult.:** LnK; **akt.:** sídlištní; **areál:** sídliště rovinné; **obj.:** neurčeno; **nál.:** neurčeno; **akce:** x; **rok:** x; **dalkult.:** x; **ulož.:** x; **lit.:** *Šimák 1932.*

č. 58; **Chudonice**; **pol.:** x; **okr.:** HK; **přeslok.:** 5; **lok.:** x; **mapa:** x; **č. mak.:** x; **č. komp.:** x; **kult.:** LnK; **akt.:** sídlištní; **areál:** sídliště rovinné; **obj.:** jámy; **nál.:** keramika; **akce:** x; **rok:** x; **dalkult.:** x; **ulož.:** x; **lit.:** *Prokop 1910:* 10–13.

č. 59; **Chudonice**; **pol.:** x; **okr.:** HK; **přeslok.:** 5; **lok.:** x; **mapa:** x; **č. mak.:** x; **č. komp.:** x; **kult.:** LnK; **akt.:** sídlištní; **areál:** sídliště rovinné; **obj.:** neurčeno; **nál.:** neurčeno; **akce:** x; **rok:** x; **dalkult.:** x; **ulož.:** x; **lit.:** NZ ARŮ, č. j. 4872/40, 7074/47 (J. Rulf).

č. 54; **Chudonice – Nový Bydžov**; **pol.:** pole parc.č. 2470/2, 2482, 2476/1, 2479, 2476/2; „U Františka“; k. ú. Vysocany parc.č. 339/1, (sídliště zkoumané A. Stockým pod lok. Chudonice); **okr.:** HK; **přeslok.:** 1; **lok.:** 178 : 75; **mapa:** ZM10 13-21-23; **č. mak.:** 18; **č. komp.:** 1; **kult.:** LnK; **akt.:** sídlištní; **areál:** sídliště rovinné; **obj.:** chaty, jámy, pec; **nál.:** keramika, brousky, kam. sekerky, mazanice, uhlíky, zvířecí kosti, korálek; **akce:** x; **rok:** x; **dalkult.:** latén, římská doba; **ulož.:** M HK; **lit.:** *Pavla – Vokolek 1992:* 41–87; BZO 1963, 91; *Rybová 1964:* 3–142; *Justová 1968;* BZO 1968, 29.

č. 56; **Chudonice – Nový Bydžov**; **pol.:** parc.č. 2469, Zadinův písečník, východně od obce na pravém břehu Cidlíny; **okr.:** HK; **přeslok.:** 1; **lok.:** 283 : 90; **mapa:** ZM10 13-21-23; **č. mak.:** 19; **č. komp.:** 1; **kult.:** LnK; **akt.:** sídlištní; **areál:** sídliště rovinné; **obj.:** jámy; **nál.:** neurčeno; **akce:** x; **rok:** x; **dalkult.:** x; **ulož.:** M Nový Bydžov; **lit.:** *Pavla – Vokolek 1992:* 41–87; *Rybová 1964:* 3–142; *Stocký 1908–1910:* 165; 1926: 163; *Schránil 1917:* 40; *Šnajdr 1891:* 33; *Preidel s. d.:* 20.

č. 349; **Jaroměř**; **pol.:** parc.č. 1340; Husova ul. 131 „Na cihelnách“; **okr.:** NA; **přeslok.:** 1; **lok.:** 370 : 309; 369 : 311; 372 : 313; 373 : 310; **mapa:** ZM10 13-22-09; **č. mak.:** 159; **č. komp.:** 1; **kult.:** LnK; **akt.:** sídlištní; **areál:** sídliště rovinné; **obj.:** objekty; **nál.:** zlomky keramiky; **akce:** záchranný výzkum; **rok:** 1971; **dalkult.:** x; **ulož.:** M HK př.č. 52/71, 44/73, 27–28/75; **lit.:** BZO 1973, 55, č. 65a; BZO 1971, 54; *Vávra 1979:* 77–90; 1971: 11–32; **pozn.:** terén cihelny změněn.

č. 350; **Jaroměř**; **pol.:** parc.č. 1856; proti čp. 480; stavba nákupního střediska Jednota v trati „Na špiči“; **okr.:** NA; **přeslok.:** 1; **lok.:** 376 : 298; 378 : 300; 380 : 296; 378 : 295; **mapa:** ZM10 13-22-09; **č. mak.:** 159; **č. komp.:** 2; **kult.:** LnK; **akt.:** sídlištní; **areál:** sídliště rovinné; **obj.:** objekty, jámy; **nál.:** zlomky keramiky, mazanice, kameny; **akce:** záchranný výzkum; **rok:** 1975; **dalkult.:** slezskoplatěnická; **ulož.:** M HK př.č. 96/75; **lit.:** BZO 1975, 32; BZO 1975, 84; **pozn.:** terén cihelny změněn.

č. 351; **Jaroměř**; **pol.:** parc.č. 2465, čp. 87, ul. Na cihelnách; **okr.:** NA; **přeslok.:** 1; **lok.:** 364 : 309; 362 : 313; 365 : 315; 368 : 310; **mapa:** ZM10 13-22-09; **č. mak.:** 159; **č. komp.:** 3; **kult.:** LnK; **akt.:** neurčeno; **areál:** bnrl; **obj.:** objekty; **nál.:** keramika, mazanice, zlomky brousky; **akce:** záchranný výzkum Vokolek; **rok:** 1990; **dalkult.:** vypíchaná; **ulož.:** M HK př.č. 1–3/91, 49/99; **lit.:** *Kalferst – Sigl – Vokolek 1991–1992:* 14, č. 81; BZO 1990/92, č. 588; 1999: 15, č. 124.

č. 352; **Jaroměř**; **pol.:** parc.č. 1300; při stavbě plynovodu; **okr.:** NA; **přeslok.:** 2; **lok.:** x; **mapa:** ZM10 13-22-09; **č. mak.:** x; **č. komp.:** x; **kult.:** LnK; **akt.:** sídlištní; **areál:** sídliště rovinné; **obj.:** jáma; **nál.:** zlomek keramiky, kamenný mlýnek; **akce:** průzkum Tomský; **rok:** 1949; **dalkult.:** x; **ulož.:** x; **lit.:** *Charvátová – Spurný – Venclová 1992:* 75.

č. 353; **Jaroměř**; **pol.:** „Na Ptáku“, Jakubské předměstí, v bažantnici; **okr.:** NA; **přeslok.:** 3; **lok.:** x; **mapa:** x; **č. mak.:** x; **č. komp.:** x; **kult.:** LnK; **akt.:** sídlištní; **areál:** sídliště rovinné; **obj.:** neurčeno; **nál.:** neurčeno; **akce:** x; **rok:** x; **dalkult.:** eneolit, únětická, lužická; **ulož.:** x; **lit.:** *Poche 1937; Neustupný 1932–1933:* 24–33.

č. 344; **Jaroměř Dolní Dolce**; **pol.:** parc.č. 2247/1; areál parkoviště Autoprofi; přeložka silnice; **okr.:** NA; **přeslok.:** 1; **lok.:** 298 : 225; 309 : 230; 303 : 224; **mapa:** ZM10 13-22-09; **č. mak.:** 154; **č. komp.:** 1; **kult.:** LnK; **akt.:** sídlištní; **areál:** sídliště rovinné; **obj.:** objekty (14); **nál.:** keramika, ŠI, mazanice, kameny; **akce:** záchranný výzkum; **rok:** 1994; **dalkult.:** slezskoplatěnická, lužická, doba římská, středověk; **ulož.:** M HK inv. č. 52763–771, 52773–53209; **lit.:** *Pavla – Vokolek 1992:* 41–87; *Sigl – Vokolek 1982:* 10, č. 43; BZO 1980/81, 42, č. 131a; *Kalferst 1995b:* 36–40; *Hejhal 1998:* 30–36; *Duška 1898.*

č. 345; **Jaroměř Dolní Dolce**; **pol.:** parc.č. 2407/1; u Doleckého rybníka; **okr.:** NA; **přeslok.:** 1; **lok.:** 307 : 280; 306 : 290; 314 : 281; 313 : 291; **mapa:** ZM10 13-22-09; **č. mak.:** 155; **č. komp.:** 1; **kult.:** LnK; **akt.:** neurčeno; **areál:** bnrl; **obj.:** neurčeno; **nál.:** zlomky keramiky, ŠI; **akce:** sběr Boček; **rok:** 1979; **dalkult.:** neolit, hradištní; **ulož.:** M HK př.č. 41/82; **lit.:** nepubl. nálezy; **pozn.:** terén cihelny změněn.

č. 346; **Jaroměř Dolní Dolce**; **pol.:** parc.č. 2394/1; **okr.:** NA; **přeslok.:** 1; **lok.:** 256 : 322; 266 : 333; 273 : 328; 268 : 321; 259 : 319; **mapa:** ZM10 13-22-09; **č. mak.:** 156; **č. komp.:** 1; **kult.:** LnK; **akt.:** neurčeno; **areál:** bnrl; **obj.:** neurčeno; **nál.:** zlomky keramiky, ŠI; **akce:** sběr Boček; **rok:** 1979; **dalkult.:** neolit, lužická; **ulož.:** M HK př.č. 40/82; **lit.:** nepubl. nálezy; **pozn.:** terén cihelny změněn.

č. 347; **Jaroměř Horní Dolce**; **pol.:** parc.č. 2900, 2914; **okr.:** NA; **přeslok.:** 1; **lok.:** 263 : 77; 267 : 77; 266 : 106; 277 : 102; **mapa:** ZM10 13-22-04; **č. mak.:** 157; **č. komp.:** 1; **kult.:** LnK; **akt.:** neurčeno; **areál:** bnrl; **obj.:** objekty (10); **nál.:** zlomky keramiky, ŠI, kamenný vývrtok, pazourek, mazanice, zlomky drtidla, přeslen; **akce:** sběr Boček; **rok:** 1982; **dalkult.:** neolit, vypíchaná, slezskoplatěnická, latén, doba římská, hradištní, středověk; **ulož.:** M HK př.č. 109/82, 165/81, 144–161/81, 166–181/81, 91/82, 47/73, 48–50/81, 110–120/81, 56/73, 23/84, 48/73, 39–40/75; **lit.:** *Sigl – Vokolek 1983:* 8, č. 35, 36; 1982: 10, č. 46, 47, 48, 49; BZO 1980/81, 132; BZO 1982/83, 95, č.37.

č. 348; **Jaroměř Horní Dolce**; **pol.:** parc.č. 2698, 2792, 2768, 2842, 2869, 2874; Velichovky; **okr.:** NA; **přeslok.:** 1; **lok.:** 184 : 32; 200 : 55; 215 : 55; 202 : 35; 192 : 22; **mapa:** ZM10 13-22-04; **č. mak.:** 158; **č. komp.:** 1; **kult.:** LnK; **akt.:** sídlištní; **areál:** sídliště rovinné; **obj.:** jam (20); **nál.:** zlomky keramiky, kamenná drtidla; **akce:** průzkum Tomský; **rok:** 1949; **dalkult.:** vypíchaná; **ulož.:** x; **lit.:** *Charvátová – Spurný – Venclová 1992:* 55, 237c; BZO 1973, 41.

- č. 314; **Jaroměřice**; **pol.:** naleziště 2; **okr.:** SY; **přeslok.:** 1; **lok.:** 44 : 216; 50 : 236; 90 : 230; 88 : 215; **mapa:** ZM10 24-21-12; **č. mak.:** 133; **č. komp.:** 1; **kult.:** LnK; **akt.:** neurčeno; **areál:** bnrl; **obj.:** neurčeno; **nál.:** keramika (1); **akce:** sběr Vích; **rok:** 1999, 2001; **dalkult.:** MMK, KZP, lužická, KLPP, středověk; **ulož.:**; **lit.:** *Vích 2001:* 40, č. 67; *2002a:* 23, č. 40.
- č. 60; **Jeníkovice**; **pol.:** asi 300 m J od vsi, JZ pod kopcem „Turkem“; **okr.:** HK; **přeslok.:** 3; **lok.:** x; **mapa:** x; **č. mak.:** x; **č. komp.:** x; **kult.:** LnK; **akt.:** sídlištní; **areál:** sídliště rovinné; **obj.:** 3 objekty; **nál.:** neurčeno; **akce:** x; **rok:** x; **dalkult.:** x; **ulož.:** M HK; **lit.:** *Rybová 1968.*
- č. 233; **Jeřice**; **pol.:** naleziště IV b; parc.č. 263–267, 264/1, 2, 6, 9, 268/1, 269; „U studánky – Vaňkovo pole“; **okr.:** JC; **přeslok.:** 1; **lok.:** 73 : 298; 86 : 303; 90 : 289; 81 : 290; **mapa:** ZM10 13-22-06; **č. mak.:** 99; **č. komp.:** 1; **kult.:** LnK; **akt.:** sídlištní; **areál:** sídliště rovinné; **obj.:** neurčeno; **nál.:** keramika, zlomky drtidel, brus, otloukač, brousky, BI, mazanice, ŠI; **akce:** sběr Vích; **rok:** 1998; **dalkult.:** vypíchaná, lužická, slezskoplatěnická, hradištní; **ulož.:** M HK př.č. 67–74/97; 154/86; 51/99; **lit.:** *Pavlu – Vokolek 1992:* 41–87; *Vích – Vokolek 1997:* 16, č. 151; *Kalferst – Sigl – Vokolek 1987:* 11, č. 58; *Kalferst – Sigl – Vokolek 1999:* 15, č. 127; BZO 1986/87, č. 171a; *Kamenická 1980.*
- č. 234; **Jeřice**; **pol.:** naleziště IV a; parc.č. 270, 272/1, 280/9, 10, 12, 21 282/1; „Za drahou“, pol. Duchoňovství; **okr.:** JC; **přeslok.:** 1; **lok.:** 69 : 289; 71 : 292; 82 : 284; 81 : 279; **mapa:** ZM10 13-22-06; **č. mak.:** 99; **č. komp.:** 2; **kult.:** LnK; **akt.:** sídlištní; **areál:** sídliště rovinné; **obj.:** jámy; **nál.:** zlomky keramiky, BI, ŠI, hliněné závaží, kopytovitý klín; **akce:** sběr Kopecký, Vích; **rok:** 1996; **dalkult.:** vypíchaná, lužická, halštat; **ulož.:** M HK př.č. 75,76/97; NZ 1483/62, 6217/59, 4964/55; **lit.:** *Pavlu – Vokolek 1992:* 41–87; *Vích – Vokolek 1997:* 16, č. 152; *Justová 1968;* *Kamenická 1980.*
- č. 235; **Jeřice**; **pol.:** naleziště III; parc.č. 117/1, 556–7/2; „U dvora“; **okr.:** JC; **přeslok.:** 1; **lok.:** 197 : 206; 203 : 195; 191 : 192; 187 : 203; **mapa:** ZM10 13-22-06; **č. mak.:** 100; **č. komp.:** 1; **kult.:** LnK; **akt.:** sídlištní; **areál:** sídliště rovinné; **obj.:** neurčeno; **nál.:** keramika, BI, ŠI; **akce:** sběr Boček; **rok:** 1987; **dalkult.:** neolit, vypíchaná, slezskoplatěnická, doba římská, středověk; **ulož.:** M HK př.č. 2–5/85, 11, 12/88; **lit.:** BZO 1982/83, č. 146; BZO 1984/85, č. 173b; BZO 1986/87, č. 171b; *Kalferst – Sigl 1985:* 11, č. 49; *Kalferst – Sigl – Vokolek 1989:* 12, č. 79, 80.
- č. 236; **Jeřice**; **pol.:** naleziště II; parc.č. 512/1, 527; „V blatečkách“; asi 200 m S od pramene „V bahnech“; **okr.:** JC; **přeslok.:** 1; **lok.:** 243 : 300; 264 : 313; 289 : 312; 260 : 235; 274 : 229; 300 : 232; **mapa:** ZM10 13-22-06; **č. mak.:** 101; **č. komp.:** 1; **kult.:** LnK; **akt.:** sídlištní; **areál:** sídliště rovinné; **obj.:** neurčeno; **nál.:** zlomky keramiky, mazanice, ŠI, BI, přesleny; **akce:** sběr Gál, Květina, Mangel; **rok:** 1992; **dalkult.:** vypíchaná, nálevkovité poháry, lužická, slezskoplatěnická, latén; **ulož.:** M HK př.č. 2–5/85, 420/92, 166–177/83; **lit.:** *Pavlu – Vokolek 1992:* 41–87; *Černý 1925:* 82–84; *Mangel 1999:* 91, č. 11; *Kalferst – Sigl – Vokolek 1993:* 5–19; *Kalferst – Sigl 1985:* 11, č. 48; *Frolík – Kalferst – Sigl 1984:* 6, č. 28; BZO 1982/83, č. 146; BZO 1984/85, č. 173a; *Vencl 1975:* 12–73.
- č. 315; **Jevíčko**; **pol.:** „U staré kašny“, vodojem, sv. Bartoloměj; **okr.:** SY; **přeslok.:** 1; **lok.:** 210 : 295; **mapa:** ZM10 24-21-11; **č. mak.:** 134; **č. komp.:** 1; **kult.:** LnK; **akt.:** sídlištní; **areál:** sídliště rovinné; **obj.:** neurčeno; **nál.:** neurčeno; **akce:** x; **rok:** x; **dalkult.:** x; **ulož.:** x; **lit.:** *Mackerle – Továrek – Vacová 1946:* 80.
- č. 316; **Jevíčko**; **pol.:** naleziště 4a, „Na vrších“; **okr.:** SY; **přeslok.:** 1; **lok.:** 215 : 269; 221 : 285; 242 : 281; 245 : 254; **mapa:** ZM10 24-21-11; **č. mak.:** 134; **č. komp.:** 2; **kult.:** LnK; **akt.:** sídlištní; **areál:** sídliště rovinné; **obj.:** neurčeno; **nál.:** keramika (35), ŠI (3), zlomky kopytovitého klínu (1); **akce:** sběr Vích, Továrek; **rok:** 2000; **dalkult.:** pravěk, lužická, latén, středověk; **ulož.:** x; **lit.:** *Vích 2001:* 42, č. 77.
- č. 317; **Jevíčko**; **pol.:** naleziště 4b, „Na vrších“; **okr.:** SY; **přeslok.:** 1; **lok.:** 213 : 265; 236 : 252; 235 : 245; 216 : 251; **mapa:** ZM10 24-21-11; **č. mak.:** 134; **č. komp.:** 3; **kult.:** LnK; **akt.:** neurčeno; **areál:** bnrl; **obj.:** neurčeno; **nál.:** atypický zlomek keramiky (1); **akce:** sběr Vích, Továrek; **rok:** 2000; **dalkult.:** pravěk, lužická, latén, středověk; **ulož.:** x; **lit.:** *Vích 2001:* 43, č. 78.
- č. 318; **Jevíčko**; **pol.:** naleziště 14a; **okr.:** SY; **přeslok.:** 1; **lok.:** 267 : 40; 276 : 6; 302 : 60; 294 : 33; **mapa:** ZM10 24-21-06; **č. mak.:** 135; **č. komp.:** 1; **kult.:** LnK; **akt.:** sídlištní; **areál:** sídliště rovinné; **obj.:** objekty; **nál.:** keramika (17); **akce:** sběr Vích; **rok:** 2000; **dalkult.:** MMK, neolit, KZP, pravěk, středověk; **ulož.:** x; **lit.:** *Vích 2001:* 45, č. 90.
- č. 319; **Jevíčko**; **pol.:** naleziště 14b; **okr.:** SY; **přeslok.:** 1; **lok.:** 294 : 33; 302 : 60; 310 : 53; 303 : 31; **mapa:** ZM10 24-21-06; **č. mak.:** 135; **č. komp.:** 2; **kult.:** LnK; **akt.:** sídlištní; **areál:** sídliště rovinné; **obj.:** objekty; **nál.:** keramika (2), ŠI (2); **akce:** sběr Vích; **rok:** 2000; **dalkult.:** pravěk, latén, středověk; **ulož.:** x; **lit.:** *Vích 2001:* 45, č. 91.
- č. 237; **Jičín**; **pol.:** Čelišova ul. 419; **okr.:** JC; **přeslok.:** 1; **lok.:** 220 : 168; **mapa:** ZM10 03-43-16; **č. mak.:** 102; **č. komp.:** 1; **kult.:** LnK; **akt.:** sídlištní; **areál:** sídliště rovinné; **obj.:** neurčeno; **nál.:** keramika; **akce:** nález Singrová; **rok:** 1979; **dalkult.:** vypíchaná, hradištní, středověk, novověk; **ulož.:** M Jičín ev.č. 52,53/94; **lit.:** *Ulrychová 1993:* 36–46; BZO 1993/95, č. 442; BZO 1990/92, č. 608; *1995:* 16, č. 14.
- č. 238; **Jičín**; **pol.:** parc.č. 295/9, 10; Železnická ul; budova výpočetní stanice; **okr.:** JC; **přeslok.:** 1; **lok.:** 221 : 163; **mapa:** ZM10 03-43-16; **č. mak.:** 102; **č. komp.:** 2; **kult.:** LnK; **akt.:** sídlištní; **areál:** sídliště rovinné; **obj.:** jáma; **nál.:** zlomky keramiky, zvířecí kosti, nádoby, mazanice; **akce:** záchranný výzkum Sigl, Vokolek; **rok:** 1981; **dalkult.:** novověk; **ulož.:** M HK př.č. 123/81, M Jičín; **lit.:** *Sigl – Vokolek 1982:* 10, č. 50; *Ulrychová 1996:* 7, č. 16; BZO 1980/81, 137; BZO 1990/92, č. 609; BZO 1993/95, č. 443.
- č. 239; **Jičín**; **pol.:** parc.č. 309/2; areál nemocnice; **okr.:** JC; **přeslok.:** 1; **lok.:** 222 : 184; **mapa:** ZM10 03-43-16; **č. mak.:** 102; **č. komp.:** 3; **kult.:** LnK; **akt.:** sídlištní; **areál:** sídliště rovinné; **obj.:** jáma (10), kúlová jamka (1); **nál.:** keramika,

mazanice, zlomky zrnitěrky; **akce:** záchranný výzkum; **rok:** 1999; **dalkult.:** x; **ulož.:** M Jičín ev.č. 63–65/94, 44/99, 51/99, 241/99, inv.č. 67–80; **lit.:** Charvátová – Spurný – Venclová 1992: 77; Ulrychová 1995: 16, č. 15; 1999a, c: 32–37, 69–76; BZO 1980/81; BZO 1993/95, č. 463.

č. 240; **Jičín; pol.:** Tylova ul.; **okr.:** JC; **přeslok.:** 1; **lok.:** 216 : 158; **mapa:** ZM10 03-43-16; **č. mak.:** 102; **č. komp.:** 4; **kult.:** LnK; **akt.:** neurčeno; **areál:** bnrl; **obj.:** neurčeno; **nál.:** keramika; **akce:** záchranný výzkum Prostředník; **rok:** 1990–91; **dalkult.:** středověk, novověk; **ulož.:** x; **lit.:** *Prostředník 1991–1992:* 103–109; *1995b:* 231–236.

č. 222; **Jičín; pol.:** Bolzanova ul., v ploše chodníku S před garáží (st.p.č. 699), SZ od domu čp. 550; **okr.:** JC; **přeslok.:** 1; **lok.:** 225 : 170; **mapa:** ZM10 03-43-16; **č. mak.:** 102; **č. komp.:** 5; **kult.:** LnK (III. st.); **akt.:** sídlištní; **areál:** sídlišťe rovinné; **obj.:** jáma; **nál.:** zlomky keramiky; **akce:** průzkum Bláha, Papineschi; **rok:** 2002; **dalkult.:** x; **ulož.:** M Jičín inv.č. 6427–6430; **lit.:** NZ č. j. 7806/2002; *Ulrychová 2003:* 4, č. 7; **pozn.:** opakovanými nálezy lokalizované sídlišťe LnK (III. stupeň) do prostoru ul. Kuklova, Foerstrova a Železnická zahrnujícím i areál nemocnice.

č. 293; **Karlovice; pol.:** abri „Pod Pradědem“; **okr.:** SE; **přeslok.:** 1; **lok.:** 403 : 315; **mapa:** ZM10 03-34-03; **č. mak.:** 121; **č. komp.:** 1; **kult.:** LnK; **akt.:** sídlištní; **areál:** pod abri; **obj.:** objekty (chaty), ohniště; **nál.:** neurčeno; **akce:** výzkum; **rok:** 1995–1997; **dalkult.:** mezolit, vypíchaná, lužická, slezskoplatěnická; **ulož.:** x; **lit.:** *Jisl 1936:* 149–152; *Prostředník – Vokolek 1998:* 119–132.

č. 294; **Karlovice; pol.:** Čertova ruka; **okr.:** SE; **přeslok.:** 3; **lok.:** x; **mapa:** x; **č. mak.:** x; **č. komp.:** x; **kult.:** LnK; **akt.:** sídlištní; **areál:** sídlišťe rovinné; **obj.:** neurčeno; **nál.:** neurčeno; **akce:** x; **rok:** 1936; **dalkult.:** vypíchaná, lengyel; **ulož.:** x; **lit.:** nepubl. nálezy.

č. 241; **Kbelnice; pol.:** V od pole p. Hakena; **okr.:** JC; **přeslok.:** 1; **lok.:** x; **mapa:** ZM10 03-43-16; **č. mak.:** 103; **č. komp.:** 1; **kult.:** LnK; **akt.:** sídlištní; **areál:** sídlišťe rovinné; **obj.:** 12 objektů; **nál.:** keramika, mazanice, BI, ŠI; **akce:** sběr Kracík; **rok:** 1991; **dalkult.:** neolit, vypíchaná, KLPP, latén; **ulož.:** M Jičín; **lit.:** *Prostředník – Slavík 1991–1992:* 30.

č. 242; **Kbelnice; pol.:** Horka; **okr.:** JC; **přeslok.:** 1; **lok.:** 248 : 341; **mapa:** ZM10 03-43-16; **č. mak.:** 103; **č. komp.:** 2; **kult.:** LnK; **akt.:** sídlištní; **areál:** sídlišťe rovinné; **obj.:** 12 objektů; **nál.:** keramika, mazanice, BI, ŠI; **akce:** sběr Kracík; **rok:** 1991; **dalkult.:** neolit, vypíchaná, KLPP, latén; **ulož.:** M Jičín; **lit.:** *Prostředník – Slavík 1991–1992:* 31.

č. 243; **Konecchlumí; pol.:** základy mléčnice JZD; **okr.:** JC; **přeslok.:** 3; **lok.:** x; **mapa:** x; **č. mak.:** x; **č. komp.:** x; **kult.:** LnK; **akt.:** sídlištní; **areál:** sídlišťe rovinné; **obj.:** neurčeno; **nál.:** keramika, BI, ŠI; **akce:** záchranný výzkum Drenko; **rok:** 1965; **dalkult.:** vypíchaná, středověk; **ulož.:** M Jičín př.č. 25/64, 243/65; **lit.:** *Kamenická 1980.*

č. 244; **Kopidlno; pol.:** pole u výtopny; **okr.:** JC; **přeslok.:** 3; **lok.:** x; **mapa:** x; **č. mak.:** x; **č. komp.:** x; **kult.:** LnK; **akt.:** neurčeno; **areál:** bnrl; **obj.:** neurčeno; **nál.:** keramika; **akce:** při výkopu; **rok:** 1935; **dalkult.:** vypíchaná, nálevkovité poháry; **ulož.:** M Kopidlno A 340; **lit.:** nepubl. nálezy.

č. 320; **Kornice; pol.:** naleziště I; parc.č. 210, 211, 252, 254/1, 276; **okr.:** SY; **přeslok.:** 1; **lok.:** 238 : 135; 220 : 147; 218 : 193; 235 : 196; 250 : 190; 257 : 150; **mapa:** ZM10 14-31-25; **č. mak.:** 136; **č. komp.:** 1; **kult.:** LnK; **akt.:** neurčeno; **areál:** bnrl; **obj.:** neurčeno; **nál.:** zlomky keramiky, ŠI, mazanice, travertin; **akce:** sběr Vích; **rok:** 1989–1992; **dalkult.:** mezolit, neolit, eneolit; **ulož.:** M HK př.č. 114–116, 118–119, 121–122, 124–136, 138–140/93; **lit.:** *Kalferst – Sigl – Vokolek 1994:* 6, č. 38.

č. 321; **Kornice; pol.:** naleziště II (a,b); parc.č. 169, 177/1–3; **okr.:** SY; **přeslok.:** 1; **lok.:** 310 : 187; 347 : 199; 349 : 196; 342 : 169; 337 : 128; 320 : 118; 308 : 128; **mapa:** ZM10 14-31-25; **č. mak.:** 137; **č. komp.:** 1; **kult.:** LnK; **akt.:** sídlištní; **areál:** sídlišťe rovinné; **obj.:** objekt; **nál.:** ŠI, BI, zlomky drtidla, zlomky keramiky, mazanice; **akce:** sběr Vích; **rok:** 1991, 1995, 1996; **dalkult.:** mezolit, neolit, lužická, středověk; **ulož.:** M HK př.č. 311–312/92, 60–63,65,99/97; **lit.:** *Kalferst – Sigl – Vokolek 1993:* 12, č. 79; *Vích – Vokolek 1997:* 18, č. 174.

č. 61; **Kosice – Písek; pol.:** parc.č. 517; Oktaviánov; naleziště 3. Písek; **okr.:** HK; **přeslok.:** 1; **lok.:** 397 : 182; 395 : 184; 397 : 185; 398 : 184; **mapa:** ZM10 13-23-08; **č. mak.:** 20; **č. komp.:** 1; **kult.:** LnK; **akt.:** neurčeno; **areál:** bnrl; **obj.:** neurčeno; **nál.:** zlomek keramiky, kámen; **akce:** sběr Kalferst, Vokolek; **rok:** 1992; **dalkult.:** x; **ulož.:** M HK př.č. 285/93; **lit.:** *Kalferst – Sigl – Vokolek 1994:* 8, č. 52.

č. 62; **Kosice – Písek; pol.:** Oktaviánov; parc.č. 131; naleziště 3; **okr.:** HK; **přeslok.:** 1; **lok.:** 393 : 172; 397 : 174; 398 : 173; 395 : 170; **mapa:** ZM10 13-23-08; **č. mak.:** 20; **č. komp.:** 2; **kult.:** LnK; **akt.:** neurčeno; **areál:** bnrl; **obj.:** neurčeno; **nál.:** zlomek keramiky, BI; **akce:** sběr Kalferst; **rok:** 1992; **dalkult.:** x; **ulož.:** M HK př.č. 282/93; **lit.:** *Kalferst – Sigl – Vokolek 1994:* 11, č. 85.

č. 63; **Kratonohy; pol.:** parc.č. 186, 191–193, 204–205; **okr.:** HK; **přeslok.:** 1; **lok.:** 407 : 190; 397 : 214; 400 : 227; 407 : 213; **mapa:** ZM10 13-23-09; **č. mak.:** 21; **č. komp.:** 1; **kult.:** LnK; **akt.:** neurčeno; **areál:** bnrl; **obj.:** neurčeno; **nál.:** zlomky keramiky, BI; **akce:** sběr Sigl, Vokolek; **rok:** 1990; **dalkult.:** lužická, středověk; **ulož.:** M HK př.č. 109–111/90; **lit.:** *Kalferst – Sigl – Vokolek 1991–1992:* 15, č. 88, 89; BZO 1990/92, č. 757–759.

č. 245; **Křešice; pol.:** Mazáčkovo pole; **okr.:** JC; **přeslok.:** 3; **lok.:** x; **mapa:** x; **č. mak.:** x; **č. komp.:** x; **kult.:** LnK; **akt.:** neurčeno; **areál:** bnrl; **obj.:** neurčeno; **nál.:** BI, ŠI, keramika, zvířecí kosti, mazanice; **akce:** výkop; **rok:** 1941; **dalkult.:** vypíchaná, eneolit, latén, středověk, novověk; **ulož.:** M Libáň P 156–158, 116, 113; **lit.:** nepubl. nálezy.

č. 64; **Kukleny; pol.:** sprašová vyvýšenina SSV od obce; **okr.:** HK; **přeslok.:** 1; **lok.:** 419 : 224; 399 : 236; 415 : 253; 428 : 240; 424 : 228; **mapa:** ZM10 13-24-02; **č. mak.:** 22; **č. komp.:** 1; **kult.:** LnK; **akt.:** sídlištní; **areál:** sídlišťe rovin-

né; **obj.:** neurčeno; **nál.:** zlomky keramiky; **akce:** sběr K. Žebera; **rok:** 1951; **dalkult.:** knovízská, hradištní; **ulož.:** x; **lit.:** *Charvátová – Spurný – Venclová 1992:* 61.

č. 175; **Kunčič; pol.:** parc.č. 203/1; naleziště 1; **okr.:** CR; **přeslok.:** 1; **lok.:** 241 : 266; 237 : 275; 240 : 278; 243 : 269; **mapa:** ZM10 13-42-23; **č. mak.:** 66; **č. komp.:** 1; **kult.:** LnK; **akt.:** neurčeno; **areál:** bnrl; **obj.:** neurčeno; **nál.:** zlomky keramiky; **akce:** sběr Frolík; **rok:** 1990; **dalkult.:** středověk; **ulož.:** M HK př.č. 171/90; **lit.:** BZO 1990/92, č. 791.

č. 176; **Kunčič; pol.:** parc.č. 337; naleziště 2; **okr.:** CR; **přeslok.:** 1; **lok.:** 244 : 233; 243 : 237; 247 : 241; 246 : 234; **mapa:** ZM10 13-42-23; **č. mak.:** 66; **č. komp.:** 2; **kult.:** LnK; **akt.:** neurčeno; **areál:** bnrl; **obj.:** neurčeno; **nál.:** zlomky keramiky, sekera; **akce:** sběr Frolík; **rok:** 1990; **dalkult.:** středověk; **ulož.:** M HK př.č. 172/90, M Chrudim; **lit.:** *Kalferst – Sigl – Vokolek 1991–1992:* 15, č. 91; BZO 1990/92, č. 792; *Května 2001b:* 682–703.

č. 246; **Labouň; pol.:** „Dlouhý háj“, JV od obce; **okr.:** JC; **přeslok.:** 3; **lok.:** x; **mapa:** x; **č. mak.:** x; **č. komp.:** x; **kult.:** LnK; **akt.:** sídlištní; **areál:** sídliště rovinné; **obj.:** objekty; **nál.:** neurčeno; **akce:** letecká prospekce; **rok:** 1995; **dalkult.:** neolit, vypíchaná; **ulož.:** M Jičín; **lit.:** *Ulrychová 1996b:* 93–97.

č. 322; **Lázy; pol.:** „U dálnice“, V svah, 450 547 – 450 608 km dálnice; **okr.:** SY; **přeslok.:** 1; **lok.:** 420 : 172; **mapa:** ZM10 24-21-01; **č. mak.:** 138; **č. komp.:** 1; **kult.:** LnK; **akt.:** sídlištní; **areál:** sídliště rovinné; **obj.:** jámy; **nál.:** zlomky keramiky; **akce:** x; **rok:** x; **dalkult.:** x; **ulož.:** x; **lit.:** *Mackerle – Továrek – Vacová 1946:* 80; *Mackerle 1948.*

č. 65; **Lhota p. Libčany; pol.:** x; **okr.:** HK; **přeslok.:** 5; **lok.:** x; **mapa:** x; **č. mak.:** x; **č. komp.:** x; **kult.:** LnK; **akt.:** sídlištní; **areál:** sídliště rovinné; **obj.:** neurčeno; **nál.:** neurčeno; **akce:** x; **rok:** x; **dalkult.:** x; **ulož.:** x; **lit.:** *Šimák 1932.*

č. 354; **Lhota u Nahořan; pol.:** parc.č. 83, 84/1, 88, 89, 94; „Za humny“; J záliv nádrže Rozkoš; **okr.:** NA; **přeslok.:** 1; **lok.:** 139 : 106; 144 : 103; 153 : 108; 159 : 116; **mapa:** ZM10 14-11-02; **č. mak.:** 160; **č. komp.:** 1; **kult.:** LnK; **akt.:** sídlištní; **areál:** sídliště rovinné; **obj.:** neurčeno; **nál.:** keramika; **akce:** sběr Boček; **rok:** 1982; **dalkult.:** vypíchaná, kulové amfory; **ulož.:** M HK př.č. 114–115/83; **lit.:** BZO 1980/81, 196; BZO 1982/83, 208; *Kalferst 1994:* 7; *Tůma 1998:* 43–81.

č. 247; **Libáň; pol.:** parc.č. 613/3, 281/1; Plastimat; dříve „U Krista Pána“; **okr.:** JC; **přeslok.:** 1; **lok.:** 265 : 235; **mapa:** ZM10 13-12-04; **č. mak.:** 104; **č. komp.:** 1; **kult.:** LnK; **akt.:** sídlištní; **areál:** sídliště rovinné; **obj.:** objekt; **nál.:** keramika, mazanice, ŠI, BI, kameny, zlomek drtidla, zvířecí kosti, uhlíky; **akce:** povrchový sběr Ulrychová; **rok:** 1994; **dalkult.:** neolit, vypíchaná, slezskoplatěnická, hradištní, středověk; **ulož.:** M HK př.č. 1/85, 178, 179, 181/83, M Jičín ev.č. 6–8/94, 54/94, M Libáň P 165, 162, 138; **lit.:** *Vojtěšek 1972:* 12–13; BZO 1993/95, č. 650; BZO 1990/92, č. 859; BZO 1982/83; BZO 1968, č. 123; *Pavlu – Vokolek 1992:* 41–87; *Ulrychová 1995:* 17, č. 19, 20; *Frolík – Kalferst – Sigl 1984:* 7, č. 38.

č. 248; **Libáň; pol.:** Plastimat (areál Peguform); **okr.:** JC; **přeslok.:** 1; **lok.:** 250 : 257; 259 : 245; 256 : 243; **mapa:** ZM10 13-12-04; **č. mak.:** 104; **č. komp.:** 2; **kult.:** LnK (st.); **akt.:** sídlištní; **areál:** sídliště rovinné; **obj.:** jáma (3); **nál.:** zlomky keramiky; **akce:** záchranný výzkum; **rok:** 2000; **dalkult.:** x; **ulož.:** M Jičín 13/2000; **lit.:** *Ulrychová 2000b:* 23–32; BZO 2000, č. 527; BZO 1993/95, č. 651; BZO 1968, 69–70; *2001:* 5, č. 14.

č. 66; **Libčany; pol.:** parc.č. 134/1; bývalá Kholova zahrada; **okr.:** HK; **přeslok.:** 1; **lok.:** 219 : 89; 218 : 97; 227 : 92; 221 : 101; **mapa:** ZM10 13-24-01; **č. mak.:** 23; **č. komp.:** 1; **kult.:** LnK; **akt.:** sídlištní; **areál:** sídliště rovinné; **obj.:** jámy; **nál.:** zlomky keramiky, zlomky drtidla; **akce:** sběr Boček; **rok:** 1988; **dalkult.:** vypíchaná; **ulož.:** M HK př.č. 154/88; **lit.:** *Kalferst – Sigl – Vokolek 1989:* 13, č. 91; *Preidel s. d.:* 17; *Stocký 1926:* 163; *Šimák 1932.*

č. 249; **Liběšice; pol.:** domek železničáře Adamce; **okr.:** JC; **přeslok.:** 3; **lok.:** x; **mapa:** x; **č. mak.:** x; **č. komp.:** x; **kult.:** LnK; **akt.:** neurčeno; **areál:** bnrl; **obj.:** neurčeno; **nál.:** keramika; **akce:** při stavbě; **rok:** x; **dalkult.:** latén, doba římská, hradištní; **ulož.:** M Kopidlno A 339; **lit.:** nepubl. nálezy.

č. 146; **Libišany; pol.:** Na Bahnech, Ohrada; **okr.:** PU; **přeslok.:** 3; **lok.:** x; **mapa:** x; **č. mak.:** x; **č. komp.:** x; **kult.:** LnK; **akt.:** sídlištní; **areál:** sídliště rovinné; **obj.:** neurčeno; **nál.:** neurčeno; **akce:** x; **rok:** x; **dalkult.:** x; **ulož.:** x; **lit.:** NZ ARÚ č. j. 870–871/47, 1987/46, 880/47 (J. Rulf).

č. 147; **Libišany; pol.:** parc.č. 319, 326–328, 329/1, naleziště 4; **okr.:** PU; **přeslok.:** 1; **lok.:** 200 : 91; 219 : 86; 216 : 80; 195 : 75; **mapa:** ZM10 13-24-07; **č. mak.:** 52; **č. komp.:** 1; **kult.:** LnK; **akt.:** sídlištní; **areál:** sídliště rovinné; **obj.:** neurčeno; **nál.:** zlomky keramiky, ŠI, BI, zlomky drtidel; **akce:** sběr Šafář, Vokolek; **rok:** 1985–1990; **dalkult.:** vypíchaná, KNP, latén; **ulož.:** M HK př.č. 4–6, 129/90; **lit.:** *Kalferst – Sigl – Vokolek 1991–1992:* 17, č. 105; BZO 1990/92, č. 915; *Pavlu – Vokolek 1992:* 41–87.

č. 67; **Lípa; pol.:** parc.č. 101, 102; „Močidla“; **okr.:** HK; **přeslok.:** 2; **lok.:** x; **mapa:** ZM10 13-22-17; **č. mak.:** 24; **č. komp.:** 1; **kult.:** LnK; **akt.:** sídlištní; **areál:** sídliště rovinné; **obj.:** bnrl; **nál.:** zlomky keramiky, vývrtek; **akce:** sběr Vokolek, Boček; **rok:** 1990; **dalkult.:** latén, středověk; **ulož.:** M HK př.č. 364/92; **lit.:** *Kalferst – Sigl – Vokolek 1993:* 13, č. 91.

č. 68; **Lípa; pol.:** parc.č. 48, 460; Gabrielův dvůr, na poli pod lesem „Kavkaz“, pole p. Hanky; **okr.:** HK; **přeslok.:** 2; **lok.:** x; **mapa:** ZM10 13-22-17; **č. mak.:** 25; **č. komp.:** 1; **kult.:** LnK; **akt.:** sídlištní; **areál:** sídliště rovinné; **obj.:** jámy; **nál.:** neurčeno; **akce:** x; **rok:** 1912–1971; **dalkult.:** x; **ulož.:** x; **lit.:** *Domečka 1909:* 104–106.

č. 69; **Lochenice; pol.:** parc.č. 649/1, 146/1; naleziště VIII; **okr.:** HK; **přeslok.:** 1; **lok.:** 228 : 295; 229 : 305; 237 : 305; 231 : 296; **mapa:** ZM10 13-22-18; **č. mak.:** 26; **č. komp.:** 1; **kult.:** LnK; **akt.:** sídlištní; **areál:** sídliště rovinné; **obj.:** jámy, zásobnice; **nál.:** keramika, ŠI, BI, brousek, mazanice, pazourek; **akce:** záchranný výzkum; **rok:** 1975–76; **dalkult.:** vypíchaná, lengyel, jordanovská, únětická, lužická, slezskoplatěnická, latén; **ulož.:** M HK př.č. 85–95/75, 43/77,

33–41/77, 86–91/87; **lit.:** *Buchvaldek – Zeman 1990*; BZO 1975, 132; BZO 1976/77, 77; *Sigl – Vokolek 1977*: 7, č. 24; *Vokolek 1980b*: 29–64; 1981: 50–70; *Kalferst – Sigl – Vokolek 1987*: 14, č. 79.

č. 70; **Lochenice; pol.:** parc.č. 606, 607, 629; naleziště I; „Na šancích“; Hynkův kopec; **okr.:** HK; **přeslok.:** 1; **lok.:** 370 : 232; 39 : 43; **mapa:** ZM10 13-22-13; **č. mak.:** 27; **č. komp.:** 1; **kult.:** LnK; **akt.:** sídlištní; **areál:** sídliště rovinné; **obj.:** jámy; **nál.:** neurčeno; **akce:** výzkum; **rok:** 1907; **dalkult.:** vypíchaná, hradištní; **ulož.:** M HK; **lit.:** *Buchvaldek – Zeman 1990*; *Domečka 1931b*: 117.

č. 71; **Lochenice; pol.:** parc.č. 244, 246, 247, 239/2, 253, 254, 257, 261, 262; naleziště II; pole blízko drůbežárny, pole p. Hynka a p. Řeháka; **okr.:** HK; **přeslok.:** 1; **lok.:** 155 : 169; 148 : 184; 165 : 221; 172 : 226; 178 : 221; 176 : 205; 166 : 187; **mapa:** ZM10 13-22-18; **č. mak.:** 28; **č. komp.:** 1; **kult.:** LnK; **akt.:** sídlištní; **areál:** sídliště rovinné; **obj.:** objekty – šarecký typ, jámy; **nál.:** zlomky keramiky, zlomek drtidla, ŠI; **akce:** záchranný výzkum, sběr Kalferst; **rok:** 1969, 1991; **dalkult.:** neolit, vypíchaná, lužická, doba římská, středověk; **ulož.:** M HK př.č. 79/91, 7–15/84, 63/84; **lit.:** *Buchvaldek – Zeman 1990*; BZO 1990/92, č. 960; BZO 1969, č. 72; BZO 1970, č. 117; BZO 1982/83, č. 233; *Kalferst – Sigl – Vokolek 1991–1992*: 17, č. 107; *Domečka – Žaloudek*: II, 547–548; *Frolík – Kalferst – Sigl 1984*: 8, č. 43.

č. 250; **Loučná; pol.:** x; **okr.:** JC; **přeslok.:** 5; **lok.:** x; **mapa:** x; **č. mak.:** x; **č. komp.:** x; **kult.:** LnK; **akt.:** sídlištní; **areál:** sídliště rovinné; **obj.:** neurčeno; **nál.:** x; **akce:** x; **rok:** x; **dalkult.:** x; **ulož.:** x; **lit.:** *Šimák 1932*: 4.

č. 72; **Loučná Hora; pol.:** parc.č. 289/3–9; naleziště 2; **okr.:** HK; **přeslok.:** 1; **lok.:** 286 : 75; 300 : 79; 317 : 75; 304 : 71; **mapa:** ZM10 13-21-13; **č. mak.:** 29; **č. komp.:** 1; **kult.:** LnK; **akt.:** sídlištní; **areál:** sídliště rovinné; **obj.:** neurčeno; **nál.:** zlomky keramiky, BI; **akce:** sběr Kalferst, Vokolek; **rok:** 1992; **dalkult.:** x; **ulož.:** M HK př.č. 402/92; **lit.:** *Kalferst – Sigl – Vokolek 1993*: 14, č. 98.

č. 73; **Loučná Hora; pol.:** parc.č. 295/9–15, 20–27; naleziště 3; **okr.:** HK; **přeslok.:** 1; **lok.:** 340 : 30; 325 : 45; 328 : 53; 345 : 40; **mapa:** ZM10 13-21-13; **č. mak.:** 29; **č. komp.:** 2; **kult.:** LnK; **akt.:** sídlištní; **areál:** sídliště rovinné; **obj.:** neurčeno; **nál.:** zlomky keramiky, BI; **akce:** sběr Kalferst, Vokolek; **rok:** 1992; **dalkult.:** KLPP, lužická, středověk; **ulož.:** M HK př.č. 403/92; **lit.:** *Kalferst – Sigl – Vokolek 1993*: 14, č. 99.

č. 148; **Lukovna; pol.:** pole p. Linhart; **okr.:** PU; **přeslok.:** 3; **lok.:** x; **mapa:** x; **č. mak.:** x; **č. komp.:** x; **kult.:** LnK; **akt.:** sídlištní; **areál:** sídliště rovinné; **obj.:** neurčeno; **nál.:** neurčeno; **akce:** x; **rok:** x; **dalkult.:** x; **ulož.:** M HK; **lit.:** nepubl. nálezy.

č. 74; **Lužany; pol.:** „Panská“ u lesa „Kopaniny“; **okr.:** HK; **přeslok.:** 1; **lok.:** 328 : 246; 322 : 255; 326 : 266; 337 : 259; **mapa:** ZM10 13-22-07; **č. mak.:** 30; **č. komp.:** 1; **kult.:** LnK; **akt.:** sídlištní; **areál:** sídliště rovinné; **obj.:** neurčeno; **nál.:** keramika, mazanice, dřek, brousek, BI, ŠI, olověný přeslen; **akce:** ze sbírky F. Matušky; **rok:** x; **dalkult.:** pravěk, neolit, vypíchaná, eneolit; **ulož.:** AO MVČ HK; **lit.:** *Kalferst 1995a*: 139.

č. 75; **Máslojedy; pol.:** parc.č. 369, 370, 372; SV od lesa Svib; **okr.:** HK; **přeslok.:** 2; **lok.:** x; **mapa:** ZM10 13-22-12; **č. mak.:** 31; **č. komp.:** 1; **kult.:** LnK; **akt.:** neurčeno; **areál:** bnrl; **obj.:** zlomky keramiky, kamenné nástroje, ŠI; **akce:** sběr Urban; **rok:** 1974, 1976; **dalkult.:** vypíchaná, slezskoplatěnická, latén, středověk; **ulož.:** M HK př.č. 44/77, 107/75, 55/77; **lit.:** nepubl. nálezy.

č. 76; **Máslojedy; pol.:** parc.č. 405, 406, 412, 416, 417; průkop kanalizace, úsek 2,623–6,891 km; **okr.:** HK; **přeslok.:** 1; **lok.:** 180 : 205; 173 : 157; 287 : 297; **mapa:** ZM10 13-22-12; **č. mak.:** 31; **č. komp.:** 2; **kult.:** LnK; **akt.:** sídlištní; **areál:** sídliště rovinné; **obj.:** 8 objektů, jáma; **nál.:** zlomky keramiky, mazanice; **akce:** záchranný výzkum; **rok:** 1987–89; **dalkult.:** pravěk, slezskoplatěnická; **ulož.:** M HK; **lit.:** *Kalferst 1990*: 37–45; BZO 1990/92, č. 1003.

č. 251; **Milíčeves; pol.:** x; **okr.:** JC; **přeslok.:** 5; **lok.:** x; **mapa:** x; **č. mak.:** x; **č. komp.:** x; **kult.:** LnK; **akt.:** sídlištní; **areál:** sídliště rovinné; **obj.:** neurčeno; **nál.:** zlomky keramiky; **akce:** x; **rok:** x; **dalkult.:** x; **ulož.:** M Jičín inv.č. 64–66; **lit.:** nepubl. nálezy.

č. 252; **Milovice; pol.:** parc.č. 151, 212, 187, 262, 684; „Nad vorlem, Drbnice“; **okr.:** JC; **přeslok.:** 1; **lok.:** 181 : 42; 221 : 60; 268 : 47; **mapa:** ZM10 13-21-10; **č. mak.:** 105; **č. komp.:** 1; **kult.:** LnK; **akt.:** sídlištní; **areál:** sídliště rovinné; **obj.:** jáma, objekty; **nál.:** keramika, BI, ŠI; **akce:** záchranný výzkum; **rok:** 1976–77; **dalkult.:** vypíchaná, lengyel, slezskoplatěnická; **ulož.:** M HK př.č. 6–12/76, 6–18/76, 61/77; **lit.:** *Sigl – Vokolek 1977*: 6, č. 8; BZO 1976/77, č. 241c; BZO 1977/78, č. 241b; *Kamenická 1980*.

č. 253; **Milovice; pol.:** parc.č. 89/2; **okr.:** JC; **přeslok.:** 1; **lok.:** 247 : 57; **mapa:** ZM10 13-21-10; **č. mak.:** 105; **č. komp.:** 2; **kult.:** LnK; **akt.:** sídlištní; **areál:** sídliště rovinné; **obj.:** neurčeno; **nál.:** zlomky keramiky; **akce:** sběr Ulrychová; **rok:** 1996; **dalkult.:** x; **ulož.:** M Jičín 48/96; **lit.:** *Ulrychová 1997a*: 28–34; BZO 1996/97, č. 469.

č. 254; **Mlázovice; pol.:** „Nade dvorem“; **okr.:** JC; **přeslok.:** 3; **lok.:** x; **mapa:** x; **č. mak.:** x; **č. komp.:** x; **kult.:** LnK; **akt.:** neurčeno; **areál:** bnrl; **obj.:** neurčeno; **nál.:** zlomek klínu; **akce:** ojedinělý nálezy; **rok:** x; **dalkult.:** x; **ulož.:** M Hořice; **lit.:** nepubl. nálezy.

č. 255; **Mlýnec; pol.:** „u sušárny“; **okr.:** JC; **přeslok.:** 3; **lok.:** x; **mapa:** x; **č. mak.:** x; **č. komp.:** x; **kult.:** LnK; **akt.:** neurčeno; **areál:** bnrl; **obj.:** neurčeno; **nál.:** keramika, torzo nádoby, BI; **akce:** ojedinělý nálezy; **rok:** 1934; **dalkult.:** vypíchaná; **ulož.:** M Kopiclno A 330; **lit.:** *Pavla – Vokolek 1992*: 41–87;

č. 77; **Mokrovousy; pol.:** parc.č. 318/2, 4, 5, 7, 321/1, 322; naleziště II; **okr.:** HK; **přeslok.:** 1; **lok.:** 187 : 208; 199 : 209; 199 : 198; 185 : 199; **mapa:** ZM10 13-22-16; **č. mak.:** 32; **č. komp.:** 1; **kult.:** LnK; **akt.:** neurčeno; **areál:** bnrl; **obj.:**

neurčeno; **nál.:** zlomky keramiky, BI, ŠI; **akce:** sběr Kalferst, Vokolek; **rok:** 1989; **dalkult.:** hradištní; **ulož.:** M HK př.č. 189/90; **lit.:** *Kalferst – Sigl – Vokolek 1991–1992*: 17, č. 113; BZO 1990/92, č. 1104.

č. 78; **Mžany; pol.:** parc.č. 173, 186/2,3; **okr.:** HK; **přeslok.:** 1; **lok.:** 110 : 370; 124 : 8; 125 : 366; 116 : 361; **mapa:** ZM10 13-22-16; **č. mak.:** 33; **č. komp.:** 1; **kult.:** LnK; **akt.:** neurčeno; **areál:** bnrl; **obj.:** neurčeno; **nál.:** zlomky keramiky, mazanice, ŠI, BI, brousky, přeslen; **akce:** sběr Kalferst; **rok:** 1990; **dalkult.:** vypíchaná, slezskoplatěnická, latén, doba římská, ml. hradištní, středověk; **ulož.:** M HK př.č. 435/92, 436/92.; **lit.:** *Kalferst – Sigl – Vokolek 1993*: 5–19.

č. 79; **Mžany; pol.:** parc.č. 141, 161; **okr.:** HK; **přeslok.:** 1; **lok.:** 122 : 20; 133 : 33; 136 : 14; 142 : 27; **mapa:** ZM10 13-22-11; **č. mak.:** 33; **č. komp.:** 2; **kult.:** LnK; **akt.:** neurčeno; **areál:** bnrl; **obj.:** neurčeno; **nál.:** zlomky keramiky, mazanice, ŠI, BI, drtidla; **akce:** sběr Boček; **rok:** 1990; **dalkult.:** vypíchaná, slezskoplatěnická, latén, doba římská, hradištní; **ulož.:** M HK př.č. 368/92; **lit.:** *Kalferst – Sigl – Vokolek 1993*: 5–19.

č. 256; **Nadslav; pol.:** kravin na levé straně silnice Střevač-Nadslav, na Z okraji vsi; **okr.:** JC; **přeslok.:** 1; **lok.:** 23 : 378; 27 : 378; 26 : 375; **mapa:** ZM10 03-34-25; **č. mak.:** 106; **č. komp.:** 1; **kult.:** LnK; **akt.:** sídlištní; **areál:** sídliště rovinné; **obj.:** jámy; **nál.:** kamenné artefakty, mazanice, keramika; **akce:** průzkum a sběr Buchvaldek, Zeman; **rok:** 1959; **dalkult.:** x; **ulož.:** M Jičín inv.č. 34–38; **lit.:** *Justová 1968; Preidel s. d.*: 13.

č. 80; **Neděliště Dolní; pol.:** parc.č. 155, 162; **okr.:** HK; **přeslok.:** 2; **lok.:** x; **mapa:** ZM10 13-22-17; **č. mak.:** 34; **č. komp.:** 1; **kult.:** LnK; **akt.:** neurčeno; **areál:** bnrl; **obj.:** neurčeno; **nál.:** zlomky keramiky, kamenné nástroje, ŠI; **akce:** sběr Urban; **rok:** 1975; **dalkult.:** x; **ulož.:** M HK př.č. 49/76; **lit.:** nepubl. nálezy.

č. 81; **Neděliště Horní; pol.:** parc.č. 158, 159/1; prostor SV od nich; průkop kanalizace úsek 6,529–6,567 km; **okr.:** HK; **přeslok.:** 1; **lok.:** 388 : 357; 442 : 337; **mapa:** ZM10 13-22-17; **č. mak.:** 34; **č. komp.:** 2; **kult.:** LnK; **akt.:** sídlištní; **areál:** sídliště rovinné; **obj.:** jáma, 4 objekty, uhlíky; **nál.:** zlomky keramiky; **akce:** záchranný výzkum Kalferst; **rok:** 1987–89; **dalkult.:** pravěk, lužická, slezskoplatěnická, halštat; **ulož.:** M HK; **lit.:** *Kalferst 1990*: 37–45; BZO 1990/92, č. 435.

č. 82; **Nepolisy; pol.:** x; **okr.:** HK; **přeslok.:** 5; **lok.:** x; **mapa:** x; **č. mak.:** x; **č. komp.:** x; **kult.:** LnK; **akt.:** neurčeno; **areál:** bnrl; **obj.:** neurčeno; **nál.:** neurčeno; **akce:** x; **rok:** x; **dalkult.:** x; **ulož.:** M Nový Bydžov; **lit.:** *Preidel s. d.*: 20.

č. 83; **Nepolisy; pol.:** x; **okr.:** HK; **přeslok.:** 5; **lok.:** x; **mapa:** x; **č. mak.:** x; **č. komp.:** x; **kult.:** LnK; **akt.:** neurčeno; **areál:** bnrl; **obj.:** neurčeno; **nál.:** neurčeno; **akce:** x; **rok:** x; **dalkult.:** x; **ulož.:** x; **lit.:** nepubl. nálezy.

č. 84; **Obědovice; pol.:** pískovna; „Na Požárce“; parc.č. 346/1; **okr.:** HK; **přeslok.:** 1; **lok.:** 389 : 208; 398 : 207; 397 : 195; 391 : 197; **mapa:** ZM10 13-23-09; **č. mak.:** 35; **č. komp.:** 1; **kult.:** LnK; **akt.:** sídlištní; **areál:** sídliště rovinné; **obj.:** jáma, kúlová stavba, hliník, žlab, pece; **nál.:** zlomky keramiky, mazanice, ŠI, BI; **akce:** záchranný výzkum Kalferst; **rok:** 1998, 1999; **dalkult.:** vypíchaná, enolit, bošácká, kanelovaná, bádenská, únětická, lužická, slezskoplatěnická; **ulož.:** M HK př.č. 1/96; **lit.:** BZO 1998/99, č. 574, 575; BZO 1996/97, č. 524; *Benešová – Kalferst 1998*: 27–29; 1999: 65; 2000: 33–37; *Kalferst 1996a*: 22–33; 1997: 45–51; **pozn.:** stf. a ml. stupeň LnK, ojediněle výskyt šáreckého stupně.

č. 85; **Obědovice; pol.:** pískovna; „Na Požárce“; parc.č. 346/5–9; **okr.:** HK; **přeslok.:** 1; **lok.:** 404 : 222; 415 : 223; 414 : 205; 402 : 206; **mapa:** ZM10 13-23-09; **č. mak.:** 35; **č. komp.:** 2; **kult.:** LnK; **akt.:** sídlištní; **areál:** sídliště rovinné; **obj.:** jáma (11), kúlová jamka (27), chata (?); **nál.:** neurčeno; **akce:** záchranný výzkum; **rok:** 2000; **dalkult.:** neolit, vypíchaná, bádenská; **ulož.:** M HK; **lit.:** BZO 2000, č. 677; BZO 1999, č. 623; NZ ARÚ Praha 8760/00.

č. 257; **Ohařice; pol.:** x; **okr.:** JC; **přeslok.:** 5; **lok.:** x; **mapa:** x; **č. mak.:** x; **č. komp.:** x; **kult.:** LnK; **akt.:** sídlištní; **areál:** sídliště rovinné; **obj.:** neurčeno; **nál.:** neurčeno; **akce:** podle informací J. Böhma; **rok:** x; **dalkult.:** x; **ulož.:** x; **lit.:** *Preidel s. d.*: 13.

č. 258; **Ohaveč; pol.:** J od silnice Jičín – Sobotka; **okr.:** JC; **přeslok.:** 1; **lok.:** 391 : 286; 438 : 266; 435 : 257; 386 : 278; **mapa:** ZM10 03-34-20; **č. mak.:** 107; **č. komp.:** 1; **kult.:** LnK; **akt.:** sídlištní; **areál:** sídliště rovinné; **obj.:** jámy (10); **nál.:** zlomky keramiky, pazourková jádra, vývrty, BI, mazanice; **akce:** sběr Ulrychová; **rok:** 1994; **dalkult.:** vypíchaná; **ulož.:** M Jičín 3/94, 2875, 2919, 2920, 3105, 3288, 3321, 3364–3375, 3414, 3542, 3602, 4143–4153; **lit.:** *Ulrychová 1993*: 36–46; BZO 1990/92, č. 1219; 1995: 18, č. 22.

č. 259; **Ohaveč; pol.:** pole S od silnice, od rozcestí do Holína; **okr.:** JC; **přeslok.:** 1; **lok.:** 392 : 291; 440 : 269; 438 : 274; 393 : 287; **mapa:** ZM10 03-34-20; **č. mak.:** 107; **č. komp.:** 2; **kult.:** LnK; **akt.:** sídlištní; **areál:** sídliště rovinné; **obj.:** jámy (2), objekt; **nál.:** zlomky keramiky, ŠI, BI; **akce:** sběr E. Ulrychová; **rok:** 1992; **dalkult.:** vypíchaná; **ulož.:** M Jičín 3288, 3321, 3364–3375, 3414, 3541–2, 3602, 4143–53; **lit.:** *Ulrychová 1993*: 36–46; BZO 1990/92, č. 1220.

č. 260; **Osenice; pol.:** parc.č. 388/2; S nad cihelnou v blízkosti pramene vody; **okr.:** JC; **přeslok.:** 1; **lok.:** 264 : 234; **mapa:** ZM10 13-12-03; **č. mak.:** 108; **č. komp.:** 1; **kult.:** LnK; **akt.:** sídlištní; **areál:** sídliště výšinné; **obj.:** jáma s ohništěm, kúlové jamky; **nál.:** zlomky keramiky, kámen; **akce:** letecký průzkum; **rok:** 1998; **dalkult.:** neolit; **ulož.:** M Jičín 23/98, 24/98; **lit.:** BZO 1998/99, č. 603; *Ulrychová 2000a*: 7, č. 27.

č. 261; **Ostroměř; pol.:** zahrada čp. 274, Starohorská ul.; **okr.:** JC; **přeslok.:** 1; **lok.:** 120 : 197; **mapa:** ZM10 13-21-04; **č. mak.:** 109; **č. komp.:** 1; **kult.:** LnK; **akt.:** neurčeno; **areál:** bnrl; **obj.:** neurčeno; **nál.:** zlomek kamenného nástroje; **akce:** povrchový nález Ulrychová; **rok:** 1993; **dalkult.:** x; **ulož.:** M Jičín, 14/93; **lit.:** BZO 1993/95, č. 855.

č. 262; **Ostroměř; pol.:** naleziště V a; parc.č. 569, 572, 573, 574/1; **okr.:** JC; **přeslok.:** 1; **lok.:** 100 : 205; 99 : 213; 96 : 208; 103 : 211; **mapa:** ZM10 13-21-04; **č. mak.:** 109; **č. komp.:** 2; **kult.:** LnK; **akt.:** neurčeno; **areál:** bnrl; **obj.:** neurčeno;

- nál.:** zlomky keramiky; **akce:** sběr Kalferst, Sigl; **rok:** 1986; **dalkult.:** slezskoplatěnická, středověk; **ulož.:** M HK př.č. 120–121/87; **lit.:** BZO 1986/87, č. 321f; *Kalferst – Sigl – Vokolek 1987:* 16, č. 93.
- č. 263; **Ostroměř; pol.:** naleziště VI; parc.č. 538–540, 541/1,2; Stará Hůra; **okr.:** JC; **přeslok.:** 1; **lok.:** 70 : 192; 76 : 201; 70 : 204; 64 : 206; **mapa:** ZM10 13-21-04; **č. mak.:** 109; **č. komp.:** 3; **kult.:** LnK; **akt.:** neurčeno; **areál:** bnrl; **obj.:** neurčeno; **nál.:** zlomky keramiky; **akce:** sběr Kalferst, Sigl; **rok:** 1986; **dalkult.:** hradištní, středověk; **ulož.:** M HK př.č. 122–123/87; **lit.:** BZO 1986/87, č. 321g; *Kalferst – Sigl – Vokolek 1987:* 16, č. 95.
- č. 149; **Pardubice; pol.:** SV Pardubic, poblíž labského břehu; **okr.:** PU; **přeslok.:** 4; **lok.:** x; **mapa:** x; **č. mak.:** x; **č. komp.:** x; **kult.:** LnK; **akt.:** neurčeno; **areál:** bnrl; **obj.:** neurčeno; **nál.:** BI; **akce:** nález; **rok:** 1992; **dalkult.:** x; **ulož.:** x; **lit.:** *Charvátová – Spurný – Venclová 1992:* 138.
- č. 323; **Pekla (katastr Bučina), Hrušová; pol.:** naleziště III; Ovčín; parc.č. 739/2–34, 39–45, 719/24–25; pole u statku čp. 20; **okr.:** SY; **přeslok.:** 1; **lok.:** 142 : 43; 138 : 45; 132 : 54; 140 : 60; 151 : 56; **mapa:** ZM10 14-31-19; **č. mak.:** 139; **č. komp.:** 1; **kult.:** LnK; **akt.:** neurčeno; **areál:** bnrl; **obj.:** neurčeno; **nál.:** BI, ŠI, zlomky drtidla, zlomky keramiky; **akce:** sběr Vích; **rok:** 1990, 1991, 1992, 1994, 1996, 1999; **dalkult.:** mezolit, vypichaná, hradištní, středověk; **ulož.:** M HK př.č. 14/91, 95,96/91, 134,135,136/92, 293/92, 84/93, 28/96, 34/97, 202–203/99; **lit.:** *Kalferst – Sigl – Vokolek 1991–1992:* 22, č. 158, 160; BZO 1990/92, č. 1270, 1275; *1993:* 5–19; *1994:* 10, č. 82; *1999:* 17,18, č. 155,160; *Vích – Vokolek 1997:* 3–27.
- č. 86; **Plácky; pol.:** štrovník u náhonu; **okr.:** HK; **přeslok.:** 2; **lok.:** x; **mapa:** ZM10 13-22-23; **č. mak.:** 36; **č. komp.:** 1; **kult.:** LnK; **akt.:** sídlištní; **areál:** sídliště rovinné; **obj.:** jámy; **nál.:** neurčeno; **akce:** x; **rok:** x; **dalkult.:** x; **ulož.:** x; **lit.:** *Domečka – Žaloudek II,* 60–61, 111–117.
- č. 88; **Plácky; pol.:** x; **okr.:** HK; **přeslok.:** 5; **lok.:** x; **mapa:** x; **č. mak.:** x; **č. komp.:** x; **kult.:** LnK; **akt.:** sídlištní; **areál:** sídliště rovinné; **obj.:** neurčeno; **nál.:** neurčeno; **akce:** x; **rok:** x; **dalkult.:** x; **ulož.:** x; **lit.:** *Šimák 1932.*
- č. 89; **Plácky; pol.:** x; **okr.:** HK; **přeslok.:** 5; **lok.:** x; **mapa:** x; **č. mak.:** x; **č. komp.:** x; **kult.:** LnK; **akt.:** sídlištní; **areál:** sídliště rovinné; **obj.:** neurčeno; **nál.:** neurčeno; **akce:** x; **rok:** x; **dalkult.:** x; **ulož.:** M HK; **lit.:** *Preidel s. d.:* 17.
- č. 87; **Plácky – Plotiště n. Labem; pol.:** Kydlinov, pole p. Střemchy, cihelna p. Srdínka a Součka; pískovna p. Holečka „U zabitého“; **okr.:** HK; **přeslok.:** 3; **lok.:** x; **mapa:** x; **č. mak.:** x; **č. komp.:** x; **kult.:** LnK; **akt.:** sídlištní; **areál:** sídliště rovinné; **obj.:** jámy; **nál.:** neurčeno; **akce:** x; **rok:** 1912; **dalkult.:** x; **ulož.:** M HK; **lit.:** *Preidel; Stocký 1926:* 164; *Domečka 1900–1901:* 390.
- č. 90; **Plačice; pol.:** parc.č. 514; naleziště IV; J od obce, za viaduktem, na pískové duně; **okr.:** HK; **přeslok.:** 1; **lok.:** 289 : 35; 290 : 41; 309 : 49; 305 : 30; 311 : 48; **mapa:** ZM10 13-24-02; **č. mak.:** 37; **č. komp.:** 1; **kult.:** LnK; **akt.:** sídlištní; **areál:** sídliště rovinné; **obj.:** neurčeno; **nál.:** BI, ŠI, zlomky keramiky; **akce:** sběr; **rok:** 1968; **dalkult.:** lužická; **ulož.:** M HK; **lit.:** *Pavla – Vokolek 1992:* 41–87; BZO 1968, č. 174d.
- č. 91; **Plačice; pol.:** parc.č. 539; pole p. Morávka, zřejmě „Za humny“; **okr.:** HK; **přeslok.:** 3; **lok.:** x; **mapa:** x; **č. mak.:** x; **č. komp.:** x; **kult.:** LnK; **akt.:** sídlištní; **areál:** sídliště rovinné; **obj.:** neurčeno; **nál.:** neurčeno; **akce:** x; **rok:** 1915; **dalkult.:** x; **ulož.:** x; **lit.:** *Domečka – Žaloudek I,* 161–162.
- č. 92; **Plačice; pol.:** pole za statkem p. Koutného, čp. 4; **okr.:** HK; **přeslok.:** 3; **lok.:** x; **mapa:** x; **č. mak.:** x; **č. komp.:** x; **kult.:** LnK; **akt.:** sídlištní; **areál:** sídliště rovinné; **obj.:** jámy; **nál.:** neurčeno; **akce:** x; **rok:** 1914; **dalkult.:** x; **ulož.:** x; **lit.:** *Domečka – Žaloudek I,* 161–162.
- č. 93; **Plotiště n. Labem; pol.:** Budín (mlýn); J od mlýna, mezi náhonem a žel. tratí; parc.č. 1144, 1148, 1146, 1150–1156; **okr.:** HK; **přeslok.:** 1; **lok.:** 174 : 294; 172 : 307; 166 : 302; 171 : 301; **mapa:** ZM10 13-22-23; **č. mak.:** 38; **č. komp.:** 1; **kult.:** LnK; **akt.:** sídlištní; **areál:** sídliště rovinné; **obj.:** neurčeno; **nál.:** keramika, BI, mazanice, ŠI; **akce:** sběr Vokolek, Boček; **rok:** 1989; **dalkult.:** lužická, slezskoplatěnická, latén, doba římská, středověk; **ulož.:** M HK př.č. 110–112/70, 73–74/90, 24–25/85, 6/91; **lit.:** BZO 1970, č. 173b; BZO 1990/92, č. 1315; *Kalferst – Sigl – Vokolek 1991–1992:* 22, č. 177.
- č. 94; **Plotiště n. Labem; pol.:** par.č. 88/10, 89, 91, 92; naleziště 3; **okr.:** HK; **přeslok.:** 1; **lok.:** 131 : 291; 135 : 294; 145 : 301; 148 : 285; 145 : 283; **mapa:** ZM10 13-22-23; **č. mak.:** 38; **č. komp.:** 2; **kult.:** LnK; **akt.:** sídlištní; **areál:** sídliště rovinné; **obj.:** neurčeno; **nál.:** přesleny, zlomky keramiky; **akce:** sběr Boček; **rok:** 1989; **dalkult.:** latén, doba římská; **ulož.:** M HK př.č. 62/90; **lit.:** BZO 1990/92, č. 1305; *Kalferst – Sigl – Vokolek 1991–1991:* 22, č. 166.
- č. 95; **Plotiště n. Labem; pol.:** x; **okr.:** HK; **přeslok.:** 5; **lok.:** x; **mapa:** x; **č. mak.:** x; **č. komp.:** x; **kult.:** LnK; **akt.:** sídlištní; **areál:** sídliště rovinné; **obj.:** neurčeno; **nál.:** neurčeno; **akce:** x; **rok:** 1971; **dalkult.:** x; **ulož.:** x; **lit.:** BZO 1961, č. 106n, 109n.
- č. 96; **Plotiště n. Labem; pol.:** x; **okr.:** HK; **přeslok.:** 5; **lok.:** x; **mapa:** x; **č. mak.:** x; **č. komp.:** x; **kult.:** LnK; **akt.:** sídlištní; **areál:** sídliště rovinné; **obj.:** neurčeno; **nál.:** neurčeno; **akce:** x; **rok:** x; **dalkult.:** x; **ulož.:** x; **lit.:** *Šimák 1932.*
- č. 97; **Plotiště n. Labem; pol.:** x; **okr.:** HK; **přeslok.:** 5; **lok.:** x; **mapa:** x; **č. mak.:** x; **č. komp.:** x; **kult.:** LnK; **akt.:** sídlištní; **areál:** sídliště rovinné; **obj.:** neurčeno; **nál.:** neurčeno; **akce:** x; **rok:** x; **dalkult.:** x; **ulož.:** M HK; **lit.:** *Domečka 1900–1901:* 389; *1902–1903:* 207; *1904:* 390; *Stocký 1926:* 164.
- č. 98; **Plotiště n. Labem; pol.:** x; **okr.:** HK; **přeslok.:** 5; **lok.:** x; **mapa:** x; **č. mak.:** x; **č. komp.:** x; **kult.:** LnK; **akt.:** sídlištní; **areál:** sídliště rovinné; **obj.:** neurčeno; **nál.:** neurčeno; **akce:** x; **rok:** x; **dalkult.:** x; **ulož.:** M HK; **lit.:** *Preidel s. d.:* 17.

- č. 99; **Plotiště n. Labem**; **pol.:** x; **okr.:** HK; **přeslok.:** 5; **lok.:** x; **mapa:** x; **č. mak.:** x; **č. komp.:** x; **kult.:** LnK; **akt.:** neurčeno; **areál:** bnrl; **obj.:** bnrl; **nál.:** zlomky keramiky; **akce:** x; **rok:** x; **dalkult.:** x; **ulož.:** M HK; **lit.:** *Vencl 1963*.
- č. 177; **Podlažice**; **pol.:** v potoce Žejbro; **okr.:** CR; **přeslok.:** 3; **lok.:** x; **mapa:** x; **č. mak.:** x; **č. komp.:** x; **kult.:** LnK; **akt.:** neurčeno; **areál:** bnrl; **obj.:** neurčeno; **nál.:** sekeromlat; **akce:** sběr; **rok:** 1893–1902; **dalkult.:** x; **ulož.:** M Chrast; **lit.:** *Frolík 1989: 37; Květina 2001b: 682–703*.
- č. 100; **Předměřice n. Labem**; **pol.:** parc.č. 726/1, 729, 730, 725; naleziště III; **okr.:** HK; **přeslok.:** 1; **lok.:** 152 : 122; 190 : 315; 203 : 321; 219 : 310; 205 : 283; **mapa:** ZM10 13-22-18; **č. mak.:** 39; **č. komp.:** 1; **kult.:** LnK (st.); **akt.:** sídlištní; **areál:** sídliště rovinné; **obj.:** 35 objektů, jámy; **nál.:** zlomky keramiky, ŠI, mazanice, kameny, zlomky brousku; **akce:** záchranný výzkum Vokolek; **rok:** 1988; **dalkult.:** vypíchaná, halštat, hradištní; **ulož.:** M HK př.č. 164/88, 83–102/89; **lit.:** *Pavlu – Vokolek 1992: 41–87; Kalferst – Sigl – Vokolek 1989: 16, č. 111; BZO 1990/92, č. 1552; BZO 1968, č. 205f, 132; 1990: 15, č. 117*.
- č. 101; **Předměřice n. Labem**; **pol.:** parc.č. 625/28; naleziště I, cihelna; **okr.:** HK; **přeslok.:** 1; **lok.:** 116 : 371; **mapa:** ZM10 13-22-23; **č. mak.:** 40; **č. komp.:** 1; **kult.:** LnK; **akt.:** neurčeno; **areál:** bnrl; **obj.:** neurčeno; **nál.:** zlomky keramiky; **akce:** sběr PO Lvičata; **rok:** 1984; **dalkult.:** x; **ulož.:** M HK př.č. 105/87; **lit.:** *Kalferst – Sigl – Vokolek 1987: 17, č. 103*.
- č. 102; **Předměřice n. Labem**; **pol.:** parc.č. 648; naleziště II b; **okr.:** HK; **přeslok.:** 1; **lok.:** 121 : 30; **mapa:** ZM10 13-22-18; **č. mak.:** 40; **č. komp.:** 2; **kult.:** LnK; **akt.:** sídlištní; **areál:** sídliště rovinné; **obj.:** neurčeno; **nál.:** zlomky keramiky; **akce:** sběr Sigl, Sedlák; **rok:** 1970; **dalkult.:** hradištní; **ulož.:** M HK př.č. 56/70; **lit.:** *BZO 1970, č. 195a*.
- č. 103; **Předměřice n. Labem**; **pol.:** parc.č. 622/1, 676/1; Honkeho cihelna; **okr.:** HK; **přeslok.:** 3; **lok.:** x; **mapa:** x; **č. mak.:** x; **č. komp.:** x; **kult.:** LnK; **akt.:** sídlištní; **areál:** sídliště rovinné; **obj.:** jámy; **nál.:** keramika, BI, ŠI, drtidla; **akce:** x; **rok:** x; **dalkult.:** vypíchaná; **ulož.:** x; **lit.:** *Domečka – Sál 1928: 200; Preidel s. d.: 17; Stocký 1926*.
- č. 104; **Předměřice n. Labem**; **pol.:** parc.č. 675/1; část pole J od bývalé Honkeho cihelny; **okr.:** HK; **přeslok.:** 3; **lok.:** x; **mapa:** x; **č. mak.:** x; **č. komp.:** x; **kult.:** LnK; **akt.:** neurčeno; **areál:** bnrl; **obj.:** neurčeno; **nál.:** zlomky keramiky, pazourky, struska; **akce:** sběr Sigl, Siglová; **rok:** 1972; **dalkult.:** středověk; **ulož.:** M HK př.č. 43/73; **lit.:** *nepubl. nálezy*.
- č. 105; **Předměřice n. Labem**; **pol.:** štrovník pod nádražím, cihelna p. Morávka, p. Ryby ve vsi; **okr.:** HK; **přeslok.:** 3; **lok.:** x; **mapa:** x; **č. mak.:** x; **č. komp.:** x; **kult.:** LnK; **akt.:** sídlištní; **areál:** sídliště rovinné; **obj.:** objekty; **nál.:** keramika, BI, drtidlo; **akce:** x; **rok:** 1922; **dalkult.:** vypíchaná, slezskoplatěnická, latén, středověk; **ulož.:** M Pardubice ?; **lit.:** *Cechner 1904; Domečka – Sál 1928: 200; Domečka 1900–1901: 391; Duška 1898*.
- č. 106; **Předměřice n. Labem**; **pol.:** x; **okr.:** HK; **přeslok.:** 5; **lok.:** x; **mapa:** x; **č. mak.:** x; **č. komp.:** x; **kult.:** LnK; **akt.:** sídlištní; **areál:** sídliště rovinné; **obj.:** neurčeno; **nál.:** keramika; **akce:** x; **rok:** x; **dalkult.:** x; **ulož.:** M HK, M Pardubice; **lit.:** *Duška 1898: 43; Píř 1899: 213; Stocký 1926: 165; Domečka 1924: 212; Preidel s. d.: 17*.
- č. 178; **Přestavky – Zájedec**; **pol.:** parc.č. 279/1; u hřbitova; naleziště 1; **okr.:** CR; **přeslok.:** 1; **lok.:** 476 : 264; 478 : 267; 3 : 264; 2 : 259; **mapa:** ZM10 13-42-19; ZM10 13-42-20; **č. mak.:** 67; **č. komp.:** 1; **kult.:** LnK; **akt.:** neurčeno; **areál:** bnrl; **obj.:** neurčeno; **nál.:** zlomky keramiky; **akce:** sběr Sigl; **rok:** 1986; **dalkult.:** doba římská; **ulož.:** M HK př.č. 144/86; **lit.:** *Květina 2001b: 682–703; BZO 1986/87, č. 161, č. 366; BZO 1990/92, č. 2086*.
- č. 288; **Pulice**; **pol.:** parc.č. 585/1, 590, 593/1, 598/1, 599/1, 604/1, 610, 639/19,2, 635/15; **okr.:** RK; **přeslok.:** 1; **lok.:** 60 : 43; 61 : 51; 88 : 52; 116 : 53; 123 : 46; 119 : 38; 88 : 28; 71 : 27; **mapa:** ZM10 14-11-13; **č. mak.:** 120; **č. komp.:** 1; **kult.:** LnK; **akt.:** sídlištní; **areál:** sídliště rovinné; **obj.:** neurčeno; **nál.:** zlomky keramiky, mazanice, ŠI; **akce:** sběr Boček; **rok:** 1986; **dalkult.:** vypíchaná, lužická, středověk; **ulož.:** M HK př.č. 143/87; **lit.:** *BZO 1986/87, č. 371a; Kalferst – Sigl – Vokolek 1987: 17, č. 105*.
- č. 107; **Račice n. Trotinou**; **pol.:** „Frantov Račický“; **okr.:** HK; **přeslok.:** 3; **lok.:** x; **mapa:** x; **č. mak.:** x; **č. komp.:** x; **kult.:** LnK; **akt.:** neurčeno; **areál:** bnrl; **obj.:** neurčeno; **nál.:** keramika, BI, ŠI; **akce:** sbírka Matušky; **rok:** x; **dalkult.:** paleolit, vypíchaná; **ulož.:** M HK; **lit.:** *Kalferst 1995a: 146*.
- č. 108; **Račice n. Trotinou**; **pol.:** „Záložnice“; **okr.:** HK; **přeslok.:** 3; **lok.:** x; **mapa:** x; **č. mak.:** x; **č. komp.:** x; **kult.:** LnK; **akt.:** neurčeno; **areál:** bnrl; **obj.:** neurčeno; **nál.:** keramika, BI, přesleny; **akce:** sbírka Matušky; **rok:** 1988; **dalkult.:** vypíchaná, KLPP, hradištní; **ulož.:** M HK; **lit.:** *Kalferst 1995a: 147*.
- č. 109; **Račice n. Trotinou**; **pol.:** katastr obce; **okr.:** HK; **přeslok.:** 4; **lok.:** x; **mapa:** x; **č. mak.:** x; **č. komp.:** x; **kult.:** LnK; **akt.:** sídlištní; **areál:** sídliště rovinné; **obj.:** neurčeno; **nál.:** neurčeno; **akce:** x; **rok:** x; **dalkult.:** slezskoplatěnická; **ulož.:** x; **lit.:** *Poche 1937*.
- č. 110; **Račice n. Trotinou**; **pol.:** x; **okr.:** HK; **přeslok.:** 5; **lok.:** x; **mapa:** x; **č. mak.:** x; **č. komp.:** x; **kult.:** LnK; **akt.:** sídlištní; **areál:** sídliště rovinné; **obj.:** neurčeno; **nál.:** keramika; **akce:** x; **rok:** x; **dalkult.:** x; **ulož.:** M HK, M Jaroměř; **lit.:** *Šubrt 1949: 7–9; Šimák 1932; Stocký 1926: 165; Neustupný 1932–1933: 24–33; Preidel s. d.: 18; Zouzal 1912: 36–40, 69–70; Bačová 1994: 157*.
- č. 111; **Račice n. Trotinou**; **pol.:** x; **okr.:** HK; **přeslok.:** 5; **lok.:** x; **mapa:** x; **č. mak.:** x; **č. komp.:** x; **kult.:** LnK; **akt.:** sídlištní; **areál:** sídliště rovinné; **obj.:** neurčeno; **nál.:** neurčeno; **akce:** x; **rok:** x; **dalkult.:** KLPP; **ulož.:** x; **lit.:** *Berger 1959*.
- č. 264; **Rakov**; **pol.:** mezi Z okrajem intravilánu a potokem, 1 km V od okraje obce; **okr.:** JC; **přeslok.:** 1; **lok.:** 199 : 43; **mapa:** ZM10 13-21-07; **č. mak.:** 110; **č. komp.:** 1; **kult.:** LnK; **akt.:** sídlištní; **areál:** sídliště rovinné; **obj.:** neurčeno;

nál.: keramika, BI; **akce:** povrchový sběr Waldhauser; **rok:** 1992; **dalkult.:** x; **ulož.:** M Mladá Boleslav, M Liberec 59/95, 60/95; **lit.:** BZO 1998/99, č. 882; BZO 1972, 155.

č. 112; **Rodov:** pol.: Zderaz; **okr.:** HK; **přeslok.:** 3; **lok.:** x; **mapa:** x; **č. mak.:** x; **č. komp.:** x; **kult.:** LnK; **akt.:** sídlištní; **areál:** sídlišťe rovinné; **obj.:** neurčeno; **nál.:** neurčeno; **akce:** x; **rok:** x; **dalkult.:** x; **ulož.:** M Jaroměř; **lit.:** *Stocký 1926:* 162; *Preidel s. d.:* 18.

č. 113; **Rodov:** pol.: parc.č. 81/11–26,29,35; 77/3–4; naleziště I.a; **okr.:** HK; **přeslok.:** 1; **lok.:** 242 : 253; 232 : 259; 231 : 283; 247 : 288; 248 : 264; **mapa:** ZM10 13-22-13; **č. mak.:** 41; **č. komp.:** 1; **kult.:** LnK; **akt.:** sídlištní; **areál:** sídlišťe rovinné; **obj.:** neurčeno; **nál.:** zlomky keramiky, mazanice, ŠI, zlomky BI; **akce:** sběr Boček; **rok:** 1983; **dalkult.:** latén, hradištní; **ulož.:** M HK př.č. 156, 161–163/85; 200–201, 207/83; **lit.:** BZO 1984/85, č. 431; BZO 1982/83, č. 158; *Frolík – Kalferst – Sigl 1984:* 9, č. 53; *Sigl – Vokolek 1986:* 18, č. 86.

č. 116; **Rodov:** pol.: parc.č. 297/7,6; 458/12–15; naleziště III; **okr.:** HK; **přeslok.:** 1; **lok.:** 242 : 76; 250 : 68; 251 : 81; 253 : 75; **mapa:** ZM10 13-22-13; **č. mak.:** 42; **č. komp.:** 2; **kult.:** LnK; **akt.:** sídlištní; **areál:** sídlišťe rovinné; **obj.:** neurčeno; **nál.:** zlomky keramiky, ŠI; **akce:** sběr Boček; **rok:** 1983; **dalkult.:** lužická, středověk; **ulož.:** M HK př.č. 195/84; **lit.:** BZO 1984/85, č. 431; *Kalferst – Sigl 1985:* 5, č. 76.

č. 117; **Rodov:** pol.: parc.č. 451/1,6,7; naleziště IV; **okr.:** HK; **přeslok.:** 1; **lok.:** 274 : 53; 263 : 58; 269 : 60; 272 : 53; **mapa:** ZM10 13-22-13; **č. mak.:** 42; **č. komp.:** 3; **kult.:** LnK; **akt.:** sídlištní; **areál:** sídlišťe rovinné; **obj.:** neurčeno; **nál.:** zlomky keramiky, ŠI; **akce:** sběr Boček; **rok:** 1983; **dalkult.:** lužická; **ulož.:** M HK př.č. 196/84; **lit.:** BZO 1984/85, č. 431; *Kalferst – Sigl 1985:* 15, č. 77.

č. 118; **Rodov:** pol.: parc.č. 458/2,4; 332/1; naleziště V; **okr.:** HK; **přeslok.:** 1; **lok.:** 274 : 27; 271 : 30; 272 : 35; 277 : 31; **mapa:** ZM10 13-22-13; **č. mak.:** 42; **č. komp.:** 4; **kult.:** LnK; **akt.:** sídlištní; **areál:** sídlišťe rovinné; **obj.:** neurčeno; **nál.:** zlomky keramiky, ŠI, zlomky drtidla; **akce:** sběr Boček; **rok:** 1983; **dalkult.:** lužická; **ulož.:** M HK př.č. 196, 197/84; **lit.:** nepubl. nálezy.

č. 119; **Rodov:** pol.: parc.č. 819/1; **okr.:** HK; **přeslok.:** 2; **lok.:** x; **mapa:** ZM10 13-22-14; **č. mak.:** 42; **č. komp.:** 5; **kult.:** LnK; **akt.:** neurčeno; **areál:** bnrl; **obj.:** neurčeno; **nál.:** zlomky keramiky; **akce:** sběr; **rok:** 1991; **dalkult.:** středověk; **ulož.:** M HK př.č. 243/93; **lit.:** *Kalferst – Sigl – Vokolek 1994:* 12, č. 93.

č. 120; **Rodov:** pol.: parc.č. 58; naleziště I c; **okr.:** HK; **přeslok.:** 1; **lok.:** 240 : 220; 253 : 222; 255 : 215; 240 : 215; **mapa:** ZM10 13-22-13; **č. mak.:** 43; **č. komp.:** 1; **kult.:** LnK; **akt.:** neurčeno; **areál:** bnrl; **obj.:** neurčeno; **nál.:** zlomky keramiky; **akce:** sběr Sigl, Vokolek; **rok:** 1991; **dalkult.:** latén, hradištní; **ulož.:** M HK př.č. 51/91; **lit.:** *Kalferst – Sigl – Vokolek 1991–1992:* 24, č. 184; BZO 1990/92, č. 1603.

č. 121; **Rodov:** pol.: parc.č. 81/4–7,9,10; naleziště I b; **okr.:** HK; **přeslok.:** 1; **lok.:** 229 : 288; 228 : 294; 236 : 303; 237 : 293; **mapa:** ZM10 13-22-13; **č. mak.:** 43; **č. komp.:** 2; **kult.:** LnK; **akt.:** sídlištní; **areál:** sídlišťe rovinné; **obj.:** neurčeno; **nál.:** zlomky keramiky, mazanice, ŠI, BI; **akce:** sběr Boček; **rok:** 1985; **dalkult.:** latén, hradištní; **ulož.:** M HK př.č. 200–1, 207/83, 155/85; **lit.:** BZO 1984/85, č. 431; BZO 1982/83, č. 158; *Frolík – Kalferst – Sigl 1984:* 9, č. 53; *Sigl – Vokolek 1986:* 18, č. 87.

č. 114; **Rodov – Smiřice:** pol.: parc.č. 912/4, Zderaz, areál sila, u dvora; **okr.:** HK; **přeslok.:** 1; **lok.:** 424 : 74; 425 : 73; 416 : 64; 415 : 64; **mapa:** ZM10 13-22-13; **č. mak.:** 41; **č. komp.:** 2; **kult.:** LnK; **akt.:** sídlištní; **areál:** sídlišťe rovinné; **obj.:** žlab, chata, jámy, pec; **nál.:** zlomky keramiky, zvířecí kosti; **akce:** záchranný výzkum Kalferst, Vokolek; **rok:** 1991; **dalkult.:** vypíchaná, slezskoplatěnická; **ulož.:** M HK; **lit.:** BZO 1990/92, č. 1604; *Kalferst 1991–1992b:* 47–51; *Duška 1898;* *Stocký 1926;* *Šnajdr 1891;* *Vencl 1978.*

č. 115; **Rodov Trotina:** pol.: parc.č. 341/1, 343/1; **okr.:** HK; **přeslok.:** 1; **lok.:** 282 : 15; **mapa:** ZM10 13-22-13; **č. mak.:** 42; **č. komp.:** 1; **kult.:** LnK; **akt.:** sídlištní; **areál:** sídlišťe rovinné; **obj.:** neurčeno; **nál.:** zlomky keramiky, mazanice, ŠI; **akce:** sběr Boček; **rok:** 1986; **dalkult.:** slezskoplatěnická, latén, středověk; **ulož.:** M HK př.č. 82/87; **lit.:** *Kalferst – Sigl – Vokolek 1987:* 22, č. 144; BZO 1986/87, č. 473.

č. 122; **Rodov Trotina:** pol.: „v probírce trotinské“; pole J. Holuba; **okr.:** HK; **přeslok.:** 3; **lok.:** x; **mapa:** x; **č. mak.:** x; **č. komp.:** x; **kult.:** LnK; **akt.:** sídlištní; **areál:** sídlišťe rovinné; **obj.:** jámy; **nál.:** keramika; **akce:** x; **rok:** x; **dalkult.:** x; **ulož.:** M HK, M Jaroměř; **lit.:** *Duška 1898:* 43; *Šimák 1932;* *Poche 1937;* *Stocký 1926:* 165; *Preidel s. d.:* 18.

č. 265; **Rohoznice:** pol.: Maternovo pole; **okr.:** JC; **přeslok.:** 1; **lok.:** 180 : 298; 190 : 300; 198 : 295; **mapa:** ZM10 13-22-01; **č. mak.:** 111; **č. komp.:** 1; **kult.:** LnK; **akt.:** neurčeno; **areál:** bnrl; **obj.:** neurčeno; **nál.:** zlomky keramiky; **akce:** L. Vlček; **rok:** x; **dalkult.:** vypíchaná; **ulož.:** M Hořice inv.č. 13545, 13549, 13554, 13542; **lit.:** *Filip 1947:* 285.

č. 179; **Rosice:** pol.: cihelna A; **okr.:** CR; **přeslok.:** 1; **lok.:** 96 : 48; 92 : 51; 93 : 64; 99 : 61; **mapa:** ZM10 13-42-20; **č. mak.:** 68; **č. komp.:** 1; **kult.:** LnK; **akt.:** sídlištní; **areál:** sídlišťe rovinné; **obj.:** kúlové jamky, část sila; **nál.:** zlomky keramiky, mazanice, uhlíky; **akce:** záchranný výzkum; **rok:** 1996; **dalkult.:** nálevkovité poháry, slezskoplatěnická; **ulož.:** M Chrudim, M Rychnov n. K. př.č. 365–367/96; **lit.:** *Beková 1998a:* 11, č. 4; *1998b:* 54–61; *Vokolek 1977b:* 29–34; BZO 1996/97, č. 855.

č. 180; **Rosice:** pol.: parc.č. 687, 688/2; naleziště III; **okr.:** CR; **přeslok.:** 1; **lok.:** 162 : 49; 168 : 54; 171 : 49; 169 : 48; **mapa:** ZM10 13-42-20; **č. mak.:** 69; **č. komp.:** 1; **kult.:** LnK; **akt.:** neurčeno; **areál:** bnrl; **obj.:** neurčeno; **nál.:** zlomky keramiky; **akce:** sběr Kalferst, Sigl, Vokolek; **rok:** 1985; **dalkult.:** středověk; **ulož.:** M HK př.č. 74–77/85; **lit.:** *Sigl – Vokolek 1986:* 19, č. 93; BZO 1984/85, č. 433; *Květina 2001b:* 682–703.

- č. 181; **Rosice**; **pol.**: parc.č. 166, 167; **okr.**: CR; **přeslok.**: 1; **lok.**: 164 : 93; **mapa**: ZM10 13-42-20; **č. mak.**: 69; **č. komp.**: 2; **kult.**: LnK; **akt.**: neurčeno; **areál**: bnrl; **obj.**: neurčeno; **nál.**: zlomky keramiky, mazanice; **akce**: x; **rok**: 1959; **dalkult.**: vypíchaná, slezskoplatěnická, středověk; **ulož.**: M Chrast; **lit.**: *Frolík 1989*: 39; *Května 2001b*: 682–703.
- č. 150; **Rosice n. Labem**; **pol.**: x; **okr.**: PU; **přeslok.**: 5; **lok.**: x; **mapa**: x; **č. mak.**: x; **č. komp.**: x; **kult.**: LnK; **akt.**: neurčeno; **areál**: bnrl; **obj.**: neurčeno; **nál.**: neurčeno; **akce**: x; **rok**: x; **dalkult.**: x; **ulož.**: M Pardubice; **lit.**: nepubl. nálezy.
- č. 123; **Rosnice**; **pol.**: „kolem kovárny“ u čp. 50, Hamplovo pole, pozemek J. Sokoláře, písniček za kovárnou, parc.č. 1; **okr.**: HK; **přeslok.**: 3; **lok.**: x; **mapa**: x; **č. mak.**: x; **č. komp.**: x; **kult.**: LnK; **akt.**: sídlištní; **areál**: sídliště rovinné; **obj.**: neurčeno; **nál.**: keramika, přesleny, šípka; **akce**: sbírka Tuhého; **rok**: x; **dalkult.**: latén, doba římská; **ulož.**: M HK; **lit.**: *Kronika obce Rosnic III/1*, 17, 55, 59, 60, 63; *Bačová 1994*: 158–166.
- č. 182; **Řestoky**; **pol.**: parc.č. 102, 119; naleziště 2; **okr.**: CR; **přeslok.**: 1; **lok.**: 367 : 112; 362 : 116; 363 : 123; 370 : 119; **mapa**: ZM10 13-42-19; **č. mak.**: 70; **č. komp.**: 1; **kult.**: LnK; **akt.**: neurčeno; **areál**: bnrl; **obj.**: neurčeno; **nál.**: zlomky keramiky, zlomky kamenných nástrojů; **akce**: sběr Sigl, Vávra; **rok**: 1985; **dalkult.**: latén, hradištní, středověk; **ulož.**: M HK př.č. 100/85; **lit.**: BZO 1984/85, č. 442a; *Sigl – Vokolek 1986*: 19, č. 97; *Května 2001b*: 682–703.
- č. 183; **Řestoky**; **pol.**: parc.č. 348; naleziště 7; **okr.**: CR; **přeslok.**: 1; **lok.**: 357 : 60; 354 : 67; 351 : 71; 356 : 67; **mapa**: ZM10 13-42-19; **č. mak.**: 70; **č. komp.**: 2; **kult.**: LnK; **akt.**: neurčeno; **areál**: bnrl; **obj.**: neurčeno; **nál.**: neurčeno; **akce**: sběr Kalferst, Sigl, Vokolek; **rok**: 1986; **dalkult.**: neolit; **ulož.**: M HK př.č. 140/86; **lit.**: *Sigl – Vokolek 1986*: 3–25; *Května 2001b*: 682–703.
- č. 184; **Řestoky**; **pol.**: parc.č. 194; naleziště 3; k. ú. Zájezdec; **okr.**: CR; **přeslok.**: 1; **lok.**: 419 : 150; 421 : 156; 426 : 152; 431 : 167; 337 : 162; 442 : 172; **mapa**: ZM10 13-42-19; **č. mak.**: 71; **č. komp.**: 1; **kult.**: LnK; **akt.**: sídlištní; **areál**: sídliště rovinné; **obj.**: neurčeno; **nál.**: zlomky keramiky, ŠI, zlomek drtidla, mazanice; **n.v.**: 260–262 m; **vzdálenost od vodního zdroje**: 160; **orientace vodního zdroje**: SZ; **převýšení od vodního zdroje**: 5; **morfologie**: rovina; **svazitost**: 0,92°; **orientace svahu**: 0; **akce**: sběr Kalferst, Sigl, Vokolek; **rok**: 1986; **dalkult.**: slezskoplatěnická, hradištní; **ulož.**: M HK př.č. 136/86; **lit.**: BZO 1986/87, č. 393a; *Kalferst – Sigl – Vokolek 1987*: 18, č. 113; *Května 2001b*: 682–703.
- č. 266; **Sběř**; **pol.**: S okraj k. ú. Sběř, po obou stranách ze Sběře do Vysokého Veselí; **okr.**: JC; **přeslok.**: 1; **lok.**: 220 : 36; 231 : 32; 224 : 13; 215 : 22; **mapa**: ZM10 13-21-07; **č. mak.**: 112; **č. komp.**: 1; **kult.**: LnK; **akt.**: sídlištní; **areál**: sídliště rovinné; **obj.**: objekty (11); **nál.**: keramika, mazanice; **akce**: povrchový sběr Ulrychová; **rok**: 1994; **dalkult.**: vypíchaná; **ulož.**: M Jičín 69–70/94, 74–75/94; **lit.**: *Ulrychová 1995*: 18, č. 26; BZO 1993/95, č. 1371.
- č. 355; **Semonice – Černožice**; **pol.**: parc.č. 599; **okr.**: NA; **přeslok.**: 1; **lok.**: 128 : 99; 134 : 105; 138 : 103; 138 : 100; 134 : 94; **mapa**: ZM10 13-22-09; **č. mak.**: 6; **č. komp.**: 4; **kult.**: LnK; **akt.**: neurčeno; **areál**: bnrl; **obj.**: neurčeno; **nál.**: zlomky keramiky, ŠI; **akce**: sběr Boček; **rok**: 1987; **dalkult.**: vypíchaná, slezskoplatěnická, halštát; **ulož.**: M HK př.č. 201–202/88; **lit.**: *Pavla – Vokolek 1992*: 41–87; *Kalferst – Sigl – Vokolek 1989*: 17, č. 120.
- č. 356; **Semonice – Černožice**; **pol.**: parc.č. 605; **okr.**: NA; **přeslok.**: 1; **lok.**: 115 : 78; 120 : 89; 123 : 86; 118 : 78; **mapa**: ZM10 13-22-09; **č. mak.**: 6; **č. komp.**: 5; **kult.**: LnK; **akt.**: neurčeno; **areál**: bnrl; **obj.**: neurčeno; **nál.**: zlomky keramiky, mazanice, ŠI; **akce**: sběr Boček; **rok**: 1987; **dalkult.**: slezskoplatěnická; **ulož.**: M HK př.č. 108/89; **lit.**: *Kalferst – Sigl – Vokolek 1990*: 16, č. 135; BZO 1990/92, č. 1654.
- č. 357; **Semonice – Černožice**; **pol.**: pole mezi silnicí do Jaroměře a objektem JZD; **okr.**: NA; **přeslok.**: 1; **lok.**: 123 : 93; 115 : 77; 131 : 73; **mapa**: ZM10 13-22-09; **č. mak.**: 6; **č. komp.**: 6; **kult.**: LnK; **akt.**: neurčeno; **areál**: bnrl; **obj.**: neurčeno; **nál.**: zlomky keramiky, zlomky broušených nástrojů, ŠI, mazanice; **akce**: sběr Boček; **rok**: 1987; **dalkult.**: vypíchaná, KLPP, latén, středověk; **ulož.**: M HK př.č. 148/88; **lit.**: nepubl. nálezy.
- č. 358; **Semonice**; **pol.**: katastr obce; **okr.**: NA; **přeslok.**: 4; **lok.**: x; **mapa**: x; **č. mak.**: x; **č. komp.**: x; **kult.**: LnK; **akt.**: sídlištní; **areál**: sídliště rovinné; **obj.**: neurčeno; **nál.**: neurčeno; **akce**: nález Šnajdr; **rok**: 1896; **dalkult.**: eneolit, středověk; **ulož.**: x; **lit.**: *Stocký 1926*: 165; *Příč 1899*: 203–215; *Poche 1937*.
- č. 124; **Sendražice**; **pol.**: x; **okr.**: HK; **přeslok.**: 5; **lok.**: x; **mapa**: x; **č. mak.**: x; **č. komp.**: x; **kult.**: LnK; **akt.**: neurčeno; **areál**: bnrl; **obj.**: neurčeno; **nál.**: BI; **akce**: x; **rok**: x; **dalkult.**: eneolit, lužická slezskoplatěnická; **ulož.**: x; **lit.**: Pamětní kniha pro obec Sendražice, 52–53; *Bačová 1994*: 174.
- č. 125; **Skrývany**; **pol.**: písečník p. Dršaty, písniček na rovině u Cidlíny; **okr.**: HK; **přeslok.**: 3; **lok.**: x; **mapa**: x; **č. mak.**: x; **č. komp.**: x; **kult.**: LnK; **akt.**: sídlištní; **areál**: sídliště rovinné; **obj.**: jámy; **nál.**: keramika, BI, ŠI; **akce**: x; **rok**: x; **dalkult.**: vypíchaná; **ulož.**: M Nový Bydžov; **lit.**: *Stocký 1908–1910*: 166; *1926*: 165; *Prokop 1910*: 10–13; *Šimák 1932*; *Koudelka 1908*; *Preidel s. d.*: 21.
- č. 267; **Slatiny**; **pol.**: x; **okr.**: JC; **přeslok.**: 5; **lok.**: x; **mapa**: x; **č. mak.**: x; **č. komp.**: x; **kult.**: LnK; **akt.**: sídlištní; **areál**: sídliště rovinné; **obj.**: neurčeno; **nál.**: zlomky keramiky; **akce**: x; **rok**: x; **dalkult.**: x; **ulož.**: M Jičín 31; **lit.**: *Preidel s. d.*: 13.
- č. 268; **Slavhostice**; **pol.**: parc.č. 131, 267, pozemek p. Hrdého; **okr.**: JC; **přeslok.**: 2; **lok.**: x; **mapa**: x; **č. mak.**: x; **č. komp.**: x; **kult.**: LnK; **akt.**: sídlištní; **areál**: sídliště rovinné; **obj.**: jámy; **nál.**: keramika, BI, ŠI; **akce**: povrchový průzkum Šolle; **rok**: 1940; **dalkult.**: vypíchaná, únětická, doba římská; **ulož.**: M Kopicadlo A336, 342, 343, 344, 345, 346; převedeno do M Jičín; **lit.**: *Charvátová – Spurný – Venclová 1992*: 188; *Preidel s. d.*: 13; BZO 1968, 149.
- č. 126; **Smiřice**; **pol.**: parc.č. 149/2, stavba Dřevony, JV od nádraží; **okr.**: HK; **přeslok.**: 1; **lok.**: 435 : 85; **mapa**: ZM10 13-22-13; **č. mak.**: 41; **č. komp.**: 3; **kult.**: LnK; **akt.**: sídlištní; **areál**: sídliště rovinné; **obj.**: neurčeno; **nál.**:

zlomky keramiky, mazanice, kamenné nástroje, ŠI; **akce:** záchranný výzkum; **rok:** 1973; **dalkult.:** x; **ulož.:** M HK př.č. 59/73; **lit.:** *Pavla – Vokolek 1992:* 41–87; BZO 1973, 179.

č. 127; **Smiřice; pol.:** Smiřičky, žel. trať, Vroubkův kopec; **okr.:** HK; **přeslok.:** 3; **lok.:** x; **mapa:** x; **č. mak.:** 41; **č. komp.:** 4; **kult.:** LnK; **akt.:** sídlištní; **areál:** sídliště rovinné; **obj.:** jámy; **nál.:** zlomky keramiky, kosti; **akce:** záchranný výzkum Petera; **rok:** 1858; **dalkult.:** halštatská, hradištní; **ulož.:** x; **lit.:** *Sklenář 1992:* 234.

č. 128; **Smiřice; pol.:** Zderaz dvůr; **okr.:** HK; **přeslok.:** 3; **lok.:** x; **mapa:** x; **č. mak.:** 41; **č. komp.:** 5; **kult.:** LnK; **akt.:** sídlištní; **areál:** sídliště rovinné; **obj.:** jámy; **nál.:** keramika; **akce:** x; **rok:** x; **dalkult.:** x; **ulož.:** x; **lit.:** *Šubrt 1949:* 7–9; *Neustupný 1932–1933:* 24–32; *Niederle 1894:* 257–275, 353–359; *Šimák 1932; Preidel s. d.:* 18; *Zouzal 1908:* 61–65, 183–185.

č. 129; **Smiřice; pol.:** Hankova třída, čp. 56; **okr.:** HK; **přeslok.:** 2; **lok.:** x; **mapa:** ZM10 13-22-13; **č. mak.:** 44; **č. komp.:** 1; **kult.:** LnK; **akt.:** sídlištní; **areál:** sídliště rovinné; **obj.:** objekty; **nál.:** zlomky keramiky, ŠI, mazanice, BI, pazourek; **akce:** záchranný výzkum; **rok:** 1973; **dalkult.:** vypíchaná; **ulož.:** M HK př.č. 27–28/73; **lit.:** BZO 1973, č. 179b.

č. 130; **Smiřice; pol.:** parc.č. 926, 819, 937/1,3 (439/8,10 k. ú. Rodov); naleziště III; **okr.:** HK; **přeslok.:** 1; **lok.:** 283 : 70; 299 : 30; 304 : 25; 292 : 8; **mapa:** ZM10 13-22-13; **č. mak.:** 45; **č. komp.:** 1; **kult.:** LnK; **akt.:** sídlištní; **areál:** sídliště rovinné; **obj.:** neurčeno; **nál.:** zlomky keramiky, ŠI, BI, zlomky drtel, mazanice; **akce:** sběr Boček; **rok:** 1986; **dalkult.:** slezskoplatěnická, středověk; **ulož.:** M HK př.č. 78–81/87; **lit.:** *Kalferst – Sigl – Vokolek 1987:* 21, č. 133; BZO 1986/87, č. 417a.

č. 131; **Smiřice; pol.:** u nádraží; **okr.:** HK; **přeslok.:** 3; **lok.:** x; **mapa:** x; **č. mak.:** x; **č. komp.:** x; **kult.:** LnK; **akt.:** neurčeno; **areál:** bnrl; **obj.:** neurčeno; **nál.:** nádoby 3; **akce:** vykopal K. Vorel; **rok:** 1944; **dalkult.:** x; **ulož.:** M Smiřice; **lit.:** Pamětní kniha města Smiřic 208; *Bačová 1994:* 182.

č. 132; **Smiřice; pol.:** x; **okr.:** HK; **přeslok.:** 5; **lok.:** x; **mapa:** x; **č. mak.:** x; **č. komp.:** x; **kult.:** LnK; **akt.:** sídlištní; **areál:** sídliště rovinné; **obj.:** neurčeno; **nál.:** kosti diluviálních zvířat; **akce:** x; **rok:** x; **dalkult.:** paleolit, vypíchaná, lužická, latén; **ulož.:** x; **lit.:** Pamětní kniha města Smiřic, 65–70; *Bačová 1994:* 181.

č. 269; **Sobčice; pol.:** Bezděkov; hon A VI a, b; **okr.:** JC; **přeslok.:** 1; **lok.:** 316 : 249; 322 : 256; 359 : 234; 343 : 210; **mapa:** ZM10 13-21-03; **č. mak.:** 113; **č. komp.:** 1; **kult.:** LnK; **akt.:** sídlištní; **areál:** sídliště rovinné; **obj.:** objekty, jámy (3); **nál.:** keramika, BI, ŠI; **akce:** sběr Vokolek; **rok:** 1960; **dalkult.:** vypíchaná; **ulož.:** M HK inv.č. 17 436–506; **lit.:** *Vencl 1963:* 3–63; *Kamenická 1980; Šneidrová 1955:* 149–155; *Justová 1968; Koutecký 1965:* 584–604.

č. 270; **Sobčice; pol.:** na V při polní cestě k Ostroměři; hon B V a; Nádvoříkův písečník; parc.č. 184, 186; **okr.:** JC; **přeslok.:** 1; **lok.:** 464 : 219; 469 : 226; 28 : 214; 20 : 208; **mapa:** ZM10 13-21-03; **č. mak.:** 113; **č. komp.:** 2; **kult.:** LnK; **akt.:** sídlištní; **areál:** sídliště rovinné; **obj.:** objekty, kúlové jamky; **nál.:** keramika, mazanice, kosti, uhlíky; **akce:** záchranný výzkum J. Sigl; **rok:** 1954; **dalkult.:** lužická, slezskoplatěnická; **ulož.:** M Hořice, M HK; **lit.:** *Šneidrová 1955:* 149–155, 174–175; *Motýková 1973:* 235–271.

č. 133; **Sovětice; pol.:** parc.č. 365/1,2; 367/1; 368/3; **okr.:** HK; **přeslok.:** 1; **lok.:** 344 : 144; 348 : 148; 352 : 140; 346 : 139; **mapa:** ZM10 13-22-11; **č. mak.:** 46; **č. komp.:** 1; **kult.:** LnK; **akt.:** neurčeno; **areál:** bnrl; **obj.:** neurčeno; **nál.:** zlomky keramiky; **akce:** sběr; **rok:** 1984; **dalkult.:** středověk; **ulož.:** M HK př.č. 13/85; **lit.:** *Kalferst – Sigl 1985:* 17, č. 91; BZO 1984/85, č. 462e.

č. 134; **Sovětice; pol.:** parc.č. 388/2, 3, 8; (k. ú. Čištěves parc.č. 194); **okr.:** HK; **přeslok.:** 2; **lok.:** x; **mapa:** x; **č. mak.:** 47; **č. komp.:** 1; **kult.:** LnK; **akt.:** neurčeno; **areál:** bnrl; **obj.:** neurčeno; **nál.:** zlomky keramiky; **akce:** sběr; **rok:** 1984; **dalkult.:** x; **ulož.:** M HK př.č. 14/85; 216/84; **lit.:** *Kalferst – Sigl 1985:* 16, č. 88; BZO 1984/85, č. 462a.

č. 135; **Sovětice; pol.:** parc.č. 411; **okr.:** HK; **přeslok.:** 1; **lok.:** 354 : 80; 355 : 88; 359 : 83; 370 : 74; 360 : 71; **mapa:** ZM10 13-22-11; **č. mak.:** 47; **č. komp.:** 2; **kult.:** LnK; **akt.:** neurčeno; **areál:** bnrl; **obj.:** neurčeno; **nál.:** zlomky keramiky; **akce:** sběr; **rok:** 1984; **dalkult.:** x; **ulož.:** M HK př.č. 14/85; **lit.:** *Kalferst – Sigl 1985:* 17, č. 92.

č. 136; **Sovětice; pol.:** parc.č. 404/1; 441; 442; 443/1–2; 446; **okr.:** HK; **přeslok.:** 1; **lok.:** 377 : 133; 378 : 135; 382 : 135; 401 : 108; 396 : 105; **mapa:** ZM10 13-22-11; **č. mak.:** 48; **č. komp.:** 1; **kult.:** LnK; **akt.:** neurčeno; **areál:** bnrl; **obj.:** neurčeno; **nál.:** zlomky keramiky, ŠI; **akce:** sběr Urban; **rok:** 1975; **dalkult.:** vypíchaná; **ulož.:** M HK př.č. 124/75; **lit.:** nepubl. nálezy.

č. 151; **Staré Jesenčany; pol.:** parc.č. 343, 346, 347/1, 348, 351; naleziště III; **okr.:** PU; **přeslok.:** 1; **lok.:** 220 : 212; 225 : 212; 226 : 208; 220 : 208; **mapa:** ZM10 13-42-07; **č. mak.:** 53; **č. komp.:** 1; **kult.:** LnK; **akt.:** neurčeno; **areál:** bnrl; **obj.:** neurčeno; **nál.:** zlomky keramiky, ŠI, mazanice, BI; **akce:** sběr Šafař, Vokolek; **rok:** 1991; **dalkult.:** vypíchaná, středověk; **ulož.:** M HK př.č. 152–153/89; **lit.:** *Kalferst – Sigl – Vokolek 1990:* 17, č. 135; BZO 1990/92, č. 1732.

č. 324; **Staré Město u Moravské Třebové; pol.:** naleziště 1a; **okr.:** SY; **přeslok.:** 1; **lok.:** 126 : 136; 136 : 141; 154 : 115; 142 : 113; **mapa:** ZM10 14-43-11; **č. mak.:** 140; **č. komp.:** 1; **kult.:** LnK; **akt.:** sídlištní; **areál:** sídliště rovinné; **obj.:** objekty; **nál.:** keramika (13), zlomek kopytovitého klínu (1), ŠI (1), zlomek pískovcového brousku (1); **akce:** sběr Vích; **rok:** 2000–2001; **dalkult.:** pravěk, středověk; **ulož.:** x; **lit.:** *Vích 2001:* 51, č. 122; *2002a:* 29, č. 74;

č. 325; **Staré Město u Moravské Třebové; pol.:** naleziště 1b; **okr.:** SY; **přeslok.:** 1; **lok.:** 144 : 130; 148 : 132; 159 : 116; 154 : 115; **mapa:** ZM10 14-43-11; **č. mak.:** 140; **č. komp.:** 2; **kult.:** LnK; **akt.:** sídlištní; **areál:** sídliště rovinné; **obj.:** neurčeno; **nál.:** sekerka (1); **akce:** sběr Vích; **rok:** 2000; **dalkult.:** středověk; **ulož.:** x; **lit.:** *Vích 2001:* 51, č. 123.

- č. 137; **Stěžery**; **pol.:** pole p. Červinky u hřbitova, parc.č. 299; **okr.:** HK; **přeslok.:** 3; **lok.:** x; **mapa:** x; **č. mak.:** x; **č. komp.:** x; **kult.:** LnK; **akt.:** sídlištní; **areál:** sídliště rovinné; **obj.:** jámy (5); **nál.:** keramika, BI, ŠI, drtidla, mazanice; **akce:** výzkum; **rok:** 1903; **dalkult.:** vypíchaná; **ulož.:** M HK; **lit.:** *Domečka – Žaloudek*: III., 346–347; Pamětní kniha obce Stěžery, 7–8; *Bačová 1994*: 187; *Šimák 1932*; *Stocký 1926*: 165; *Preidel s. d.:* 18; *Domečka 1904*: 249.
- č. 185; **Stičany**; **pol.:** parc.č. 76–80; naleziště 1; **okr.:** CR; **přeslok.:** 1; **lok.:** 256 : 273; 268 : 287; 273 : 270; 278 : 269; 281 : 280; 285 : 276; **mapa:** ZM10 13-42-14; **č. mak.:** 72; **č. komp.:** 1; **kult.:** LnK; **akt.:** neurčeno; **areál:** bnrl; **obj.:** neurčeno; **nál.:** zlomky keramiky, spálené kosti; **akce:** sběr Frolík, Boháčová; **rok:** 1989; **dalkult.:** nálevkovité poháry, lužická, slezskoplatěnická, doba římská, hradištní, středověk; **ulož.:** M HK př.č. 165–6/90; **lit.:** *Kalferst – Sigl – Vokolek 1991–1992*: 26, č. 205; BZO 1990/92, č. 1752.
- č. 138; **Stračov**; **pol.:** parc.č. 112/10; SV svah návrší obce, mezi silnicemi; průkop plynovodu trasa HK–JC; **okr.:** HK; **přeslok.:** 2; **lok.:** x; **mapa:** ZM10 13-21-15; **č. mak.:** 49; **č. komp.:** 1; **kult.:** LnK; **akt.:** sídlištní; **areál:** sídliště rovinné; **obj.:** 10 objektů; **nál.:** keramika, mazanice; **akce:** záchranný výzkum; **rok:** 1975/76; **dalkult.:** x; **ulož.:** M HK př.č. 2–5/76; **lit.:** *Sigl – Vokolek 1977*: 5, č. 3; BZO 1976/77, č. 390; *Domečka – Žaloudek*: IV., 116–118; *Kamenická 1980*; *Vokolek – Sigl 1982*: 591–598.
- č. 139; **Stračov**; **pol.:** parc.č. 121; průkop plynovodu; **okr.:** HK; **přeslok.:** 2; **lok.:** x; **mapa:** ZM10 13-21-15; **č. mak.:** 49; **č. komp.:** 2; **kult.:** LnK; **akt.:** sídlištní; **areál:** sídliště rovinné; **obj.:** jáma; **nál.:** keramika; **akce:** záchranný výzkum; **rok:** 1975/76; **dalkult.:** x; **ulož.:** M HK př.č. 2–5/76; **lit.:** *Sigl – Vokolek 1977*: 5, č. 4; BZO 1976/77, č. 390; *Domečka – Žaloudek*: IV., 116–118; *Kamenická 1980*; *Vokolek – Sigl 1982*: 591–598.
- č. 271; **Sřevač**; **pol.:** čp. 43; **okr.:** JC; **přeslok.:** 2; **lok.:** x; **mapa:** x; **č. mak.:** x; **č. komp.:** x; **kult.:** LnK; **akt.:** sídlištní; **areál:** sídliště rovinné; **obj.:** neurčeno; **nál.:** zlomky keramiky, břidlicový vývrtek; **akce:** x; **rok:** x; **dalkult.:** x; **ulož.:** M Jičín inv.č. 51–59; **lit.:** nepubl. nálezy.
- č. 292; **Světlá nad Sázavou**; **pol.:** x; **okr.:** HB; **přeslok.:** 5; **lok.:** x; **mapa:** x; **č. mak.:** x; **č. komp.:** x; **kult.:** LnK; **akt.:** sídlištní; **areál:** sídliště rovinné; **obj.:** neurčeno; **nál.:** neurčeno; **akce:** x; **rok:** před r. 1978; **dalkult.:** neolit; **ulož.:** x; **lit.:** *Pleiner – Rybová 1978*: mapa I; *Rous 1981*.
- č. 272; **Šárovcová Lhota**; **pol.:** x; **okr.:** JC; **přeslok.:** 5; **lok.:** x; **mapa:** x; **č. mak.:** x; **č. komp.:** x; **kult.:** LnK; **akt.:** neurčeno; **areál:** bnrl; **obj.:** neurčeno; **nál.:** keramika (75); **akce:** x; **rok:** x; **dalkult.:** x; **ulož.:** M Hořice př.č. 11/88; **lit.:** nepubl. nálezy.
- č. 329; **Tisová**; **pol.:** naleziště XXII; parc.č. 411/1; **okr.:** ÚO; **přeslok.:** 1; **lok.:** 190 : 289; 195 : 293; 200 : 288; 197 : 284; **mapa:** ZM10 14-31-19; **č. mak.:** 143; **č. komp.:** 1; **kult.:** LnK; **akt.:** neurčeno; **areál:** bnrl; **obj.:** neurčeno; **nál.:** zlomky keramiky, ŠI, BI, otloukač; **akce:** sběr Vích; **rok:** 1996–1999; **dalkult.:** mezolit, vypíchaná, středověk; **ulož.:** M HK př.č. 73–78, 144/99; **lit.:** *Kalferst – Sigl – Vokolek 1999*: 23, č. 214.
- č. 186; **Topol**; **pol.:** parc.č. 86/1,2, 96/6, 98, 99, 104; bývalá pískovna; Pumberka; k. ú. Chrudim parc.č. 2441/3; **okr.:** CR; **přeslok.:** 1; **lok.:** 180 : 88; 173 : 97; 174 : 104; 178 : 103; 184 : 99; 185 : 90; **mapa:** ZM10 13-42-13; **č. mak.:** 62; **č. komp.:** 4; **kult.:** LnK; **akt.:** neurčeno; **areál:** bnrl; **obj.:** neurčeno; **nál.:** zlomky keramiky, mazanice, ŠI; **akce:** sběr Boček; **rok:** 1986; **dalkult.:** halštatská, středověk; **ulož.:** M HK př.č. 26–27/87; **lit.:** *Kalferst – Sigl – Vokolek 1987*: 22, č. 143; BZO 1986/87, č. 472a.
- č. 187; **Topol**; **pol.:** parc.č. 248, 242/1, 250, 265; k. ú. Tuněchody parc.č. 507–509; **okr.:** CR; **přeslok.:** 1; **lok.:** 345 : 194; 353 : 221; 368 : 228; 359 : 199; 354 : 189; **mapa:** ZM10 13-42-13; **č. mak.:** 73; **č. komp.:** 1; **kult.:** LnK; **akt.:** sídlištní; **areál:** sídliště rovinné; **obj.:** neurčeno; **nál.:** zlomky keramiky, ŠI, zlomky kamenných nástrojů; **akce:** sběr Vokolek, Vávra; **rok:** 1984; **dalkult.:** neolit, vypíchaná, slezskoplatěnická, středověk; **ulož.:** M HK př.č. 27–29/79, 60–62/81, 78/81, 59/81, 139/84; **lit.:** *Pavlu – Vokolek 1992*: 41–87; BZO 1978/79, č. 384b; *Sigl – Vokolek 1980*: 3, č. 26; *Květina 2001b*: 682–703.
- č. 140; **Třebechovice**; **pol.:** x; **okr.:** HK; **přeslok.:** 5; **lok.:** x; **mapa:** x; **č. mak.:** x; **č. komp.:** x; **kult.:** LnK; **akt.:** sídlištní; **areál:** sídliště rovinné; **obj.:** neurčeno; **nál.:** neurčeno; **akce:** x; **rok:** x; **dalkult.:** x; **ulož.:** M HK, M Náchod; **lit.:** *Stocký 1926*: 165; *Preidel s. d.:* 17.
- č. 152; **Třebovice**; **pol.:** parc.č. 167, 167, 173, 177/4; naleziště III; **okr.:** PU; **přeslok.:** 1; **lok.:** 64 : 121; **mapa:** ZM10 13-42-07; **č. mak.:** 54; **č. komp.:** 1; **kult.:** LnK; **akt.:** neurčeno; **areál:** bnrl; **obj.:** neurčeno; **nál.:** zlomky keramiky, zlomek kamenné sekery; **akce:** sběr Sigl, Vokolek; **rok:** 1986; **dalkult.:** vypíchaná, středověk; **ulož.:** M HK př.č. 109/86; 114/85; **lit.:** BZO 1986/87, č. 478a; *Sigl – Vokolek 1986*: 22, č. 117; *Kalferst – Sigl – Vokolek 1987*: 23, č. 150.
- č. 273; **Třebovětky**; **pol.:** parc.č. 307/1–4, 312/9–12, 316/2–6, 317, 319; „V blatečkách“, „Za rašovicemi“, na poli p. Hlavatého, F. Klečka; **okr.:** JC; **přeslok.:** 1; **lok.:** 316 : 279; 326 : 274; 321 : 273; 311 : 273; **mapa:** ZM10 13-22-06; **č. mak.:** 114; **č. komp.:** 1; **kult.:** LnK; **akt.:** sídlištní; **areál:** sídliště rovinné; **obj.:** jámy (2); **nál.:** zlomky keramiky, mazanice, ŠI, BI; **akce:** sběr Vích; **rok:** 1994; **dalkult.:** vypíchaná, lužická, latén; **ulož.:** M HK př.č. 85–87/97, 49/70; **lit.:** *Pavlu – Vokolek 1992*: 41–87; *Vích – Vokolek 1997*: 3–27; *Mangel 1999*: 92, č. 18; BZO 1970, 155; *Strnad 1920*: 139–140; *Kamenická 1980*.
- č. 274; **Třebovětky**; **pol.:** parc.č. 83, 85; k. ú. Cerekvice 271, 272/1; „U kamenné cesty“; **okr.:** JC; **přeslok.:** 1; **lok.:** 398 : 159; 399 : 116; 403 : 124; 412 : 121; **mapa:** ZM10 13-22-06; **č. mak.:** 115; **č. komp.:** 1; **kult.:** LnK; **akt.:** sídlištní

- ni; **areál:** sídliště rovinné; **obj.:** neurčeno; **nál.:** zlomek drtidla, keramika; **akce:** sběr Kalferst; **rok:** 1986; **dalkult.:** středověk; **ulož.:** M HK př.č. 150/86; **lit.:** BZO 1986/87, č. 479a; *Kalferst – Sigl – Vokolek 1987:* 23, č. 154.
- č. 188; **Třibřichy; pol.:** parc.č. 74; naleziště 2; **okr.:** CR; **přeslok.:** 1; **lok.:** 67 : 203; 68 : 201; 70 : 205; 73 : 203; **mapa:** ZM10 13-42-12; **č. mak.:** 74; **č. komp.:** 1; **kult.:** LnK; **akt.:** sídlištní; **areál:** sídliště rovinné; **obj.:** neurčeno; **nál.:** zlomky keramiky, mazanice; **akce:** sběr Frolík, Kalferst, Sigl, Vávra, Vokolek; **rok:** 1984; **dalkult.:** středověk; **ulož.:** M HK př.č. 190/84; **lit.:** *Kalferst – Sigl 1985:* 19, č. 106; BZO 1984/85, č. 520; *Kvěтина 2001b:* 682–703.
- č. 189; **Tuněchody; pol.:** parc.č. 569/3; cihelna p. Slavíka; **okr.:** CR; **přeslok.:** 1; **lok.:** 413 : 357; 430 : 372; 448 : 363; 422 : 341; **mapa:** ZM10 13-42-13; **č. mak.:** 75; **č. komp.:** 1; **kult.:** LnK; **akt.:** neurčeno; **areál:** bnrl; **obj.:** neurčeno; **nál.:** keramika; **akce:** sběr; **rok:** x; **dalkult.:** x; **ulož.:** x; **lit.:** *Hanus 1926:* 12; *Kvěтина 2001b:* 682–703.
- č. 190; **Tuněchody; pol.:** parc.č. 253, 254; naleziště 5., „Bodlavečky“; **okr.:** CR; **přeslok.:** 1; **lok.:** 216 : 351; 217 : 356; 223 : 350; 224 : 357; **mapa:** ZM10 13-42-13; **č. mak.:** 75; **č. komp.:** 2; **kult.:** LnK; **akt.:** sídlištní; **areál:** sídliště rovinné; **obj.:** neurčeno; **nál.:** neurčeno; **akce:** sběr; **rok:** 1979; **dalkult.:** latén; **ulož.:** M HK; **lit.:** *Pavla – Vokolek 1992:* 41–87; BZO 1978/79, č. 402; *Sigl – Vokolek 1980:* 2, č. 15; *Kvěтина 2001b:* 682–703.
- č. 295; **Turnov; pol.:** „Na nabnu“, „Na tobolce“; **okr.:** SE; **přeslok.:** 1; **lok.:** 10 : 234; 11 : 245; 26 : 244; 23 : 234; **mapa:** ZM10 03-32-23; **č. mak.:** 122; **č. komp.:** 1; **kult.:** LnK; **akt.:** sídlištní; **areál:** sídliště rovinné; **obj.:** neurčeno; **nál.:** keramika, BI, ŠI, zuhelnatělé zrní, mazanice, nádoby; **akce:** x; **rok:** x; **dalkult.:** vypíchaná; **ulož.:** x; **lit.:** *Krejčík 1941:* 13–18; *Preidel s. d.:* 28, 52.
- č. 296; **Turnov; pol.:** Maškova zahrada – centrální část; **okr.:** SE; **přeslok.:** 1; **lok.:** 195 : 245; 193 : 259; 201 : 261; 209 : 257; 206 : 244; **mapa:** ZM10 03-32-23; **č. mak.:** 123; **č. komp.:** 1; **kult.:** LnK; **akt.:** sídlištní; **areál:** sídliště rovinné; **obj.:** neurčeno; **nál.:** keramika; **akce:** x; **rok:** 1906, 2000–2001; **dalkult.:** x; **ulož.:** x; **lit.:** *Filip 1936–1937:* 167; *Stocký 1926; Prostředník 2002a:* 13, č. 13.
- č. 297; **Turnov; pol.:** Maškova zahrada – plocha T, „Pod sv. Antonínem“; **okr.:** SE; **přeslok.:** 1; **lok.:** 201 : 234; 203 : 244; 215 : 245; 217 : 228; **mapa:** ZM10 03-32-23; **č. mak.:** 123; **č. komp.:** 2; **kult.:** LnK; **akt.:** sídlištní; **areál:** sídliště rovinné; **obj.:** neurčeno; **nál.:** neurčeno; **akce:** x; **rok:** x; **dalkult.:** x; **ulož.:** x; **lit.:** *Prostředník 1996c:* 11–70.
- č. 223; **Turnov; pol.:** Maškova zahrada, plocha E; **okr.:** SE; **přeslok.:** 1; **lok.:** 225 : 260; **mapa:** ZM10 03-32-23; **č. mak.:** 123; **č. komp.:** 4; **kult.:** LnK (st. a stf. stupeň); **akt.:** sídlištní; **areál:** sídliště rovinné; **obj.:** 6 chat, jámy, polozemnice; **nál.:** keramika; **akce:** x; **rok:** 2001; **dalkult.:** vypíchaná, lužická; **ulož.:** x; **lit.:** *Prostředník 2002b:* 49–53.
- č. 298; **Turnov; pol.:** Maškova zahrada; **okr.:** SE; **přeslok.:** 1; **lok.:** 362 : 340; **mapa:** ZM10 03-32-23; **č. mak.:** 124; **č. komp.:** 1; **kult.:** LnK; **akt.:** sídlištní; **areál:** sídliště výšinné; **obj.:** neurčeno; **nál.:** neurčeno; **n.v.:** 319 m; **vzdálenost od vodního zdroje:** 720; **orientace vodního zdroje:** Z; **převýšení od vodního zdroje:** 54; **morfologie:** svah; **svažitost:** 8,5°; **orientace svahu:** JJV; **akce:** sběr; **rok:** do 50. let; **dalkult.:** x; **ulož.:** M Turnov 2143; **lit.:** *Pavla – Vokolek 1992:* 41–87.
- č. 191; **Uhřetice; pol.:** parc.č. 452/1, 451, 971, 450–456; bývalá Kopistova (Slavíkova) cihelna; **okr.:** CR; **přeslok.:** 1; **lok.:** 9 : 7; 2 : 376; 19 : 378; 18 : 369; 21 : 376; **mapa:** ZM10 13-42-09; ZM10 13-42-14; **č. mak.:** 76; **č. komp.:** 1; **kult.:** LnK; **akt.:** sídlištní, pohřební; **areál:** pohřebiště; **obj.:** objekty (21) – jámy – chaty – žlaby, hroby (2); **nál.:** zlomky keramiky, zlomky drtidla a brousou, mazanice, zvířecí kosti a zuby, vývrtek, BI, ŠI-porcelanit; **akce:** záchranný výzkum; **rok:** 1979; **dalkult.:** vypíchaná, jordanovská, únětická; **ulož.:** M HK př.č. 77–78/72, 51/76, 64/76, 90/78, 35/79; M Chrudim A 506–507, 515–529, 586–590; M Pardubice; **lit.:** *Vokolek 1957:* 44–45; 1959: 48; 1977a: 15–19; 1978: 12–19; 1980a: 4–7; *Sigl – Vokolek 1980:* 1–2; BZO 1976/77, č. 430; BZO 1978/79, č. 408; *Justová 1968; Frolík 1988:* 18, 19, 20; *Venc 1963; Knor 1948; Charvátová – Spurný – Venclová 1992:* 215; *Domečka 1902–1903:* 538; *Knor 1953:* 589–593, 627; *Kvěтина 2001b:* 682–703.
- č. 192; **Uhřetice; pol.:** parc.č. 467; naleziště 1; **okr.:** CR; **přeslok.:** 1; **lok.:** 7 : 31; 9 : 42; 22 : 33; 21 : 26; **mapa:** ZM10 13-42-09; **č. mak.:** 76; **č. komp.:** 2; **kult.:** LnK; **akt.:** neurčeno; **areál:** bnrl; **obj.:** neurčeno; **nál.:** zlomky keramiky, kamenné nástroje, ŠI; **akce:** sběr Rous; **rok:** 1979; **dalkult.:** vypíchaná, jordanovská, únětická, nálevkovité poháry; **ulož.:** M HK př.č. 77/81; **lit.:** *Kvěтина 2001b:* 682–703.
- č. 153; **Uhřetická Lhota; pol.:** parc.č. 272, 290, 291/3, 325; **okr.:** PU; **přeslok.:** 1; **lok.:** 106 : 68; 129 : 63; 133 : 51; 118 : 57; **mapa:** ZM10 13-42-07; **č. mak.:** 55; **č. komp.:** 1; **kult.:** LnK; **akt.:** neurčeno; **areál:** bnrl; **obj.:** neurčeno; **nál.:** zlomky keramiky, kamenné nástroje; **akce:** sběr Vokolek; **rok:** 1978; **dalkult.:** lengyel, slezskoplatěnická; **ulož.:** M HK př.č. 112/78; **lit.:** nepubl. nálezy.
- č. 193; **Vežvanovice; pol.:** parc.č. 326/1, 10–12; **okr.:** CR; **přeslok.:** 1; **lok.:** 157 : 260; 161 : 258; 149 : 250; **mapa:** ZM10 13-42-14; **č. mak.:** 77; **č. komp.:** 1; **kult.:** LnK; **akt.:** sídlištní; **areál:** sídliště rovinné; **obj.:** objekty (2); **nál.:** zlomky keramiky, zlomky zvířecích kostí, mazanice; **akce:** x; **rok:** x; **dalkult.:** latén, hradištní, středověk; **ulož.:** M HK př.č. 28/71, 29/71, 150/83; **lit.:** *Frolík 1988; Kvěтина 2001b:* 682–703.
- č. 194; **Vežvanovice; pol.:** pískovna „Na červené hůrce“; **okr.:** CR; **přeslok.:** 1; **lok.:** 145 : 262; **mapa:** ZM10 13-42-14; **č. mak.:** 77; **č. komp.:** 2; **kult.:** LnK; **akt.:** pohřební; **areál:** pohřebiště; **obj.:** kostrový hrob (dětský) v hloubce 70 cm; **nál.:** keramika, náramek, spondylové ozdoby, zbytky dětské kostry; **akce:** narušení hrobu; **rok:** 1940; **dalkult.:** x; **ulož.:** M Chrudim; **lit.:** NZ ARÚ č. j. 1240/41 (J. Rulf); *Kvěтина 2001b:* 682–703.

- č. 195; **Vejvanovice**; **pol.:** x; **okr.:** CR; **přeslok.:** 5; **lok.:** x; **mapa:** x; **č. mak.:** x; **č. komp.:** x; **kult.:** LnK; **akt.:** neurčeno; **areál:** bnrl; **obj.:** neurčeno; **nál.:** závěsek, korále z mušle *Spondyllus gaedoporus*, nádoba; **akce:** x; **rok:** x; **dalkult.:** x; **ulož.:** M Chrudim A 875–878; **lit.:** *Frolík 1988: 22–23.*
- č. 275; **Velešice**; **pol.:** parc.č. 128/1, 138/1, 2, 5–7; **okr.:** JC; **přeslok.:** 1; **lok.:** 333 : 298; 340 : 292; 338 : 283; 327 : 290; **mapa:** ZM10 13-21-12; **č. mak.:** 116; **č. komp.:** 1; **kult.:** LnK; **akt.:** sídlištní; **areál:** sídliště výšinné; **obj.:** neurčeno; **nál.:** zlomky keramiky, BI; **akce:** sběr Boček; **rok:** 1987; **dalkult.:** latén; **ulož.:** M HK př.č. 170/89; **lit.:** *Kalferst – Sigl – Vokolek 1990: 19, č. 149; BZO 1990/92, č. 1953.*
- č. 359; **Velichovky**; **pol.:** parc.č. 386/1; **okr.:** NA; **přeslok.:** 1; **lok.:** 458 : 338; **mapa:** ZM10 13-22-08; **č. mak.:** 162; **č. komp.:** 1; **kult.:** LnK; **akt.:** neurčeno; **areál:** bnrl; **obj.:** neurčeno; **nál.:** zlomky keramiky, ŠI, zlomky kamenných nástrojů, brousek; **akce:** sběr Boček; **rok:** 1986; **dalkult.:** latén; **ulož.:** M HK př.č. 65, 75–76/87; **lit.:** *Kalferst – Sigl – Vokolek 1987: 24, č. 161; Sigl – Vokolek 1986: 22, č. 119; BZO 1986/87, č. 495.*
- č. 360; **Velichovky**; **pol.:** parc.č. 406–412; **okr.:** NA; **přeslok.:** 1; **lok.:** 464 : 332; 471 : 342; 8 : 339; 4 : 331; 474 : 327; **mapa:** ZM10 13-22-08; ZM10 13-22-09; **č. mak.:** 162; **č. komp.:** 2; **kult.:** LnK; **akt.:** neurčeno; **areál:** bnrl; **obj.:** neurčeno; **nál.:** zlomky keramiky, ŠI, BI, brousek, zlomek drtidla; **akce:** sběr Boček; **rok:** 1986; **dalkult.:** hradištní, latén; **ulož.:** M HK př.č. 75–76/87; **lit.:** *Sigl – Vokolek 1986: 22, č. 119.*
- č. 276; **Veliš**; **pol.:** na poli mezi Velišem a Bukvicí; **okr.:** JC; **přeslok.:** 3; **lok.:** x; **mapa:** ZM10 03-34-25; **č. mak.:** x; **č. komp.:** x; **kult.:** LnK; **akt.:** sídlištní; **areál:** sídliště rovinné; **obj.:** neurčeno; **nál.:** keramika; **akce:** x; **rok:** x; **dalkult.:** x; **ulož.:** x; **lit.:** *Piř 1899: 202; Stocký 1926: 162; Hájek 1940: 111–126.*
- č. 277; **Veliš**; **pol.:** svah JZ od hradu; **okr.:** JC; **přeslok.:** 3; **lok.:** x; **mapa:** ZM10 03-34-25; **č. mak.:** x; **č. komp.:** x; **kult.:** LnK; **akt.:** sídlištní; **areál:** sídliště rovinné; **obj.:** neurčeno; **nál.:** neurčeno; **akce:** letecká prospekce; **rok:** 1993–95; **dalkult.:** vypíchaná; **ulož.:** x; **lit.:** *Ulrychová 1996b: 93–97.*
- č. 278; **Veliš**; **pol.:** zadní zeď stavení čp. 35; **okr.:** JC; **přeslok.:** 2; **lok.:** x; **mapa:** ZM10 03-34-25; **č. mak.:** x; **č. komp.:** x; **kult.:** LnK; **akt.:** sídlištní; **areál:** sídliště rovinné; **obj.:** jáma; **nál.:** zlomky keramiky, zlomky kamenných nástrojů, zvířecí kosti; **akce:** průzkum Sigl, Vokolek; **rok:** 1974; **dalkult.:** x; **ulož.:** M HK př.č. 112/74; **lit.:** BZO 1974, 16; **pozn.:** objekt součástí velkého neolitického sídliště S od čp. 35 (pole).
- č. 196; **Vestec u Chrudimi**; **pol.:** parc.č. 130/1, 138/1,3, 139/1,2, 110/4; **okr.:** CR; **přeslok.:** 1; **lok.:** 148 : 314; 175 : 339; 177 : 328; 165 : 308; **mapa:** ZM10 13-42-13; **č. mak.:** 78; **č. komp.:** 1; **kult.:** LnK; **akt.:** sídlištní; **areál:** sídliště rovinné; **obj.:** neurčeno; **nál.:** zlomky keramiky, zlomky závaží, ŠI, mazanice; **akce:** sběr Boček; **rok:** 1986; **dalkult.:** vypíchaná, nálevkovité poháry, lužická, slezskoplatěnická; **ulož.:** M HK př.č. 1–4/87; **lit.:** *Kalferst – Sigl – Vokolek 1987: 25, č. 168; BZO 1986/87, č. 502a; BZO 1978/79, 148; Květina 2001b: 682–703.*
- č. 197; **Vestec u Chrudimi**; **pol.:** parc.č. 39–47; **okr.:** CR; **přeslok.:** 1; **lok.:** 85 : 236; **mapa:** ZM10 13-42-13; **č. mak.:** 79; **č. komp.:** 1; **kult.:** LnK; **akt.:** neurčeno; **areál:** bnrl; **obj.:** neurčeno; **nál.:** zlomky keramiky, ŠI, drtidlo; **akce:** sběr Boček; **rok:** 1982–83; **dalkult.:** vypíchaná, slezskoplatěnická, hradištní, středověk; **ulož.:** M HK př.č. 9/83, 40/84; **lit.:** *Květina 2001b: 682–703.*
- č. 361; **Vestec u Zaloňova**; **pol.:** parc.č. 39–41, 43–47; **okr.:** NA; **přeslok.:** 1; **lok.:** 66 : 146; 77 : 143; 92 : 131; 94 : 123; 92 : 119; 81 : 122; 71 : 128; **mapa:** ZM10 13-22-04; **č. mak.:** 163; **č. komp.:** 1; **kult.:** LnK; **akt.:** neurčeno; **areál:** bnrl; **obj.:** neurčeno; **nál.:** BI, ŠI, zlomky keramiky, drtidlo; **akce:** sběr Boček; **rok:** 1982–1983; **dalkult.:** vypíchaná, slezskoplatěnická, hradištní, středověk; **ulož.:** M HK př.č. 8–9/83, 40/84; **lit.:** *Frolík – Kalferst – Sigl 1984: 11, č. 68; Sigl – Vokolek 1983: 11, č. 71; BZO 1982/83, 501a, c.*
- č. 279; **Vitiněves**; **pol.:** „Na Vyšovatkách“; **okr.:** JC; **přeslok.:** 1; **lok.:** 425 : 101; **mapa:** ZM10 03-43-21; **č. mak.:** 117; **č. komp.:** 1; **kult.:** LnK; **akt.:** záměrné deponování; **areál:** depot; **obj.:** neurčeno; **nál.:** hromadný nález kopytovité klíny, sekerka; **akce:** nález; **rok:** x; **dalkult.:** x; **ulož.:** M Jičín, inv.č. 317–325; **lit.:** nepubl. nálezy.
- č. 280; **Vitiněves**; **pol.:** x; **okr.:** JC; **přeslok.:** 5; **lok.:** x; **mapa:** x; **č. mak.:** x; **č. komp.:** x; **kult.:** LnK; **akt.:** sídlištní; **areál:** sídliště rovinné; **obj.:** neurčeno; **nál.:** neurčeno; **akce:** x; **rok:** x; **dalkult.:** x; **ulož.:** M HK; **lit.:** nepubl. nálezy.
- č. 289; **Vojenice**; **pol.:** x; **okr.:** RK; **přeslok.:** 5; **lok.:** x; **mapa:** x; **č. mak.:** x; **č. komp.:** x; **kult.:** LnK; **akt.:** neurčeno; **areál:** bnrl; **obj.:** neurčeno; **nál.:** zlomek keramiky (ojedinělý); **akce:** x; **rok:** x; **dalkult.:** lužická; **ulož.:** x; **lit.:** *Podzimek 1977.*
- č. 330; **Vraclav**; **pol.:** naleziště III b; parc.č. 937/1; **okr.:** ÚO; **přeslok.:** 1; **lok.:** 230 : 69; 242 : 85; 253 : 76; 261 : 43; 246 : 38; **mapa:** ZM10 14-31-12; **č. mak.:** 144; **č. komp.:** 1; **kult.:** LnK; **akt.:** neurčeno; **areál:** bnrl; **obj.:** neurčeno; **nál.:** zlomky keramiky, BI, ŠI; **akce:** sběr Vích; **rok:** 1998; **dalkult.:** neolit, lužická, slezskoplatěnická, latén, hradištní, středověk; **ulož.:** M HK př.č. 219/97, 143–150, 160/98; **lit.:** *Kalferst – Sigl – Vokolek 1999: 25, č. 235; Vích 2002b: 7–78.*
- č. 281; **Vršce**; **pol.:** J od kravína, na J okraji obce, Z od silnice do Slavhostic; **okr.:** JC; **přeslok.:** 1; **lok.:** 466 : 348; 475 : 347; 477 : 340; 466 : 329; **mapa:** ZM10 13-12-15; **č. mak.:** 118; **č. komp.:** 1; **kult.:** LnK; **akt.:** sídlištní; **areál:** sídliště rovinné; **obj.:** neurčeno; **nál.:** zlomky keramiky, kamenný nástroj, mazanice, plastika ?; **akce:** sběr Ulrychová; **rok:** 1990; **dalkult.:** vypíchaná, KLPP, hradištní; **ulož.:** M Jičín př.č. 30–31/96, 91/94; **lit.:** BZO 1996/97, č. 1049; BZO 1993/95, č. 1629; *Ulrychová 1995: 20, č. 32; 1997a: 28–34.*

- č. 331; **Vysoké Mýto**; **pol.:** Bučkův kopec; parc.č. 3114/1; **okr.:** ÚO; **přeslok.:** 1; **lok.:** 306 : 187; 319 : 196; 331 : 190; 312 : 182; **mapa:** ZM10 14-31-13; **č. mak.:** 145; **č. komp.:** 1; **kult.:** LnK; **akt.:** neurčeno; **areál:** bnrl; **obj.:** neurčeno; **nál.:** zlomky keramiky, mazanice, přeslen, zlomky drtidla; **akce:** sběr Vích; **rok:** 1993; **dalkult.:** paleolit, slezskoplatěnická, středověk; **ulož.:** M HK př.č. 69/94; **lit.:** *Kalferst – Sigl – Vokolek 1995: 7, č. 45.*
- č. 332; **Vysoké Mýto**; **pol.:** terasa nad bezejmenným potokem, levobřežním přítokem Loučné poblíž Šnakova; **okr.:** ÚO; **přeslok.:** 1; **lok.:** 51 : 266; 68 : 301; 79 : 278; **mapa:** ZM10 14-31-13; **č. mak.:** 146; **č. komp.:** 1; **kult.:** LnK; **akt.:** sídlištní; **areál:** sídlišťe rovinné; **obj.:** objekt (18c); **nál.:** zlomky keramiky, BI, ŠI; **akce:** sběr Vích; **rok:** 2000; **dalkult.:** neolit; **ulož.:** M HK př.č. 179–182/98; **lit.:** *Vích 2002b: 7–78.*
- č. 282; **Vysoké Veselí**; **pol.:** pole za cihelnou; **okr.:** JC; **přeslok.:** 3; **lok.:** x; **mapa:** x; **č. mak.:** x; **č. komp.:** x; **kult.:** LnK; **akt.:** sídlištní; **areál:** sídlišťe rovinné; **obj.:** jámy; **nál.:** neurčeno; **akce:** výzkum; **rok:** 1902–1903; **dalkult.:** vypíchaná; **ulož.:** M Vysoké Veselí, M Nový Bydžov; **lit.:** *Koudelka 1906: 202; Píč 1905a: 350; Stocký 1926: 165; Šimák 1932; Koudelka 1908: 17; Píč 1899; Preidel s. d.: 20.*
- č. 290; **Vysoký Újezd n. Dědinou**; **pol.:** x; **okr.:** RK; **přeslok.:** 5; **lok.:** x; **mapa:** x; **č. mak.:** x; **č. komp.:** x; **kult.:** LnK; **akt.:** sídlištní; **areál:** sídlišťe rovinné; **obj.:** neurčeno; **nál.:** neurčeno; **akce:** x; **rok:** x; **dalkult.:** x; **ulož.:** x; **lit.:** nepubl. nálezy.
- č. 198; **Zájezdec**; **pol.:** x; **okr.:** CR; **přeslok.:** 5; **lok.:** x; **mapa:** x; **č. mak.:** x; **č. komp.:** x; **kult.:** LnK; **akt.:** sídlištní; **areál:** sídlišťe rovinné; **obj.:** neurčeno; **nál.:** neurčeno; **akce:** x; **rok:** 1911; **dalkult.:** x; **ulož.:** x; **lit.:** *Hanus 1926.*
- č. 283; **Záměstí Blata**; **pol.:** „Blateč“; **okr.:** JC; **přeslok.:** 3; **lok.:** x; **mapa:** x; **č. mak.:** x; **č. komp.:** x; **kult.:** LnK; **akt.:** neurčeno; **areál:** bnrl; **obj.:** neurčeno; **nál.:** kopytovitý klín; **akce:** x; **rok:** x; **dalkult.:** x; **ulož.:** M Jičín inv.č. 157; **lit.:** nepubl. nálezy.
- č. 284; **Zliv**; **pol.:** silážní jáma, stavba kravína; **okr.:** JC; **přeslok.:** 3; **lok.:** x; **mapa:** x; **č. mak.:** x; **č. komp.:** x; **kult.:** LnK; **akt.:** neurčeno; **areál:** bnrl; **obj.:** neurčeno; **nál.:** keramika, kamenná sekerka, sekeromlat; **akce:** x; **rok:** 1966; **dalkult.:** vypíchaná, eneolit; **ulož.:** M Libáň P 144, P 152; **lit.:** nepubl. nálezy.
- č. 285; **Železnice**; **pol.:** stavba dráhy Jičín-Turnov, pozemek p. Fidravce; **okr.:** JC; **přeslok.:** 3; **lok.:** x; **mapa:** x; **č. mak.:** x; **č. komp.:** x; **kult.:** LnK; **akt.:** sídlištní; **areál:** sídlišťe rovinné; **obj.:** neurčeno; **nál.:** keramika; **akce:** x; **rok:** x; **dalkult.:** x; **ulož.:** M Železnice př.č. P 56, P 37; **lit.:** *Píč 1899; Stocký 1926: 166; Preidel s. d.: 13; Šimák 1932; Hájek 1940: 111–126.*
- č. 141; **Žiželeves**; **pol.:** mezi obcemi Žiželeves, Želkovice a Vrchovnice; **okr.:** HK; **přeslok.:** 1; **lok.:** 207 : 59; 204 : 67; 218 : 52; 227 : 67; 220 : 77; 209 : 79; **mapa:** ZM10 13-22-07; **č. mak.:** 50; **č. komp.:** 1; **kult.:** LnK; **akt.:** neurčeno; **areál:** bnrl; **obj.:** neurčeno; **nál.:** zlomky keramiky; **akce:** sbírka F. Matušky; **rok:** x; **dalkult.:** vypíchaná, lužická, hradlištní; **ulož.:** M HK; **lit.:** *Kalferst 1995a: 149–150.*