

## □ Raně středověká aglomerace Přerov

□ Počátky osídlení lze klást do 8. století – zahloubený objekt v Jiráskově ulici.

□ V průběhu 9. století vzniká aglomerace s osídlením na pravobřeží Bečvy, nejbližší funerální areál je vyjma několika hrobů na Horním náměstí zatím doložen v Předmostí na opačné straně řeky. Návrší zaujaté historickým Horním náměstím je intenzívně osídleno jen na jihovýchodním okraji.

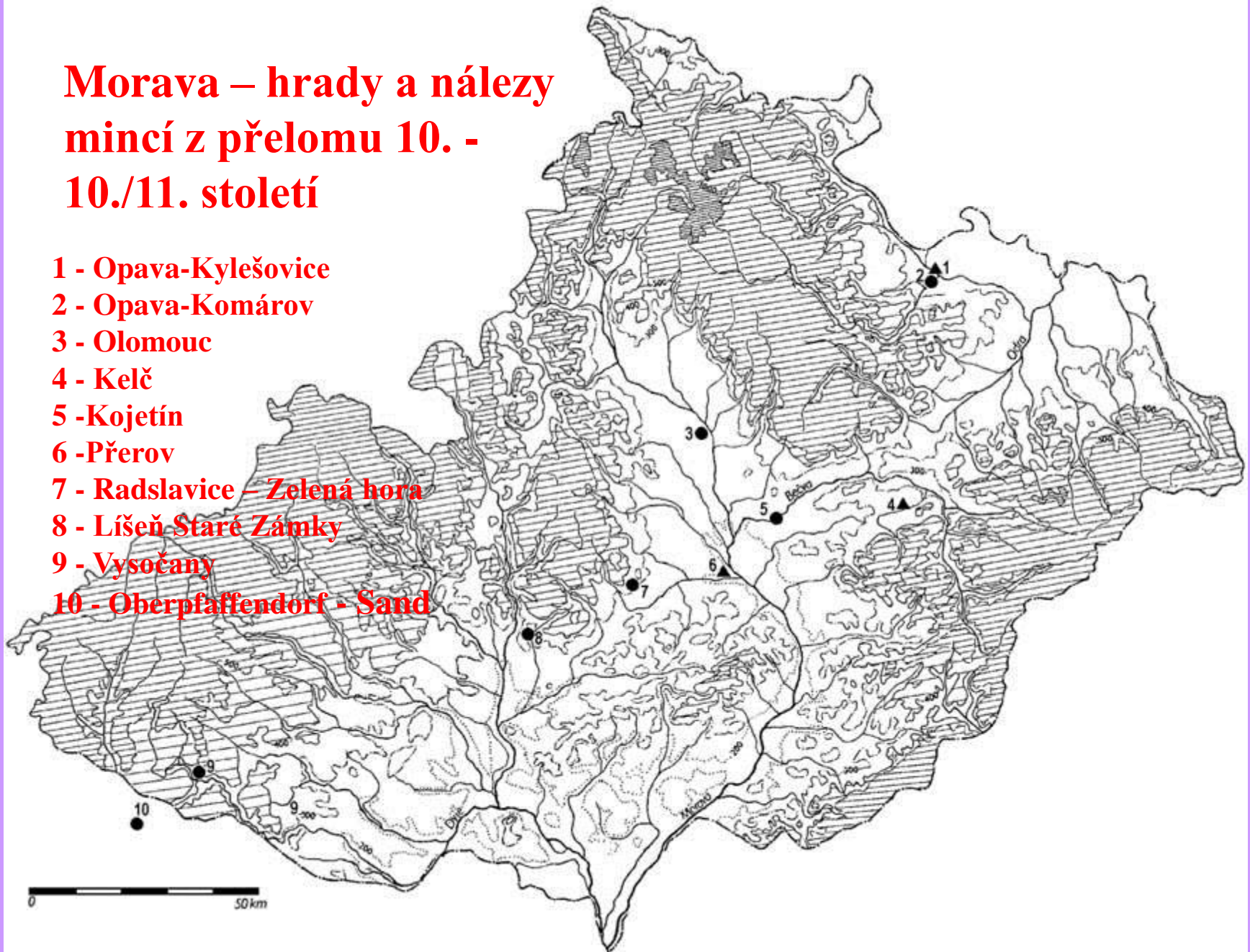
□ Výrazný rozvoj aglomerace lze zaznamenat na přelomu 10./11. století, kdy na Horním náměstí vzniká hrad polské posádky Boleslava Chrabrého. Podhradní osídlení jednak koncentricky obklopuje hrad, jednak se vějířovitě rozšiřuje jihovýchodním směrem, zvláště do prostoru Žerotínova náměstí a předměstí Šířava,, kde prostorově zčásti navazuje na středohradištní horizont.

□ Osídlení tuzradičních prostor pokračuje i v dalších staletích, kdy se Přerov stal centrem přemyslovského hradeckého obvodu. Otevřená však zůstává otázka opevnění někdejší akropole na Horním náměstí i lokalizace velkofarního kostela.

□ Lokační město založené r. 1256 Přemyslem Otakarem II., které se tradičně předpokládá v širším prostoru náměstí T.G. Masaryka jihozápadně hradu, není zatím archeologicky jednoznačně doloženo.

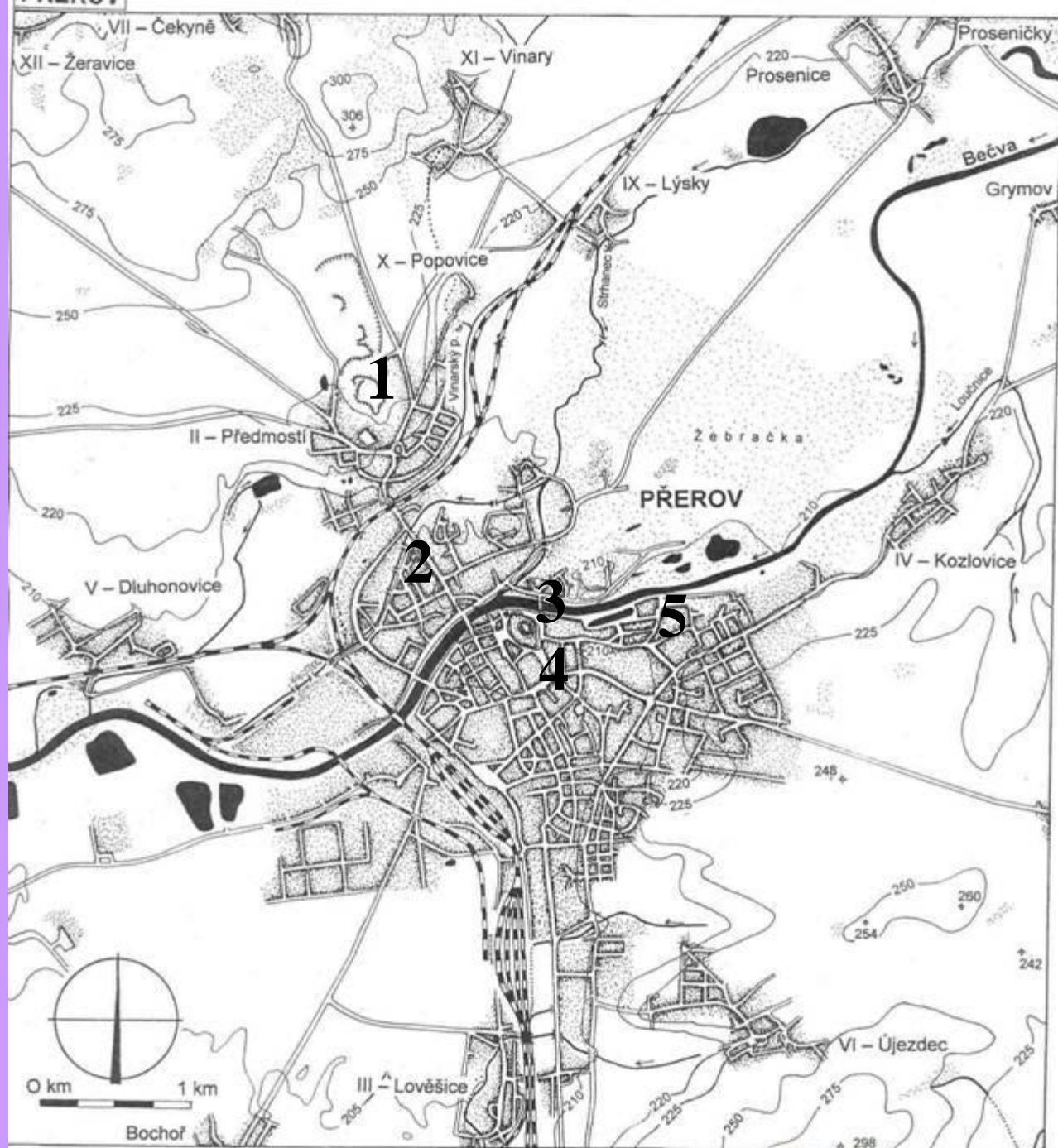
# Morava – hrady a nálezy mincí z přelomu 10. - 10./11. století

- 1 - Opava-Kylešovice
- 2 - Opava-Komárov
- 3 - Olomouc
- 4 - Kelč
- 5 - Kojetín
- 6 - Přerov
- 7 - Radslavice – Zelená hora
- 8 - Líšeň Staré Zámky
- 9 - Vysočany
- 10 - Oberpfaffendorf - Sand



# Přerov – situace hlavních archeologických lokalit

- 1 - Předmostí
- 2 - Pravobřežní předhradí
- 3 - Hrad
- 4, 5 - Podhradí



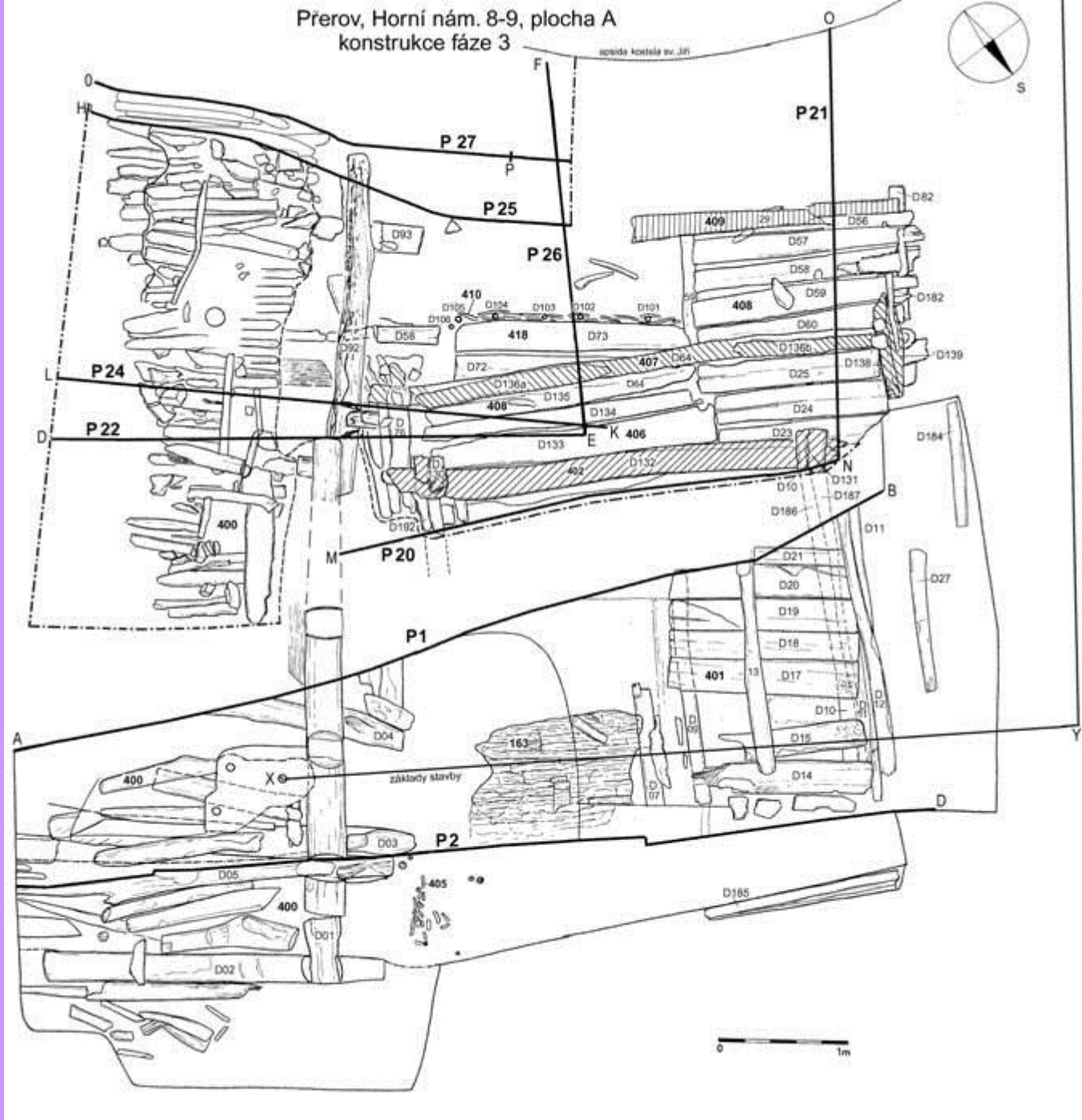
# Přerov – návrší Horního města od východu.

Hradba raného 16. století je předsazena opevnění raně středověkého hradu. Modrá šipka – lokalita Horní náměstí 8-9 u kostela sv. Jiří; červená šipka – místo výzkumu na Kozlovské ulici v r. 1989




# Přerov, Horní náměstí 8

Srubové stavby v týlu roštové raně hradby z přelomu 10./11. století



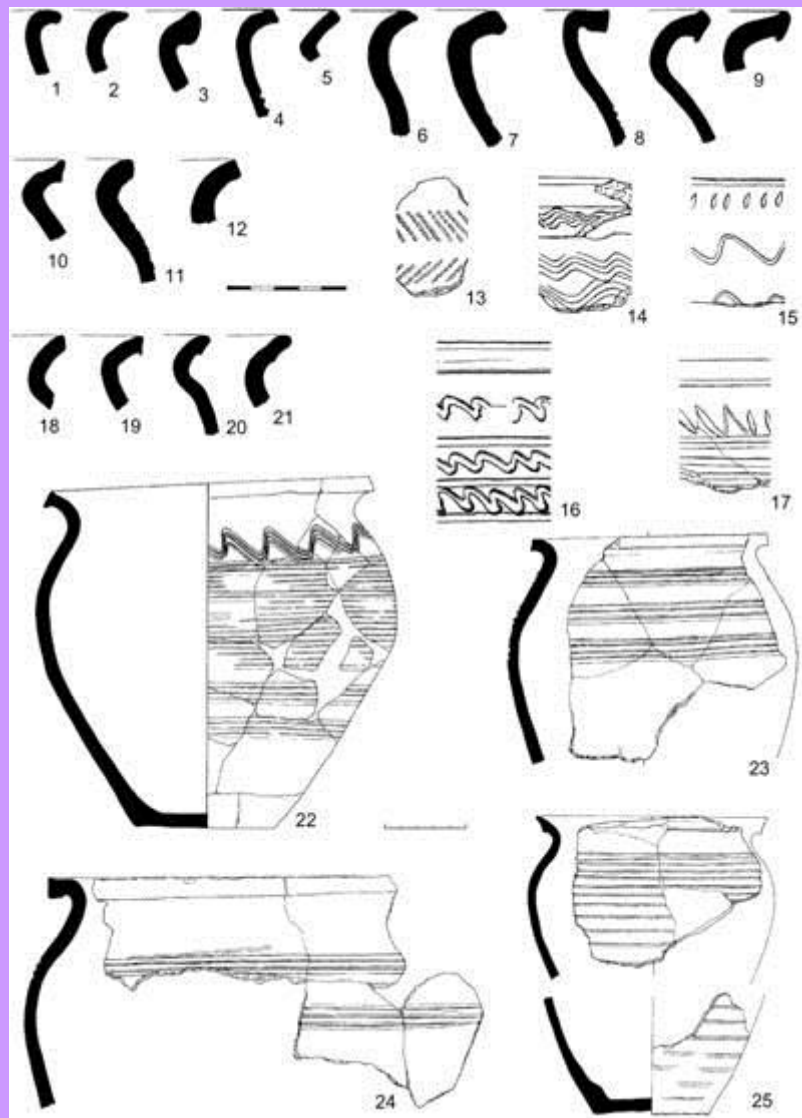
# Přerov, Horní náměstí 8

Pohled na roštovou hradbu z  
přelomu 10./11. století



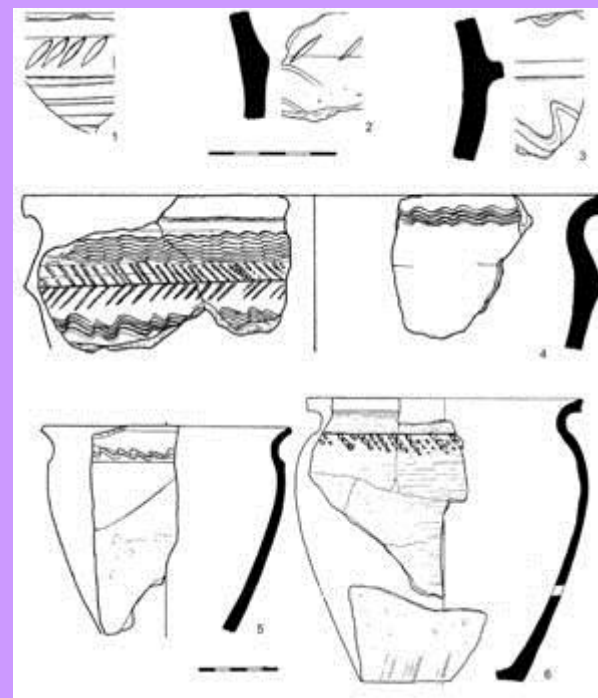
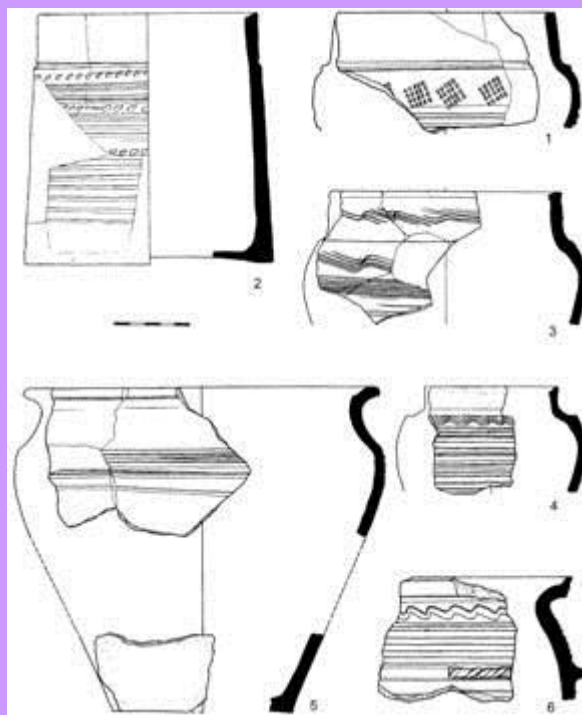
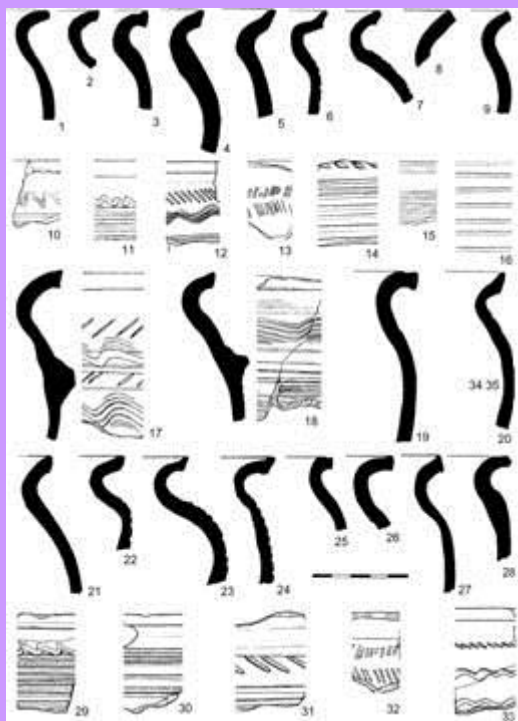
# Přerov, Horní náměstí 8.

Keramika 9. – až 1. poloviny 9. století, velký nůž raně středověkého stáří



# Přerov, Horní nám. 8

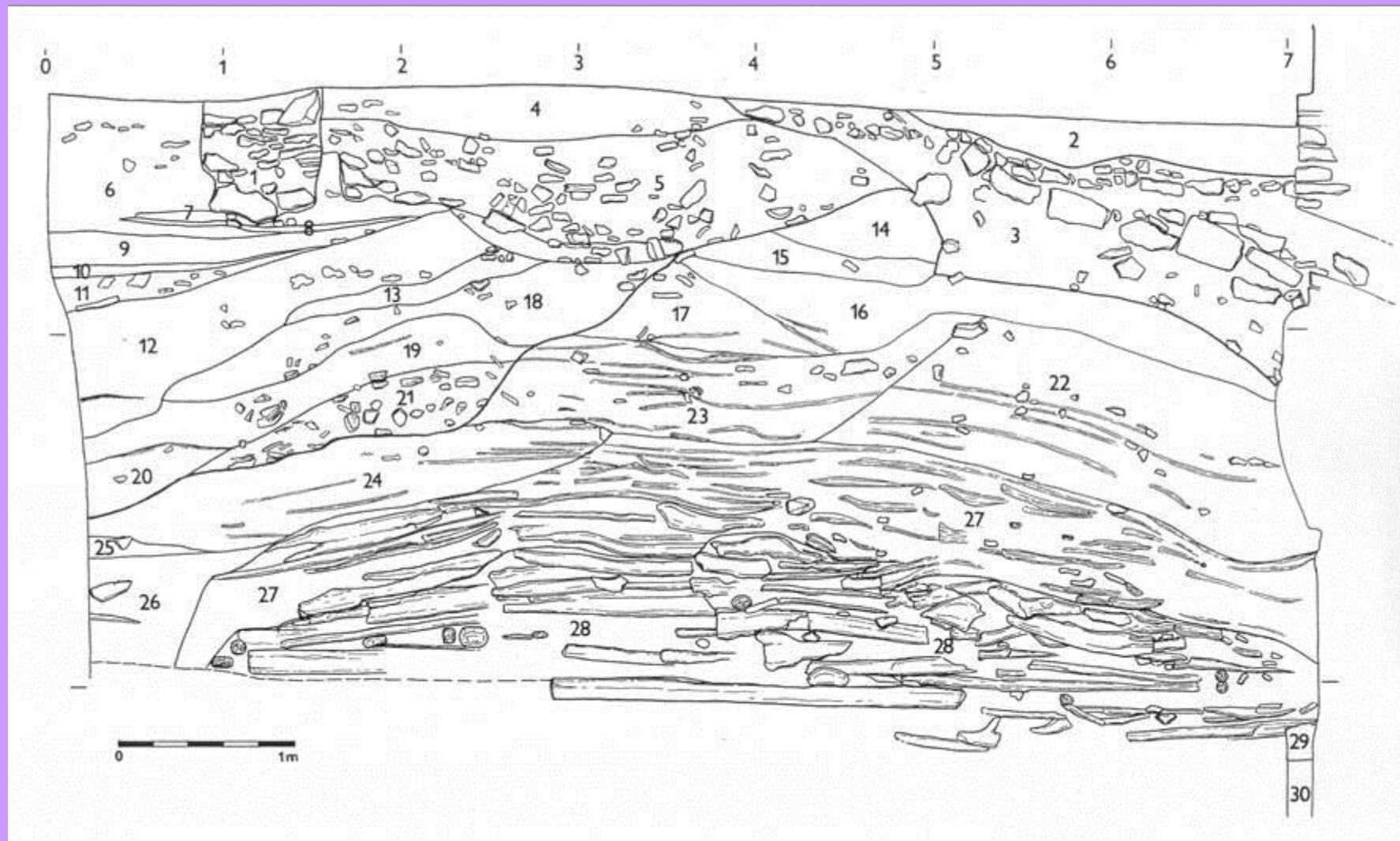
Keramika 10./11.- 1.poloviny. 11. století





# Přerov, Horní náměstí 21.

Řez souvrstvím s roštovou hradbou z 10./11. století



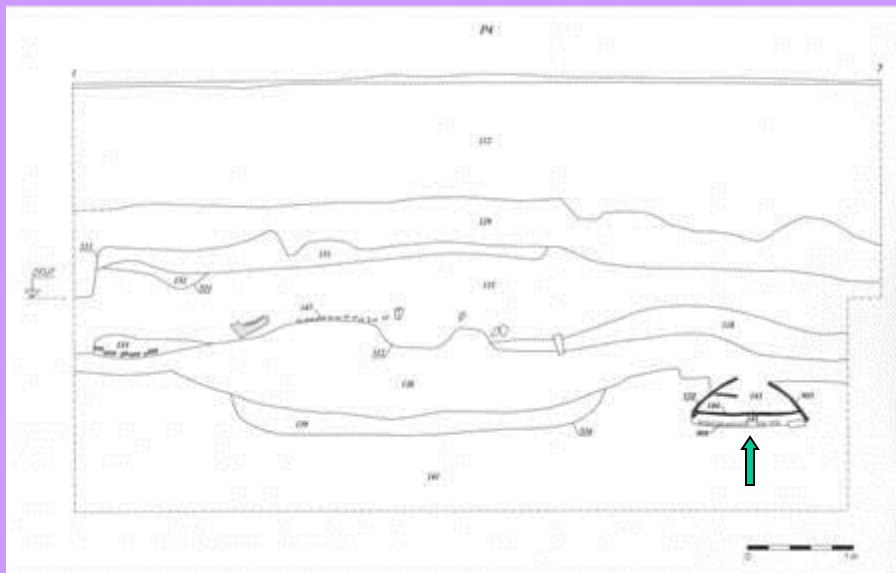
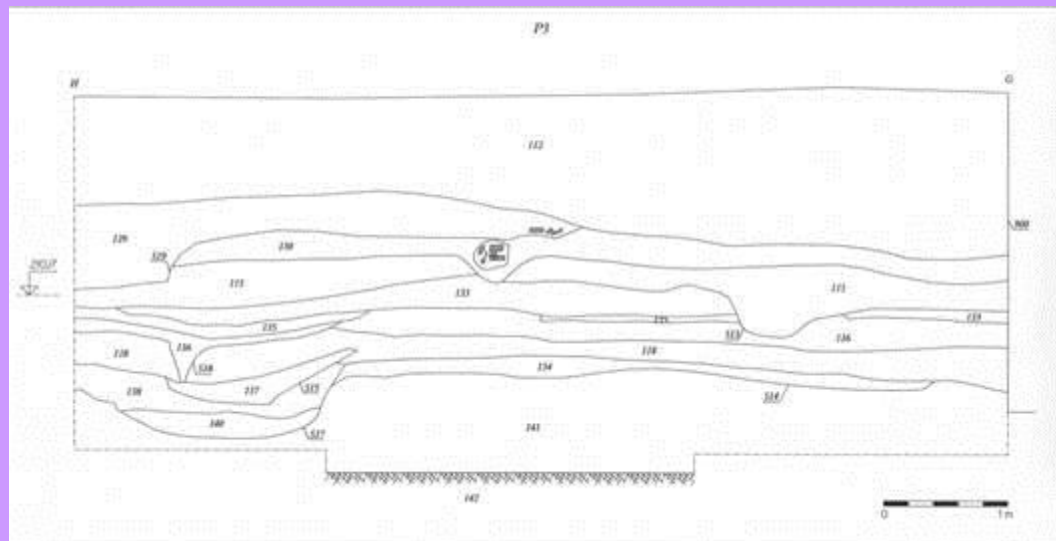
# Přerov, Horní náměstí 21.

Pohled na dochovanou spodní část roštové hradby z přelomu 10./11. století

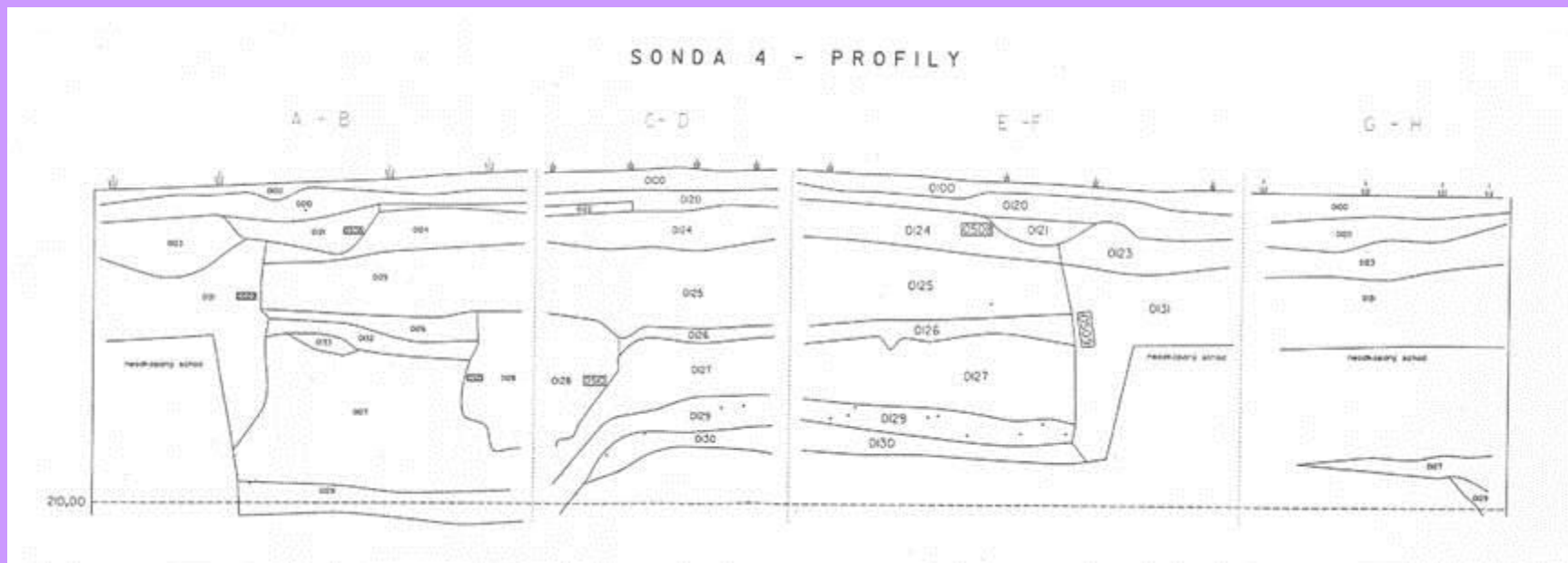


# Přerov, Jiráskova ulice

Souvrství 8. – 13. století,  
součást podhradí. Zelené  
šipky označují středohradištní  
pec.



**Přerov, Žerotínovo náměstí**  
Ve spodní části souvrství uloženiny 9. a 10./11. století, oddělené štěrkovou vrstvou nejasného původu (zelená šipka).1

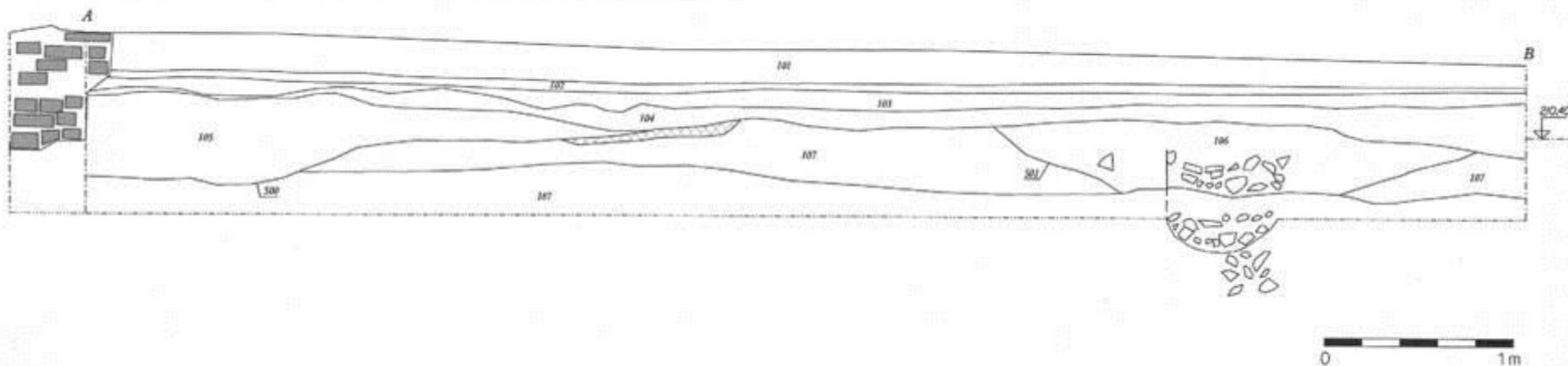


# Přerov – předměstí Šířava – náměstí Přerovského povstání.

Záchranný výzkum souvrství s horizontem 10./11. století na bázi

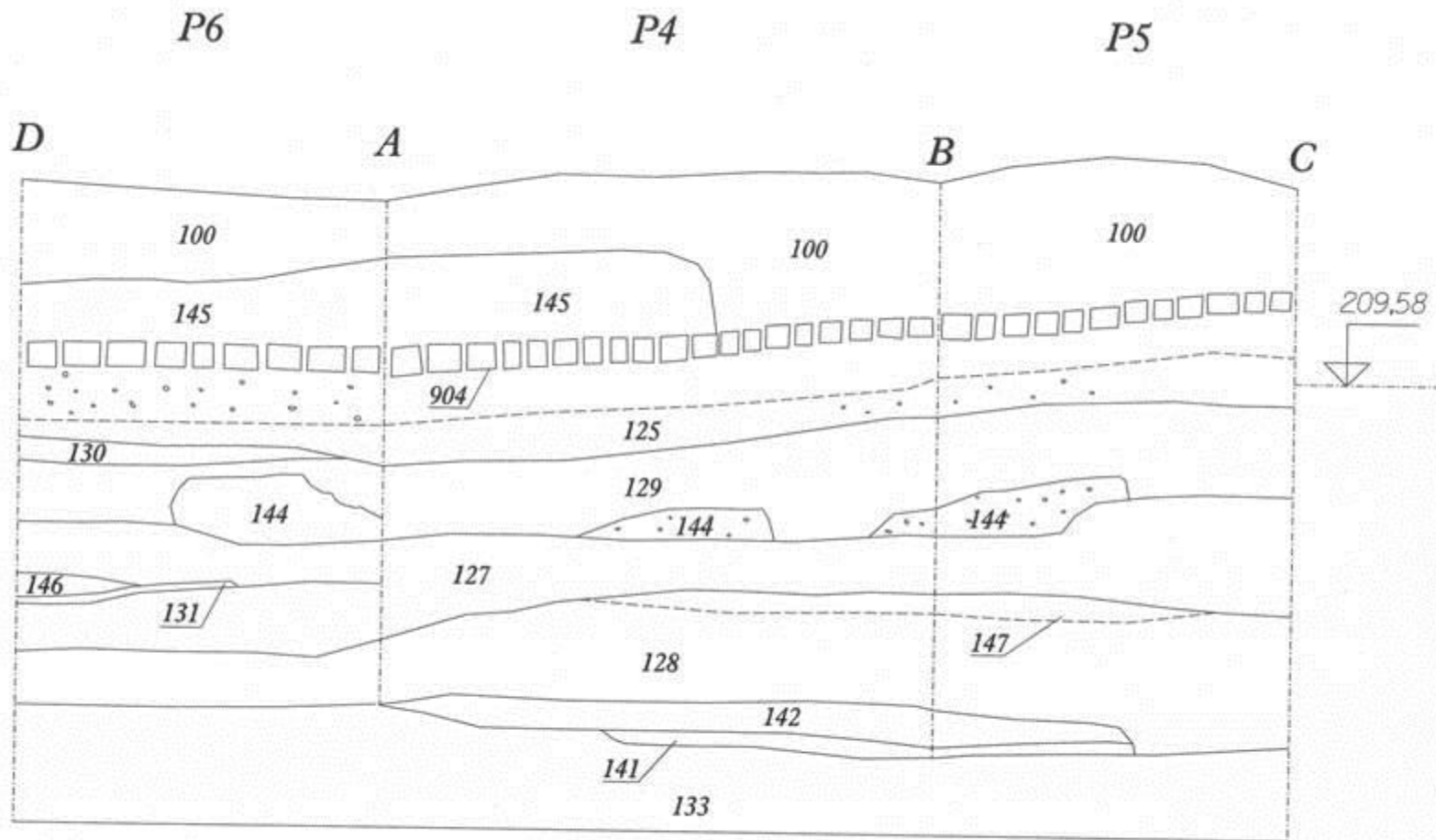


P1



# Přerov, Kozlovská ulice.

Jeden z řezů souvrstvím 9.- 11. století, který uzavírá renesanční planýrka



# Přerov, Kozlovská ulice.

## Keramika horizontu poloviny 11. století

