

K současnému stavu poznání Hradčan a jeho dalším perspektivám

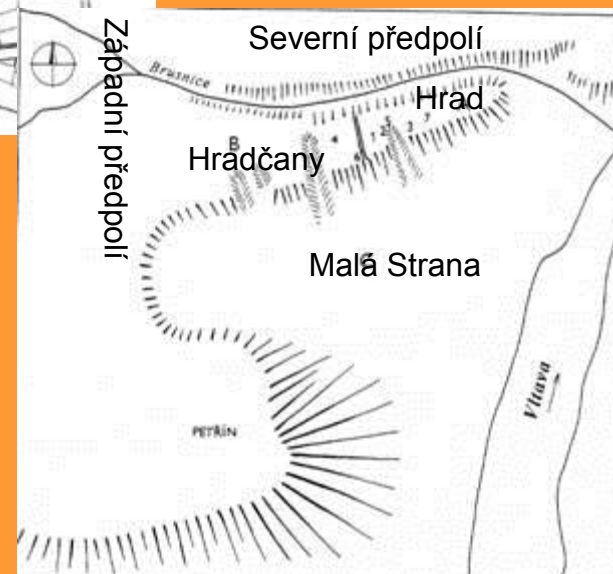
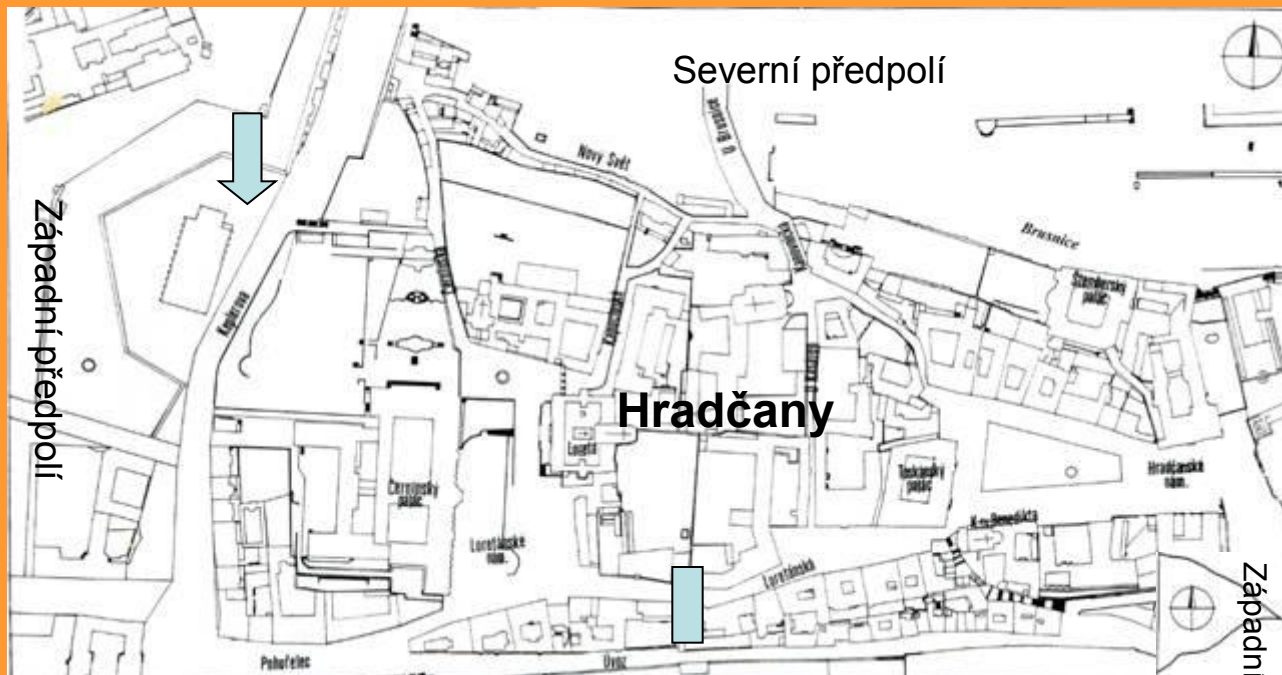


Tzv. Vratislavský prospekt, 1562

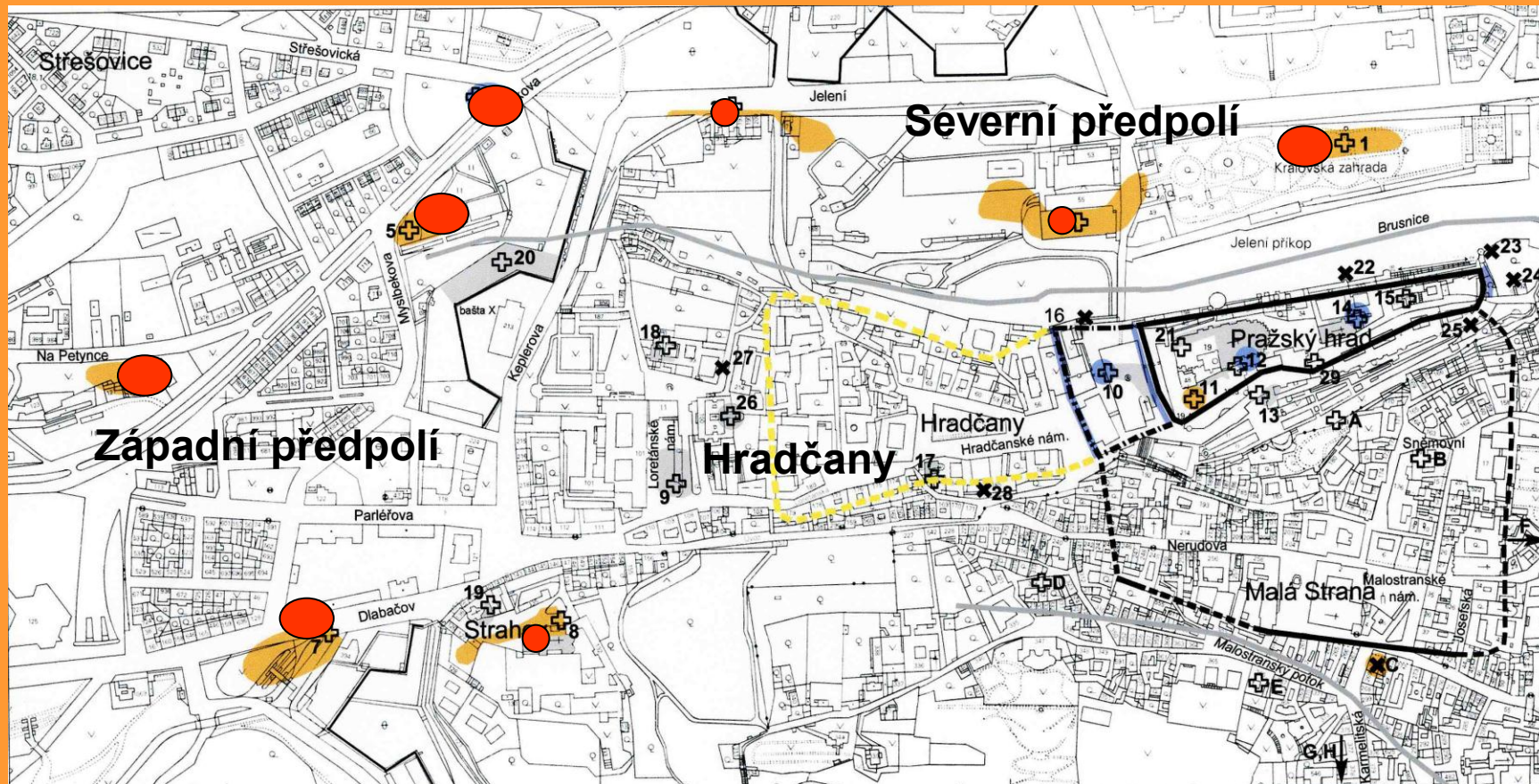
Kateřina Tomková

ARÚ AV ČR Praha

Hradčany

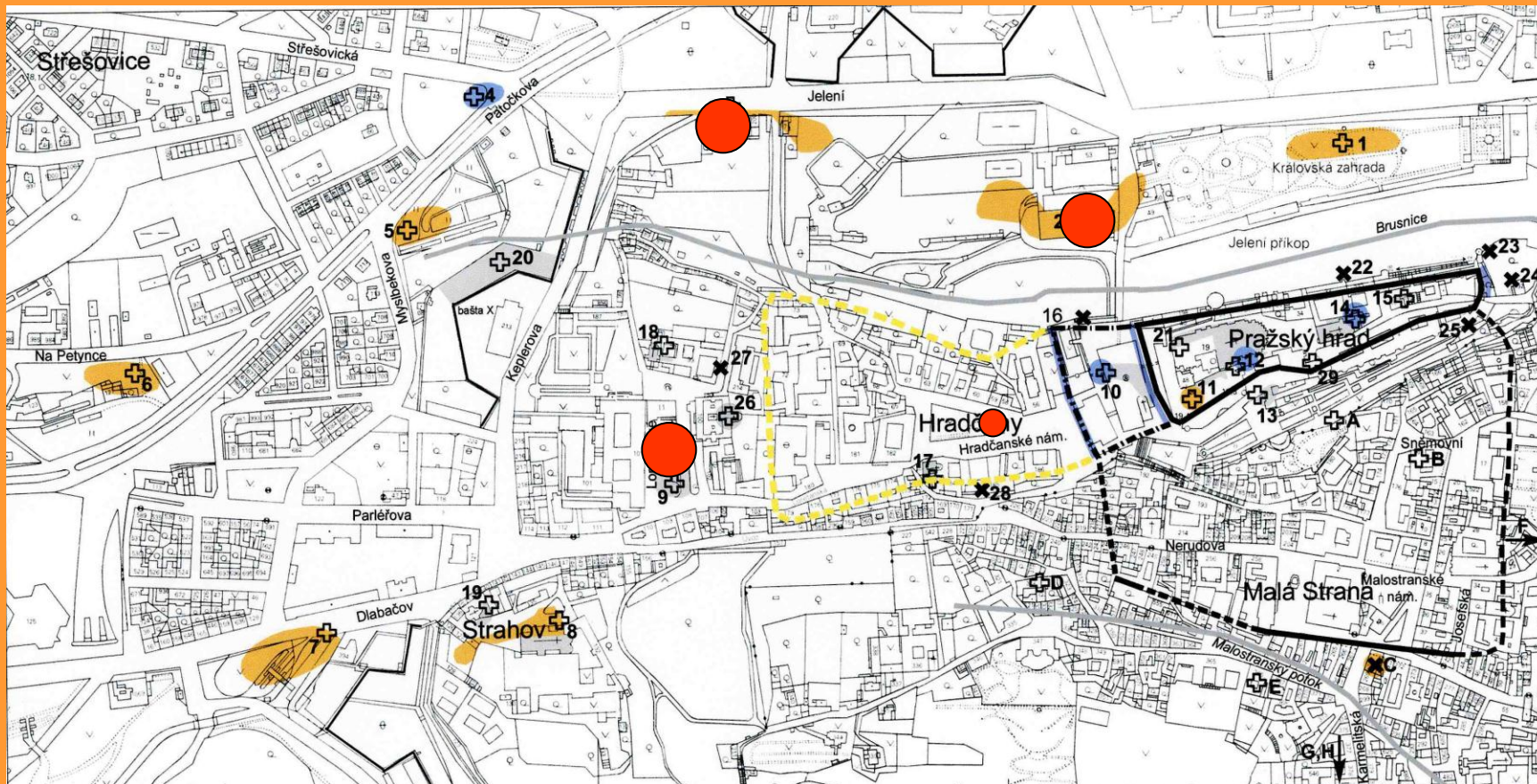


Výkopy v letech 1835 - 1930

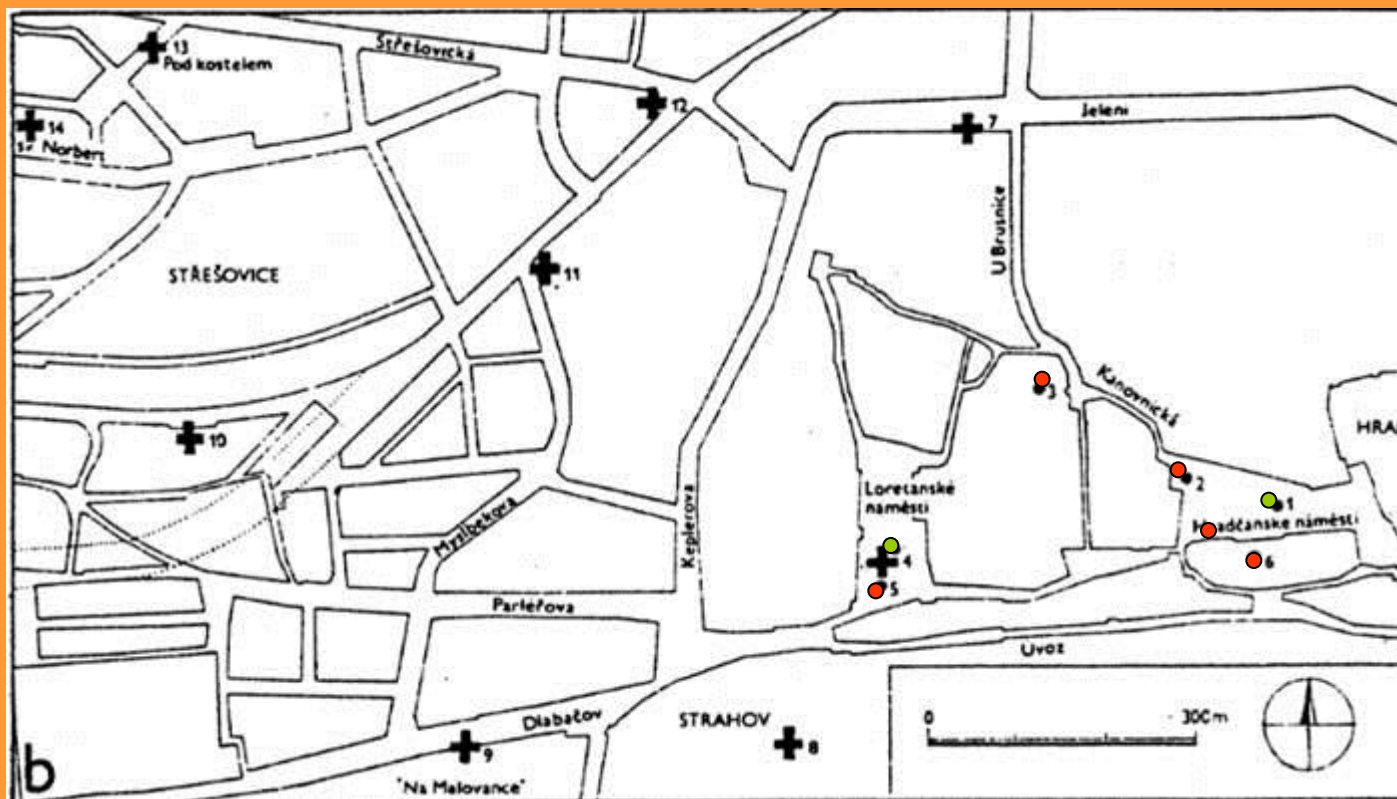


1930-1976

Éra I. Borkovského



Archeologické aktivity do roku 1987

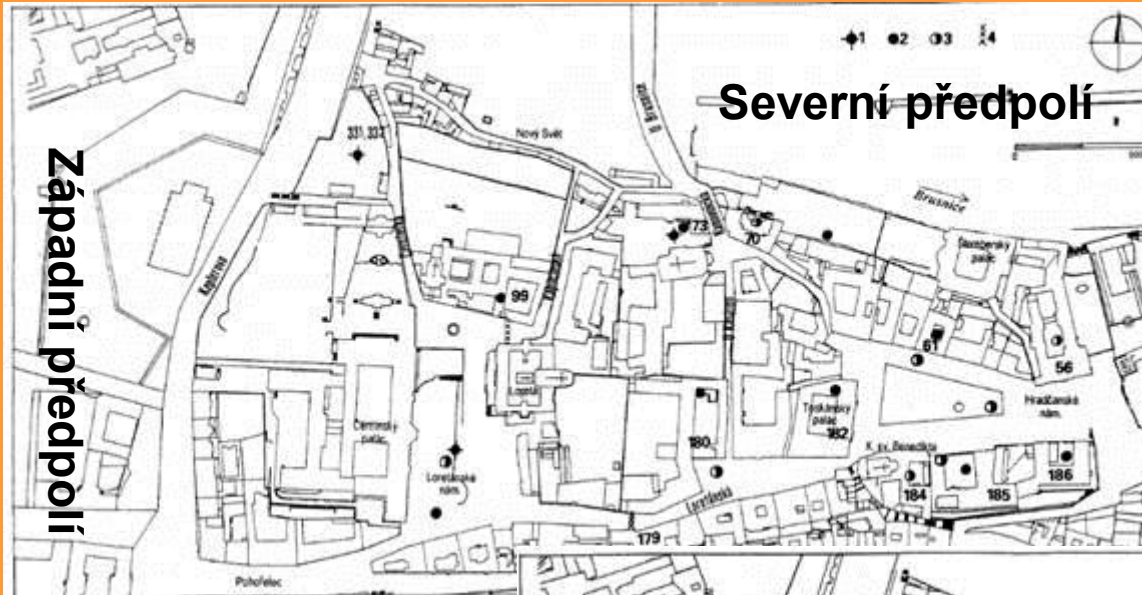


Sídlištní situace

● 1 – Hradčanské nám., I. Borkovský, 1944; 4 – Loretaňské nám., 1934-1935

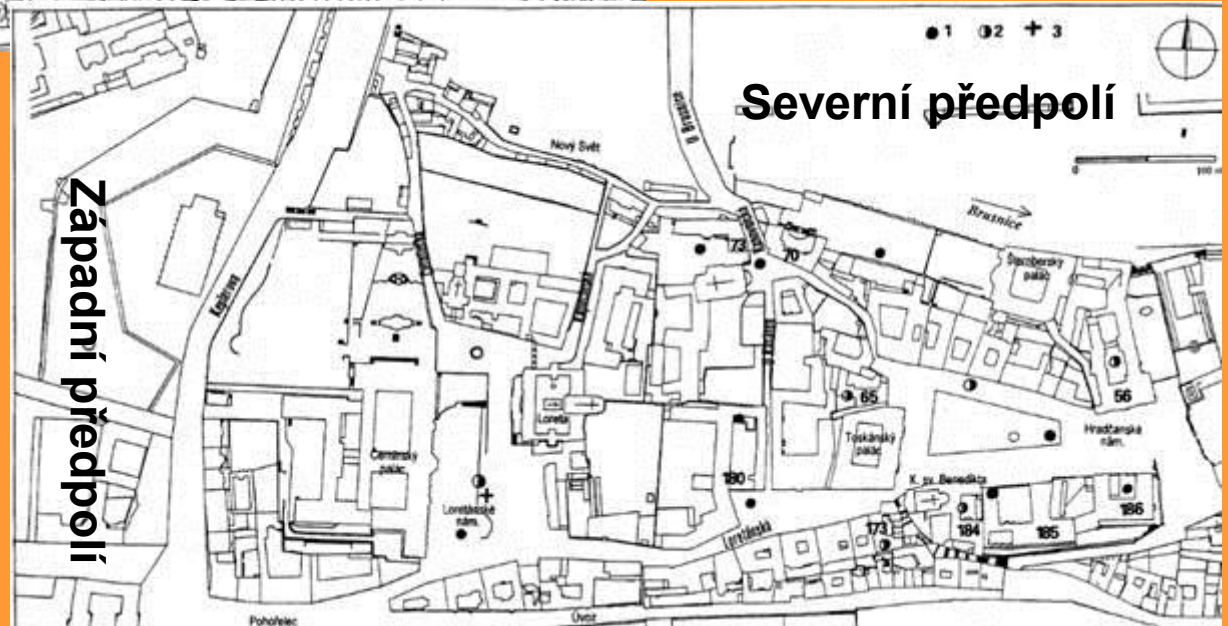
● 2 – Hradčanské nám., J. Frolík, J. Žegklitz, M. Tryml, 1982-1983; 3 – Kanovnícká č.p. 73, J. Frolík, J. Žegklitz, I. Boháčová; 5 - Loretaňské nám., H. Olmerová, 1981; 6 – Hradčanské nám. čp. 184/IV, J. Čiháková, 1985-1987

1988-2000 – archeologický boom



Hradčany v 9. – 10. století

Západní předpolí



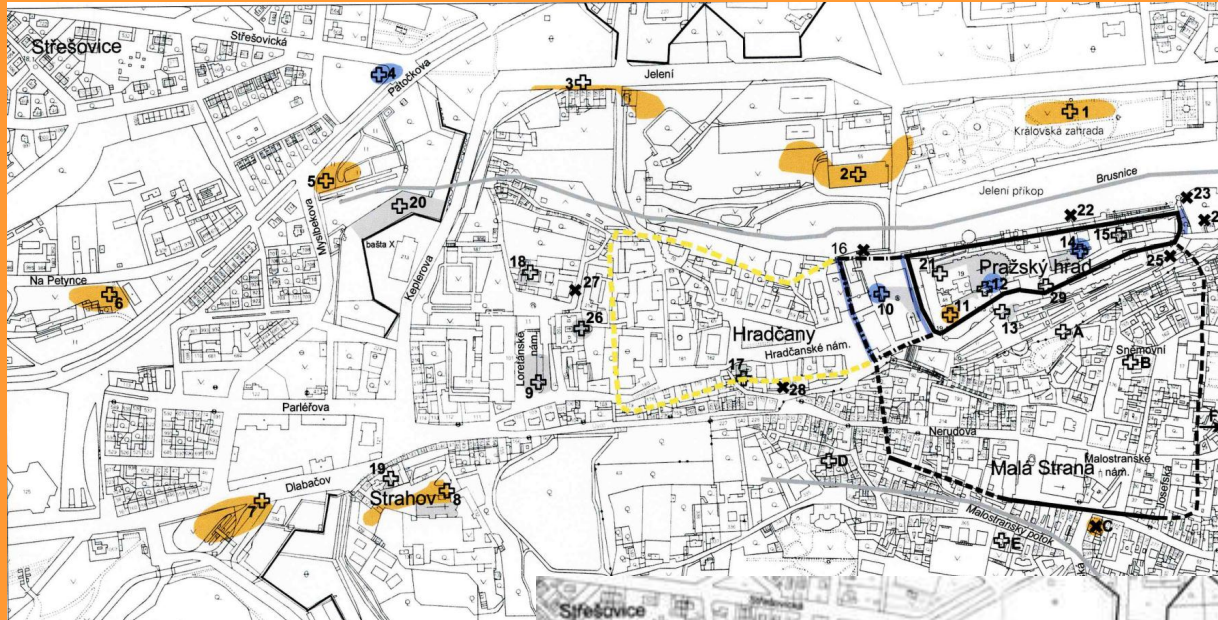
Severní předpolí

Západní předpolí

Hradčany v 11. století

Pohřebiště

Poslední třetina 9. – 10. století/počátek 11. století



11. – 12. století



Pramenná základna – plošné výzkumy

	9.-10. stol. bez přítomnosti kalichovitých okrajů	11.-12. stol.	Objekty	Pozn.
Hradčanské nám.	x-příměs	x	zhloubený obj. -zemnice? románský dům pícky se stopami strusky	Publikace <i>Frolík 1988</i>
Hradčanské nám. č.p. 186 - Salmovský palác	x	x	torza nadzemních objektů, zhloubené objekty a jejich torza, 3 pícky, souvství	Nálezová zpráva
Kanovnická č.p. 73	x H0+HA-před 850 H1-2: 850-900 H4-5: 10.stol.	x H6: 1050-1100, H-E: kol.1230	prkenné podlahy objektů, fr. kůlové stavby podezdívka? souvství	Zprac. a publik. výzkum <i>Frolík 1999</i>
Černínská	x		torza nadzemní dřevěné zástavby	Nálezová zpráva
Hradčanské nám. č.p. 185 Schwarzenberský palác	x	x	2 vanovité objekty (středohradištní), zhloubené objekty (mladohradištní)	výzkum J. Čihá- ková - J. Zavřel, výzkum G.Dubská – mimo projekt

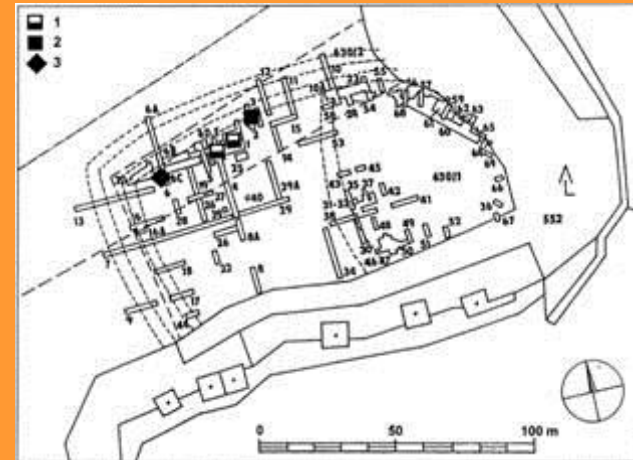
Pramenná základna – dokumentace vertikálního řezu

	9. – 10. stol.	11. – 12. stol.		Pozn.
Hradčanské nám. č.p. 56/IV Arcibiskupský palác		x	vrstvy – torza	Investorská zpráva
Hradčanské nám. – severní fronta	x-příměs	x	zahlobené objekty, 2 pícky-vyhřívačky souvství	Nálezová zpráva
Hradčanské nám. č.p. 61 U Labutí	x?	x	žlab/příkop (š. 2 m, hl. 1,20 m) zahlobené objekty, souvství	Nálezová zpráva
Hradčanské nám. č.p. 182 – Toskánský palác			vrstvy – torza	
Kanovnická č.p. 70	x		jámy, vrstvy	Investorská zpráva
Kanovnická – před č.p. 70		x		
Loretánská ul.		x	vrstvy	Nál. zpráva – plán 2005
Loretánská č.p. 175		x	vrstvy	
Loretánská ul. č.p. 180	x?	x?	2 vrstvy	J. Čiháková, předběžná zpráva
Loretánské nám. č.p. Klášter kapucínů	x		vrstvy	Investorská zpráva


Němětice



HaD



9. století



Huberův plán, 1769