

**Žádost o stanovisko ARÚ AV ČR, Praha, v. v. i. dále jen (ARÚ)
k realizaci archeologického výzkumu, který nebyl vyvolán stavební či jinou činností na území
s archeologickými nálezy dle §22., odst.2**

1. Oprávněná organizace:

Národní památkový ústav, příspěvková organizace ministerstva kultury ČR
Valdštejnské nám. 3, PSČ 118 01 Praha 1 – Malá Strana,
IČ: 75032333

zastoupený: Ing. arch. Vojtěchem Láskou, ředitelem ú. o. p. středních Čech v Praze

2. Identifikační údaje o zkoumané lokalitě:

Lokalita: areál obléhacích prací v předpolí hradu Sion

k.ú.: Chlístovice (okr. Kutná Hora)

p.č.: 158/1

Stupeň ochrany lokality (např. rejstříkové číslo KP, NKP atp. je-li prohlášena):... 30920/2-1004

Souřadnice středu plochy (mm na ZM10; JTSK, S42, UTM-WGS84):

Easting (mm od Z) 155 Northing (mm od J) 175 (ZM10; pás: 13-32-24)

3. Vedoucí výzkumu a odborný garant výzkumu:

...Mgr. Jan Kypta, Ph.D.. Mgr. Zdeněk Neustupný, Mgr. Petr Koscelník (Západočeská univerzita)

4. Navrhovaný koreferent výzkumu:

Prohlášení:

Žadající instituce (fyzická osoba) si je vědoma mimořádné zodpovědnosti za průběh archeologického výzkumu který nebyl vyvolán stavební či jinou činností na území s archeologickými nálezy dle §22., odst.2 včetně finančních nákladů, které vzniknou s jeho realizací i následným nutným uvedením lokality do náležitého stavu po jeho ukončení (zahrnutí sond, úprava povrchu apod.). Prohlašuje, že těmito finančními prostředky disponuje, a to přímo, nebo prostřednictvím dalších (fyzických či právnických) osob.

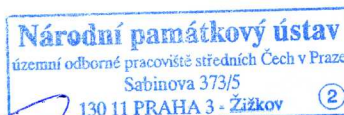
Žadající organizace (fyzická osoba) se zavazuje po ukončení terénní části výzkumu vypracovat zprávu o jeho výsledcích formou komplexní nálezové zprávy (ve smyslu dohody o provádění arch. výzkumů č.j. ... a tuto zprávu předat do archivu (prokazuje se č.j. přiděleným podatelnou ARÚ) ARÚ, a to nejpozději do 1 kalendářního roku od data ukončení terénní části výzkumu.

Žadající instituce si je vědoma toho, že nedodržení zde deklarovaných závazků a také podmínek, za kterých bude ARÚ eventuelně souhlasit s provedením příslušného výzkumu, může být důvodem k vypovězení dohody s AV ČR a zahájení řízení o odebrání oprávnění k provádění archeologických výzkumů s MK ČR podle § 21, odst. 5 zákona 20/87 Sb., v platném znění.

Žadající organizace prohlašuje, že vyjednala s majitelem pozemku náležitosti dle §22 odst.1 a zejm. §24 zákona č. 20/1987Sb., v platném znění

V Praze dne 5. 6. 2012

Razítko žadající oprávněné organizace:



Podpis statutárního zástupce (oprávněné fyzické osoby):

5. Povinné přílohy k žádosti:

Příloha č. 1:

Dohoda o předání získaných movitých archeologických nálezů do regionálně příslušné sbírkotvorné organizace, nebo NM v Praze ve smyslu § 23 zákona č. 20/1987 Sb., v platném znění, pokud žadatelem není přímo příslušná instituce.

Národní památkový ústav je sbírkotvornou institucí.

Příloha č. 2 (na volném listu)

Cíle a navrhované metody

Shrnutí dosavadních poznatků o lokalitě, otázky na které má výzkum odpovědět apod. Důraz musí být kladen na maximální využití nedestruktivních metod, vedoucí k minimalizaci plošného rozsahu destruktivního výzkumu včetně předpokládaného odborného přínosu výzkumu

Průzkum pomocí detektoru kovů. Drobná sondáž.

Zamýšlená akce navazuje na úspěšný detektorový průzkum, který byl proveden v roce 2011 – viz nálezovou zprávu odevzdanou do archivu ARUP.

1. tři sondy cca 1,5 x 1,5 m položené uvnitř palebného postavení jižně od hradu (obr. 1)
2. dokončení detektorového výzkumu JZ protisvah hradu (obr.2)
3. geodeticko-topografická dokumentace severního tábora
4. odebrání vzorků pro chemickou analýzu (obr. 3)
5. sonda cca 2 x 1,5 m - zemnice severního tábora

Příloha č. 3 (na volném listu)

Předpokládaná publikace a jiná prezentace výsledků výzkumu:

Odborný článek.

Příloha č. 4 (na volném listu)

Předpokládaný dopad výsledků výzkumu na lokalitu z hlediska archeologické památkové péče:

Zde např. podnět k zahájení řízení na prohlášení věci za kulturní památku na MK ČR (v případě archeologie návrh na prohlášení za kulturní památku prostřednictvím AV ČR), dohoda s majitelem o zamezení orby a prezentaci nemovité památky přímo v terénu apod. - obecně předpokládaný dopad výsledků výzkumu na další památkový režim na lokalitě a jeho prosazování.

Cílem průzkumu je ověření přítomnosti artefaktů středověkého stáří, resp. zjištění škod nelegální činnosti hledačů kovů.

Příloha č. 5

Mapový podklad v odpovídajícím měřítku s vyznačením rozsahu zamýšlené sondáže.

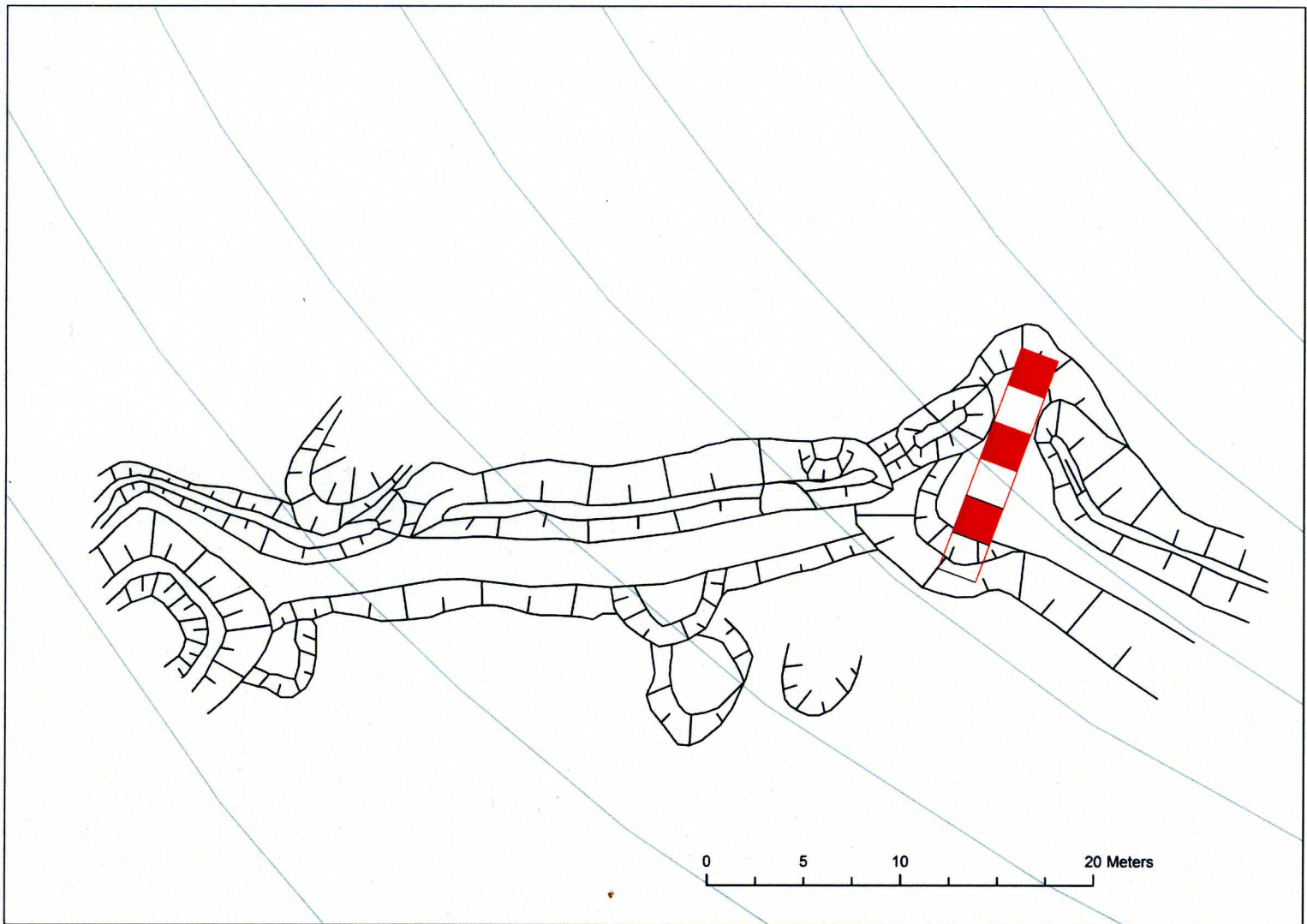
Příloha č. 6 (zejména u zapsaných KP, NKP atp.)

Stanovisko příslušného pracoviště NPÚ k záměru zjišťovací sondáže.

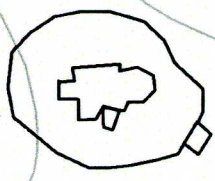

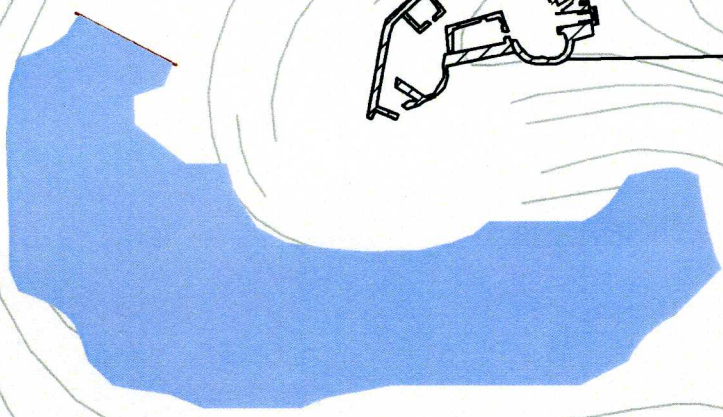
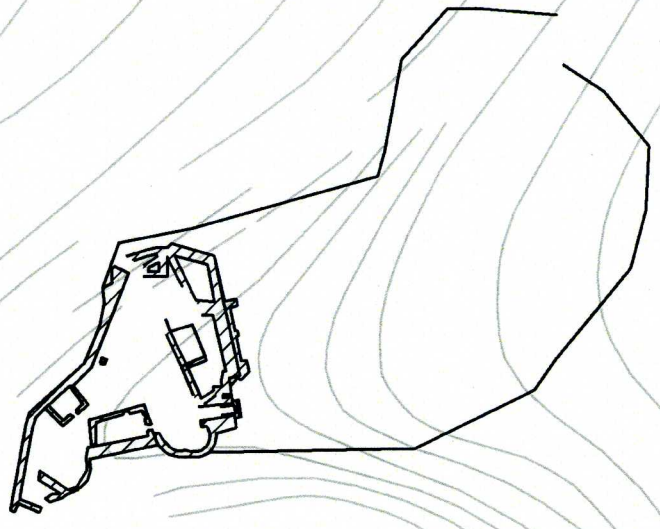
Výzkum bude prováděn pracovištěm NPÚ.

Výzkum bude proveden v červenci a srpnu 2012.

Obr. 1



0Br. 2



0 25 50 100 Meters



copyright www.kar.zcu.cz 2012

copyright www.kar.zcu.cz 2012

copyright www.kar.zcu.cz 2012

copyright www.kar.zcu.cz 2012

copyright www.kar.zcu.cz 2012

copyright www.kar.zcu.cz 2012

0 25 50 100 Meters

