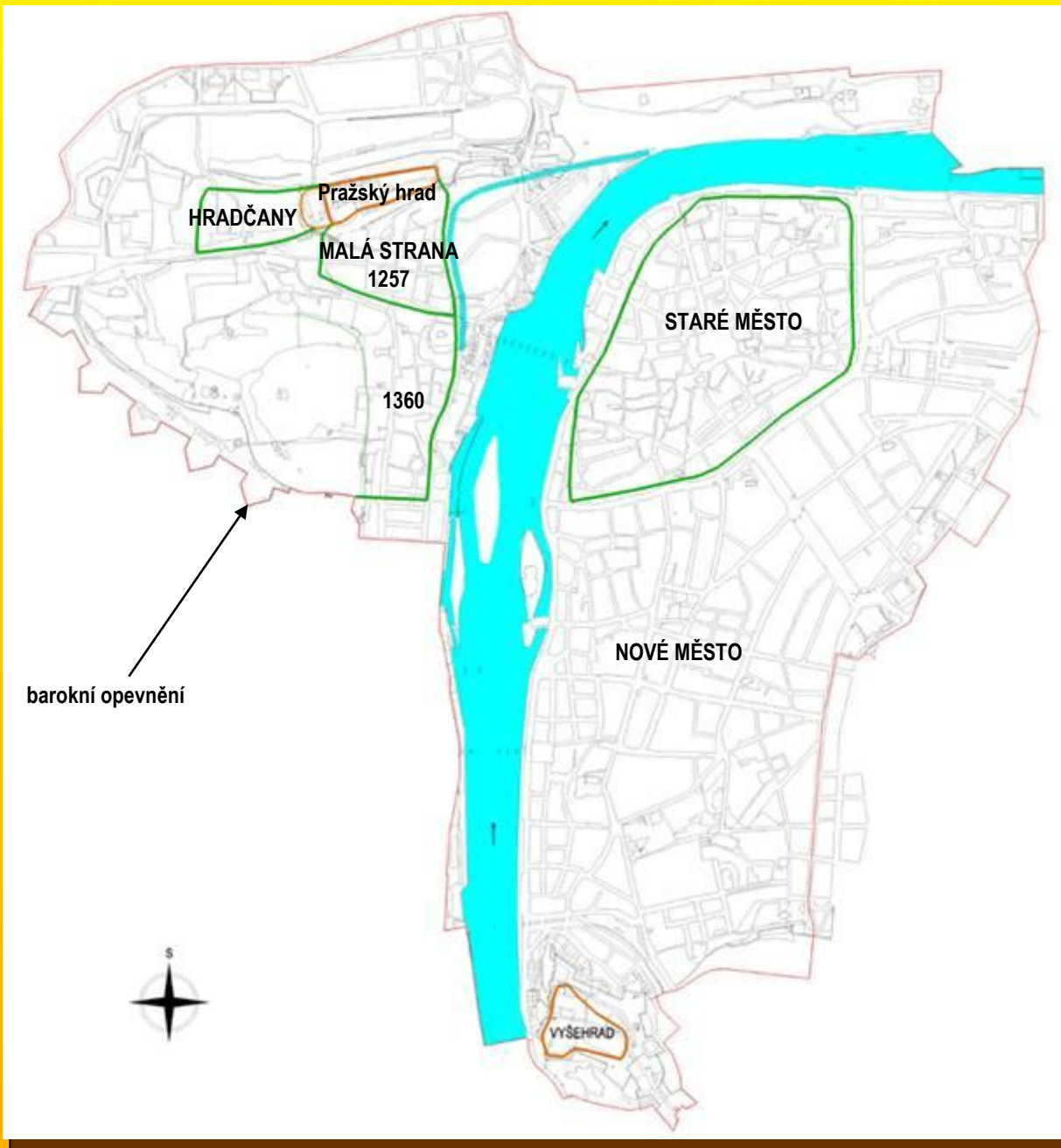


Praha – Malá Strana

Stav a perspektivy výzkumu



Jarmila Čiháková
Jan Havrda



Mapa Prahy s vyznačením jednotlivých historických měst



Ortofotomapa historického jádra Prahy

Vyznačení všech archeologických akcí realizovaných do května 2005 v zástavbě Malé Strany

Počty výzkumů realizovaných na Malé straně dle institucí

NPÚ HMP: 258 výzkumů

AÚ Praha: 21

Muzeum HMP: 4

Archaia: 4

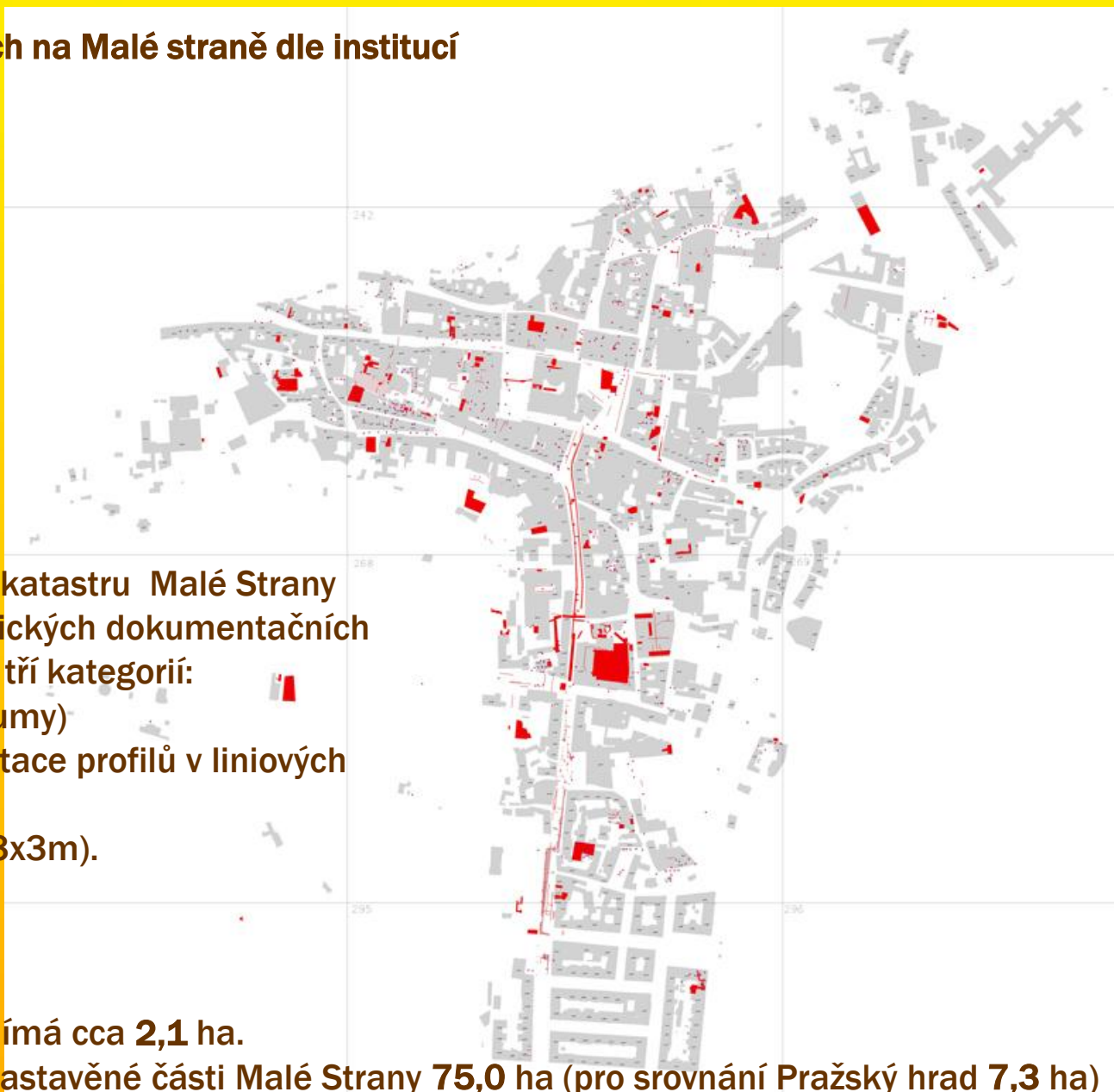
Celkem: 314 výzkumů

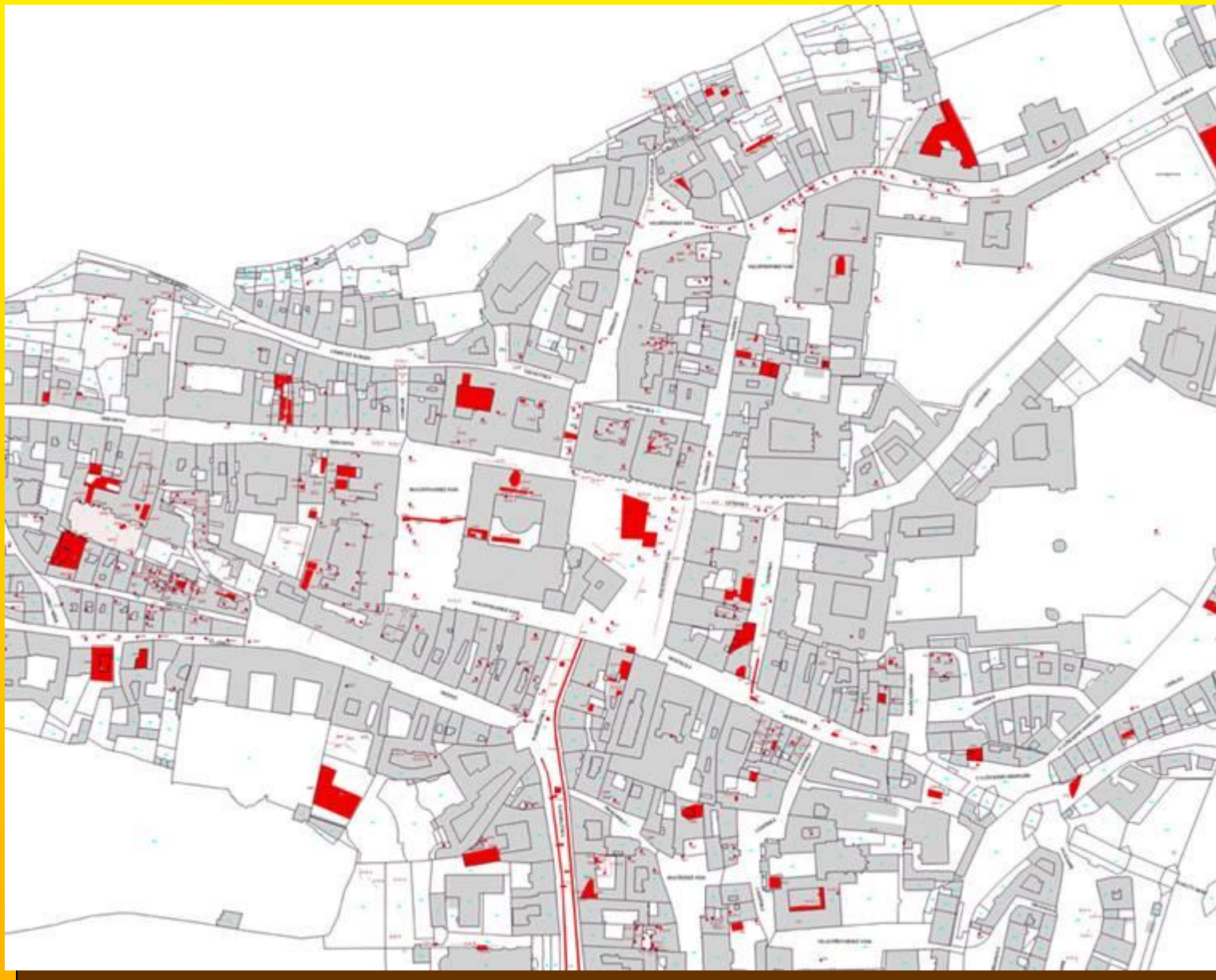
V současné době máme na katastru Malé Strany vyznačeno **1 022** archeologických dokumentačních bodů (sond) rozdělených do tří kategorií:

1. plochy (větší plošné výzkumy)
2. linie (nejčastěji dokumentace profilů v liniových stavbách)
3. body (sondy do velikosti 3x3m).

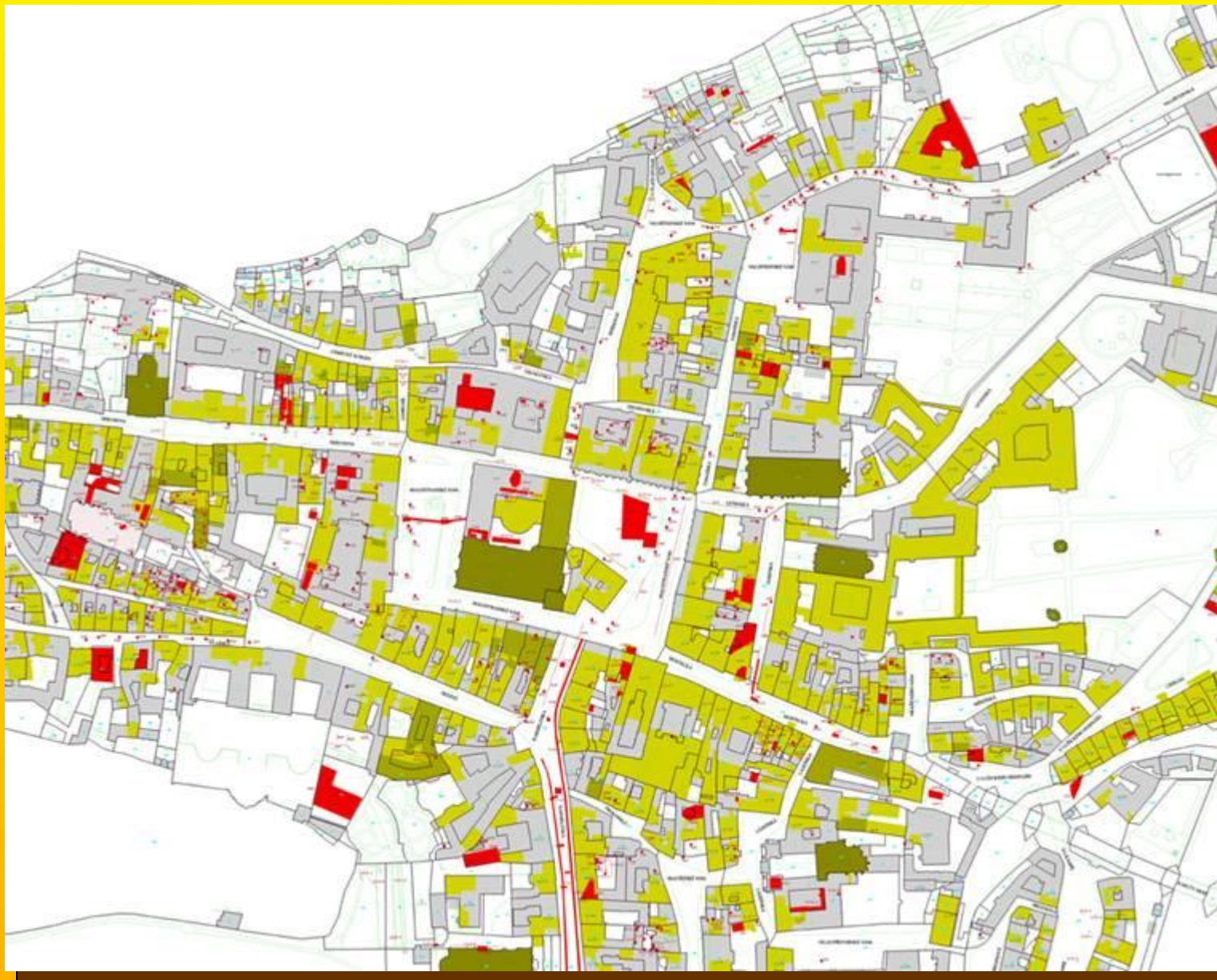
Plocha těchto výzkumů zaujímá cca **2,1** ha.

Celková plocha vyznačené zastavěné části Malé Strany **75,0** ha (pro srovnání Pražský hrad **7,3** ha)





**Centrální část Malé Strany s vyznačením dnešní zástavby na úrovni přízemí
(červeně vyznačeny všechny archeologické akce)**



Centrální část Malé Strany s vyznačením dnešní zástavby na úrovni sklepů (světle zeleně – 2 tóny)
(červeně vyznačeny všechny archeologické akce, šedě přízemí zástavby, tmavě zeleně kostely)

Archeologická prozkoumanost Malé Strany

Do konce 70tých let 20. století

- celkem **60** archeologických akcí (na katastru Malé Strany dle evidence BZO).
- větší výzkumy ojedinělé – I. Borkovský, L. Hrdlička, obvykle pouze menší dokumentace, orientační zjištění a náhodné sběry

Od konce 70tých let 20. století do r. 1990

- celkem **87** archeologických akcí, zřetelný nárůst počtu výzkumů se datuje od poloviny 80tých let (dle evidence BZO).
- hlavní aktivitu postupně přejímá archeologické oddělení Národního památkového ústavu, (tehdy Pražského ústavu památkové péče a ochrany přírody)

Od r. 1990 do poloviny r. 2002

- celkem **211** archeologických akcí (dle evidence BZO)

Od poloviny r. 2002 do května 2005

- celkem **42** výzkumů (dle evidence archeologického oddělení NPÚ HMP)

Hustota výzkumných akcí
v centrální části Malé
Strany a v jejím jižním
předpolí se výrazně neliší.



Malá Strana s vyznačením všech archeologických akcí realizovaných zde do května 2005 zástavby

Publikované základní informace

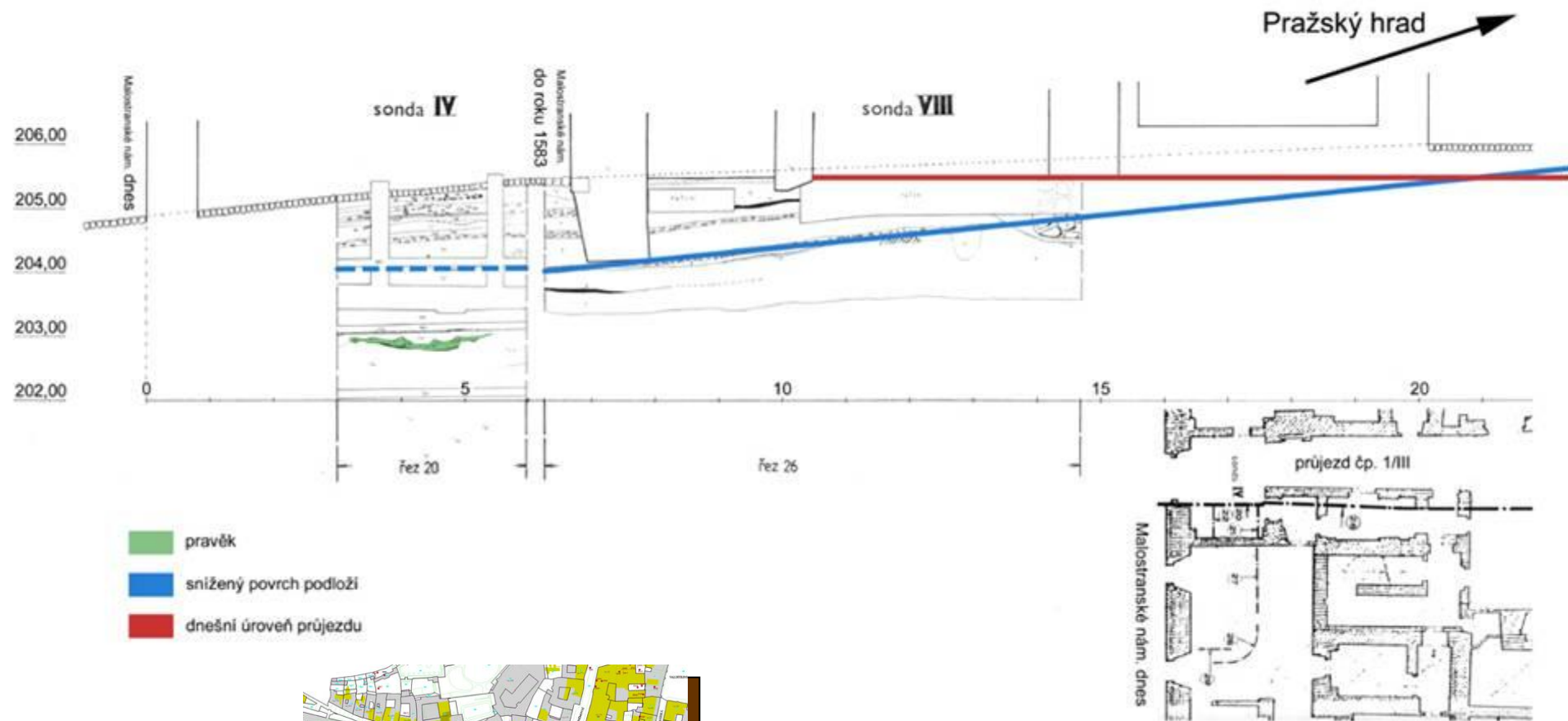
Hlášení o archeologické akci (BZO- Výzkumy v Čechách) - do roku 2004 odevzdáno do archivu AÚ celkem cca **420** hlášení

Pražský sborník historický - pravidelné souhrny o jednotlivých archeologických výzkumech provedených vždy ve dvou předešlých letech v Praze

Výroční zpráva NPÚ územního odborného pracoviště v hl. m. Praze – souhrn výzkumů provedených v daném roce, některým výzkumům je zde věnováno více prostoru

Nálezové zprávy


Nálezové zprávy jsou průběžně zpracovávány ze starších výzkumů díky pětileté grantové podpoře MK ČR. Dosud bylo dokončeno cca **40** NZ

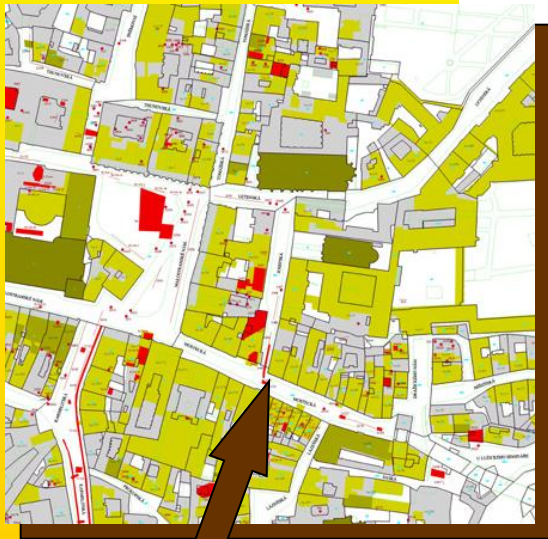


Nesourodé výškové poměry v okolí Malostranského náměstí (dále jen náměstí), dané situováním na svahu, jsou diametrálně odlišné od poměrů na pravém břehu Vltavy a výrazně omezují možnosti generalizace řezů. Na SZ náměstí byl původní povrch podloží odstraněn ve 12. - 13. stol. (modrá linie), ani tato úprava se po renesanční přestavbě (červená linie) nedochovala (zkřížení linií).

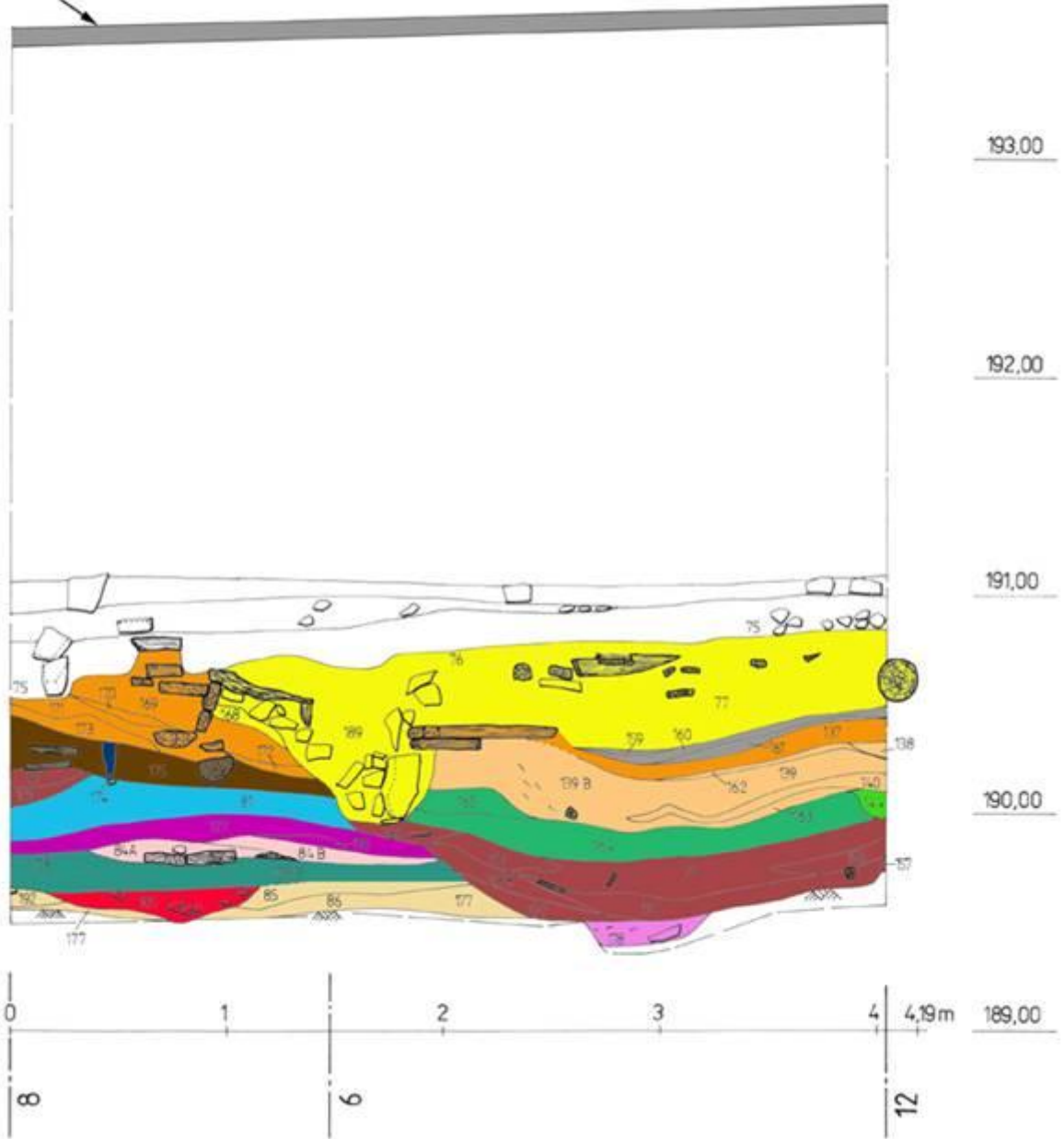


V SV sousedství náměstí (klášter u sv. Tomáše) se nacházejí raně středověké stratigrafie v hloubce 2 - 3,5 m pod dnešním povrchem, stejně jako v JV sousedství (Mostecká x Josefská) – viz následující obrázek.





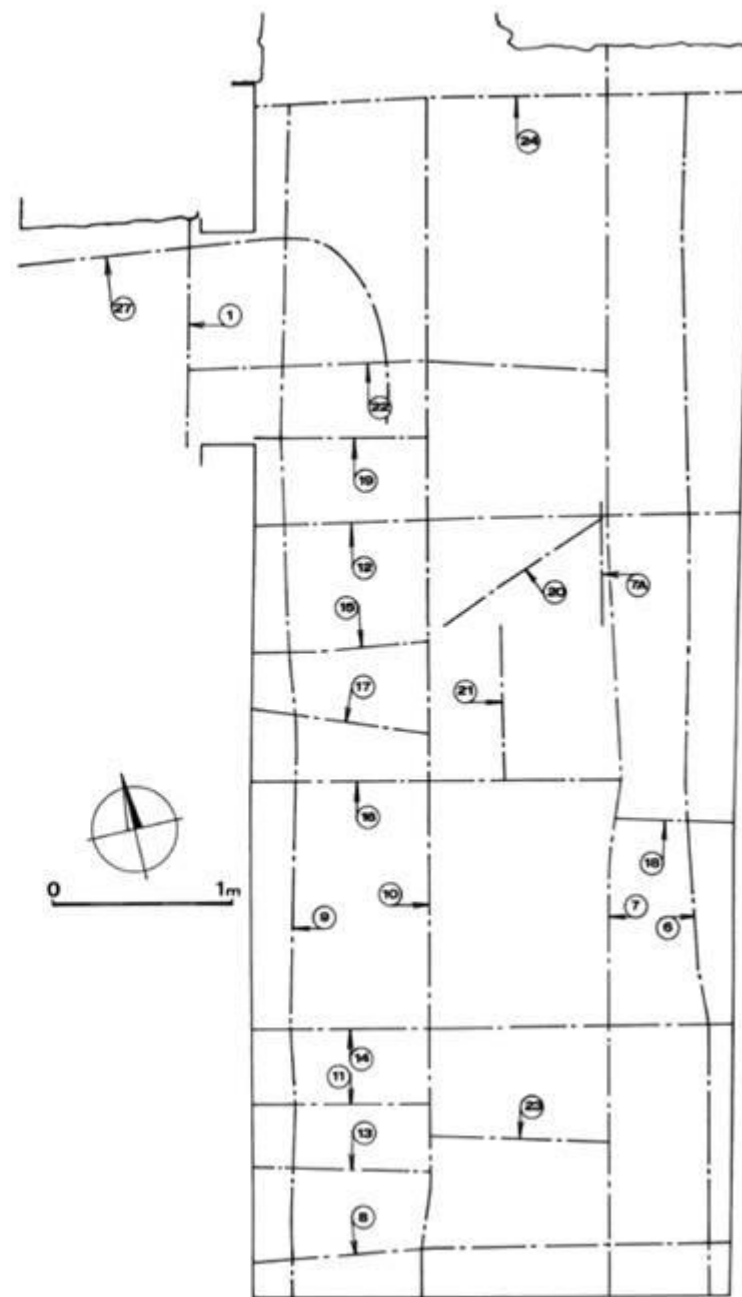
Mostecká ulice - dnešní vozovka





Výzkum Mostecká 279/III dokládá složitost stratigrafií levobřežního podhradí. Pro rozpoznání skladby stratigrafie je použita síť řezů (viz následující obr.), jejíž hustota je dána složitostí nálezové situace a snahou graficky dokumentovat maximum statigrafických vztahů. Při stejné kvalitě terénní práce je terénní pracnost přímo úměrná pracnosti a časové náročnosti zpracování.





horizonty A – Q
(17 horizontů)