

**Žádost o stanovisko ARÚ AV ČR, Praha, v. v. i. dále jen (ARÚ)  
k realizaci archeologického výzkumu, který nebyl vyvolán stavební či jinou činností na území  
s archeologickými nálezy dle §22., odst.2**

**1. Oprávněná organizace:**

Archeologický ústav Akademie věd České republiky, Praha, v.v.i.

**2. Identifikační údaje o zkoumané lokalitě:**

Lokalita: Vlčkov 1c, (okres Svitavy)

k.ú.: Vlčkov

p.č.: 154/1

Stupeň ochrany lokality (např. rejstříkové číslo KP, NKP atp. je-li prohlášena):  
území s archeologickými nálezy

Souřadnice středu plochy (mm na ZM10; JTSK, S42, UTM-WGS84):

Easting (mm od Z): 83; 87; 91; 88    Northing (mm od J) 310; 315; 310; 305    (ZM10; pás: 14-32-21)

**3. Vedoucí výzkumu a odborný garant výzkumu:**

Mgr. et Mgr. Katarína Čuláková

**4. Navrhovaný koreferent výzkumu:**

PhDr. Jan Frolík, CSc., PhDr. David Vích

**Prohlášení:**

Žadající instituce (fyzická osoba) si je vědoma mimořádné zodpovědnosti za průběh archeologického výzkumu který nebyl vyvolán stavební či jinou činností na území s archeologickými nálezy dle §22., odst.2 včetně finančních nákladů, které vzniknou s jeho realizací i následným nutným uvedením lokality do náležitého stavu po jeho ukončení (zahmutí sond, úprava povrchu apod.). Prohlašuje, že těmito finančními prostředky disponuje, a to přímo, nebo prostřednictvím dalších (fyzických či právnických) osob.

Žadající organizace (fyzická osoba) se zavazuje po ukončení terénní části výzkumu vypracovat zprávu o jeho výsledcích formou komplexní nálezové zprávy (ve smyslu dohody o provádění arch. výzkumů č.j. ... a tuto zprávu předat do archivu (prokazuje se č.j. přiděleným podatelnou ARÚ) ARÚ, a to nejpozději do **1 kalendářního roku od data ukončení terénní části výzkumu.**

Žadající instituce si je vědoma toho, že nedodržení zde deklarovaných závazků a také podmínek, za kterých bude ARÚ eventuálně souhlasit s provedením příslušného výzkumu, může být důvodem k vypovězení dohody s AV ČR a zahájení řízení o odebrání oprávnění k provádění archeologických výzkumů s MK ČR podle § 21, odst. 5 zákona 20/87 Sb., v platném znění.

Žadající organizace prohlašuje, že vyjednala s majitelem pozemku náležitosti dle §22 odst.1 a zejm. §24 zákona č. 20/1987Sb., v platném znění

V PRAZE dne 18. 12 2011

Razítko žadající oprávněné organizace:

Archeologický ústav AV ČR, Praha, v. v. i.  
Letenská 4/18 01 Praha 1  
IČO: 67985912 DIČ: CZ67985912

Podpis statutárního zástupce (oprávněné fyzické osoby): .....

**5. Povinné přílohy k žádosti:**

Příloha č. 1:

**Dohoda o předání získaných movitých archeologických nálezů do regionálně příslušné sbírkotvorné organizace, nebo NM v Praze ve smyslu § 23 zákona č. 20/1987 Sb., v platném znění, pokud žadatelem není přímo příslušná instituce**

Příloha č. 2 (na volném listu)

**Cíle a navrhované metody**

Shrnutí dosavadních poznatků o lokalitě, otázky na které má výzkum odpovédět apod. Důraz musí být kladen na maximální využití nedestruktivních metod, vedoucí k minimalizaci plošného rozsahu destruktivního výzkumu včetně předpokládaného odborného přínosu výzkumu

Příloha č. 3 (na volném listu)

**Předpokládaná publikace a jiná prezentace výsledků výzkumu:**

Příloha č. 4 (na volném listu)

**Předpokládaný dopad výsledků výzkumu na lokalitu z hlediska archeologické památkové péče:**

Zde např. podnět k zahájení řízení na prohlášení věci za kulturní památku na MK ČR (v případě archeologie návrh na prohlášení za kulturní památku prostřednictvím AV ČR), dohoda s majitelem o zamezení orby a prezentaci nemovité památky přímo v terénu apod. - obecně předpokládaný dopad výsledků výzkumu na další památkový režim na lokalitě a jeho prosazování.

Příloha č. 5

**Mapový podklad v odpovídajícím měřítku s vyznačením rozsahu zamýšlené sondáže.**

## **Dohoda o předání získaných movitých archeologických nálezů**

Výzkum bude probíhat na katastrálním území obce Vlčkov (okr. Svitavy), vzhledem k tomu, že celá akce bude probíhat ve spolupráci s muzeem ve Vysokém Mýtě zastoupeným PhDr. Davidem Víchem, zůstane materiál po zpracování v tomto muzeu.

## Cíle a navrhované metody

Poloha Vlčkov 1c byla objevena D. Víchem povrchovou prospekci na počátku 90. let 20. století. Tato lokalita byla opakovaně navštěvována, dodnes z ní byl získán soubor čítající přibližně 1 500 kusů štípané industrie. V současnosti je tento soubor uložen v MVČ v Hradci Králové. Lokalitu představuje koncentrace přibližně kruhového tvaru o průměru přibližně 70 m. Cílem výzkumu, pokud bude povolen, bude zjistit, zda je na tomto místě možné identifikovat neporušenou vrstvu štípané industrie in situ pod vrstvami, které byly porušeny zemědělskou činností. Pokud by taková vrstva byla nalezena, bude dalším cílem její prozkoumání. Cílem bude zjistit, zda v ní je možné identifikovat nějaké struktury způsobené záměrnou činností člověka – ohniště, pozůstatky obydlí apod. Pokud by takové struktury byly nalezeny, bude cílem jejich prozkoumání, pokud ne, tak alespoň studium technologie štípané industrie – pokud by získaný soubor tuto možnost nabízel.

Co se metody práce týče, vzhledem k velikosti lokality by byla nejdříve znovu důkladně systematicky prosbírána a v místě největší koncentrace by byla vytyčena sonda, kde by bylo ve výzkumu dále pokračováno destruktivním způsobem.

Předpokládaný rozsah sondáže by byl 9m<sup>2</sup>. Postupovalo by se v síti čtverců 30x30cm, všechn materiál by byl prosíván, resp. proplavován. Plocha výzkumu by bylo zaměřena totální stanicí, rovněž v případě, že by byla nalezena vrstva štípané industrie, nebo struktury způsobené záměrnou činností člověka, byly by totální stanicí zaměřovány všechny artefakty větší 2 cm. V případě, že by byla celá vrstva poškozena zemědělskou činností, byla by zaměřena pouze poloha sondy.

Pokud by byly objeveny struktury způsobené záměrnou činností člověka, které by bylo možné datovat do mezolitu, byla by svolána odborná komise, aby zhodnotila, zda jsou užití metody adekvátní situaci.

Termín výzkumu je závislý od zemědělský prací. Terénní část výzkumu by měla trvat asi 3 týdny, 29.8.-16.9.2011. Pokud bude nalezen nějaký archeologický materiál bude podle množství a počtu brigádníků, zpracován na místě v průběhu výzkumu, nebo po zkončení výzkumu. Brigádníky na výzkumu by měli být výhradně studenti archeologie z UK v Praze, MU v Brně a z Univerzity Hradec Králové.

## **Předpokládaná publikace a jiná prezentace výsledků výzkumu:**

Výzkum bude financován z peněz získaných z interního grantu „*Průzkum oblastí s potenciálním výskytem mezolitického osídlení v Čechách*“ FF UK na rok 2011 v Praze, jehož výstupem má být rukopis článku, který je potřebné odevzdat do konce roku 2011 a rovněž přednáška, která bude přednesena na UPRAV FF UK v Praze na podzim roku 2011, která bude shrnovat výsledky výzkumu. Článek by pak měl vyjít v závislosti na výsledcích výzkumu v celorepublikovém, nebo regionálním periodiku, v úvahu přichází konkrétně Archeologické rozhledy, nebo Zpravodaj muzea v Hradci Králové. Dále je celý výzkum součástí dizertace Kataríny Čulákové, do níž bude zapracován rovněž v závislosti na jeho výsledcích. Pro neodbornou veřejnost se počítá s umístěním naučné tabule na téma mezolitických stanic na Sloupnicku, realizace bude záviset především na obci. Předběžný návrh naučné stezky byl nastíněn již v diplomové práci K. Čulákové, obhájené v roce 2009 na FHS UK, pokud by však komunikace s obcí neprobíhala uspokojivým způsobem, byla by na trase modré turistické značky, která probíhá podél pole, kde se nachází lokalita umístěna informační tabule.

Výsledky výzkumu by tudíž měli být zpřístupněny ve třech rovinách: 1. odborné veřejnosti – v podobě článku a jako součást disertace K. Čulákové; 2. studentům archeologie – v podobě přednášky; 3. neodborné veřejnosti – v podobě informační tabule, případně naučné stezky.

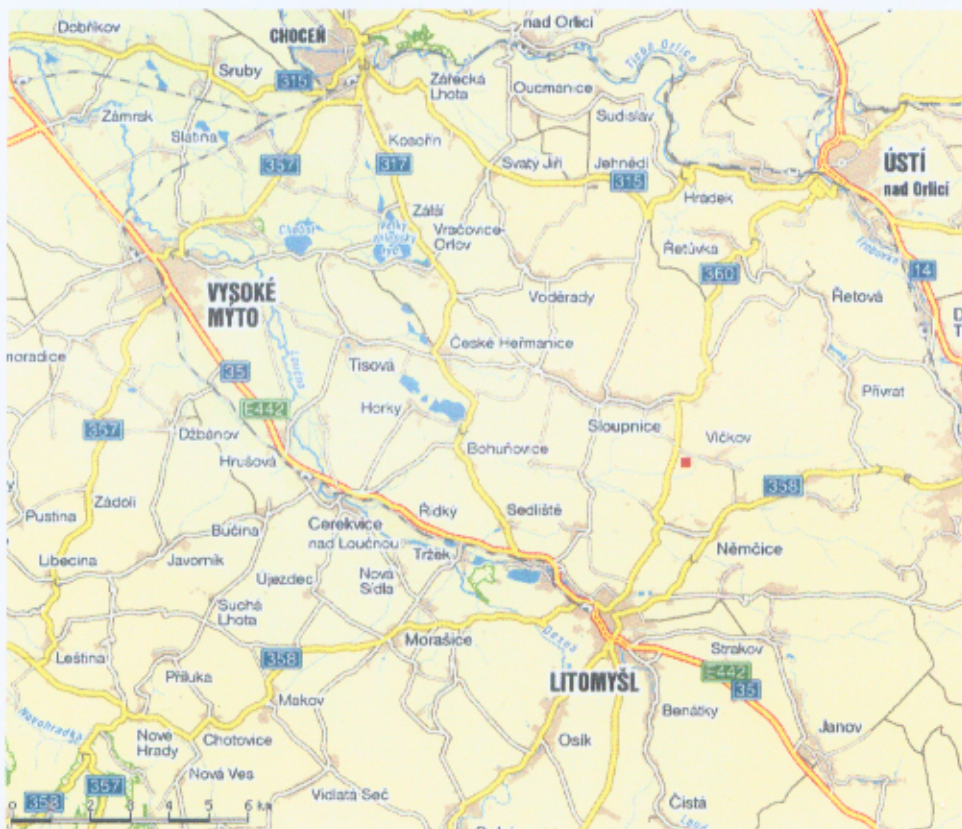
## **Předpokládaný dopad výsledků výzkumu na lokalitu z hlediska archeologické památkové péče:**

Archeologická lokalita se nachází na zemědělsky obdělávané půdě, tudíž je do jisté míry neustále poškozována zemědělskými pracemi a zůstává otázkou, zda vůbec bude nalezena nepoškozená intaktní vrstva štípané industrie, což je cílem výzkumu, pokud by takáto vrstva opravdu byla nalezena, je celý výzkumný záměr koncipován tak, aby byla destruktivním způsobem prozkoumána co nejmenší část tohoto prostoru, přičemž bude kladen důraz na co nejpreciznější dokumentaci.

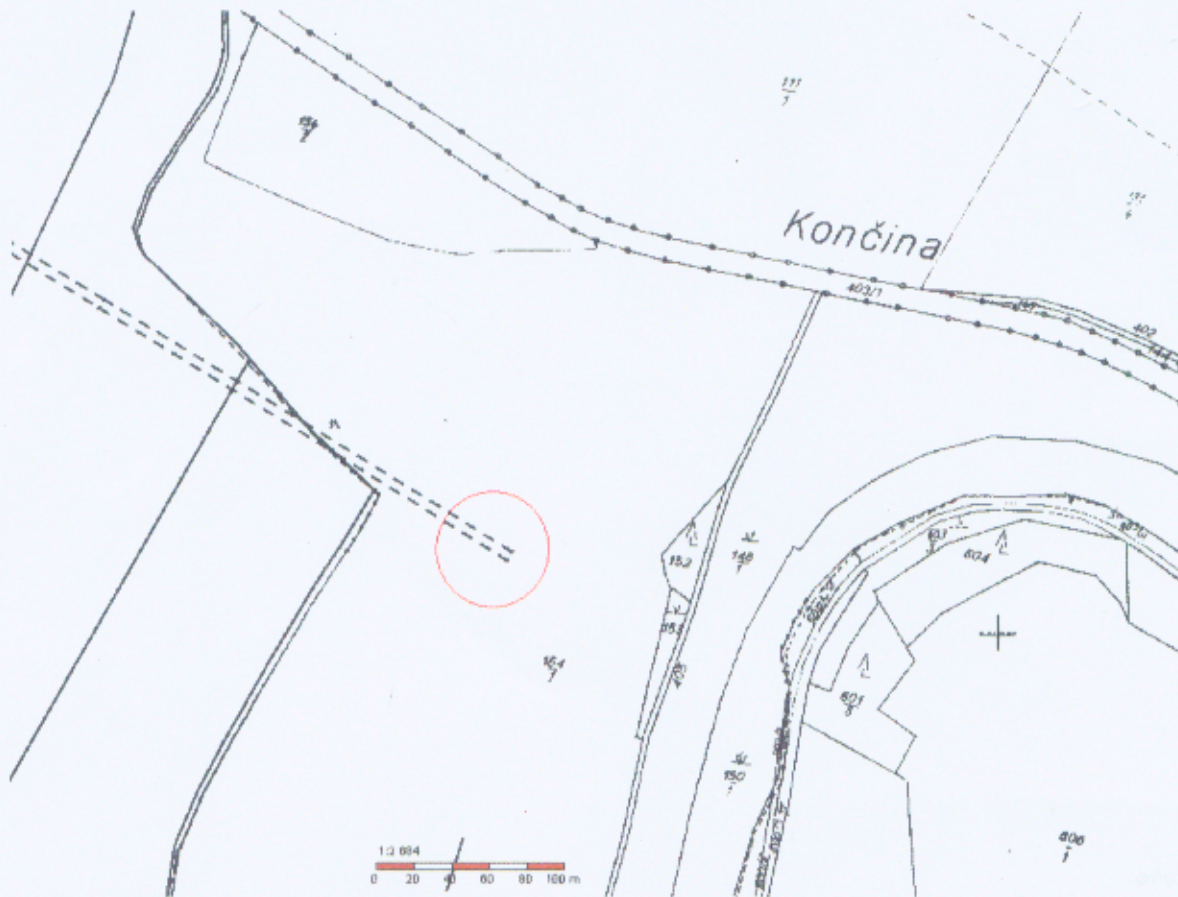
Z hlediska archeologické památkové péče lze tvrdit, že tato lokalita je opakovaně poškozována zemědělskými pracemi, cílem výzkumu je zjistit do jaké míry, tedy jestli je možné najít ještě nepoškozené vrstvy, či nikoliv, tudíž přínosem z hlediska archeologické památkové péče bude zjištění, zda zůstává alespoň část obdobných<sup>1</sup> lokalit neponičena a do jaké míry jsou zemědělskými pracemi rovinné mezolitické polohy poškozovány. Negativem výzkumu z hlediska archeologické památkové péče bude, že určitý výsek této polohy bude destruktivně prozkoumán, tudíž již nebude možné se k tomuto úseku vrátit. Tuto skutečnost bych chtěla omluvit tím, že mezolitické polohy v otevřené krajině, jsou v Čechách známy prakticky jenom z povrchové prospekce, přičemž se však muselo jednat o majoritní způsob sídlení i když z destruktivních výzkumů je mnohem lépe známé sídlení pod převisy a v jeskyních, i když to nutně musel být minoritní způsob sídlení. Proto by bylo dobré prohloubit archeologické poznání sídlení v otevřené krajině v období mezolitu, region Vysokomýtska díky několik desetiletí trvající intenzivní prospekci D. Vicha je dobře znám a tudíž by prozkoumání této polohy mohlo přispět k rozšíření poznatků o mezolitu v Čechách.

---

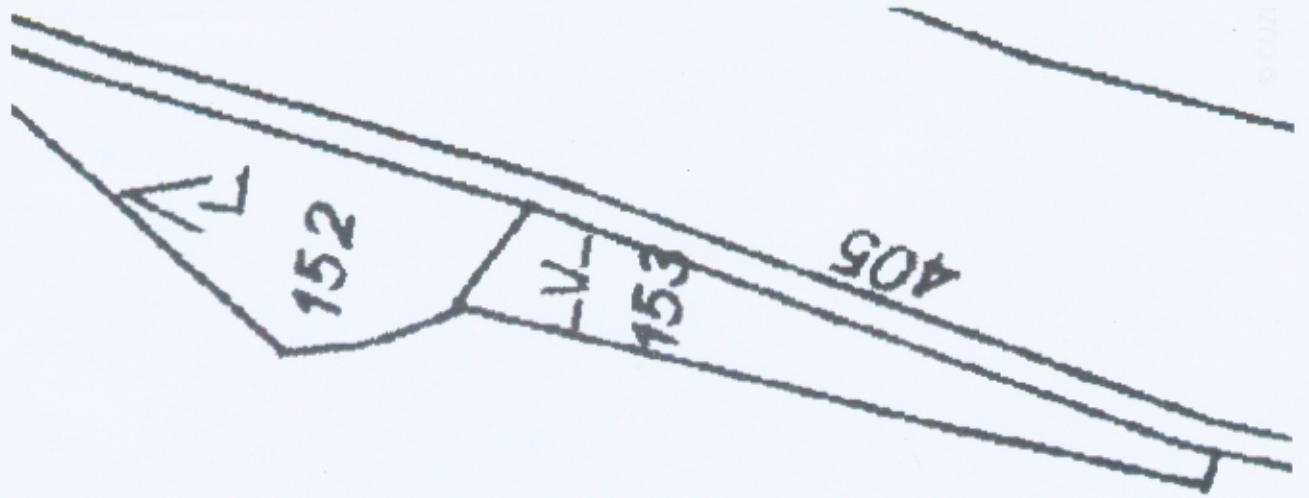
<sup>1</sup> Ze sběrů D. Vicha je takových lokalit z východních Čech známých více než 300, i když zdaleka ne všechny jsou bohaté na nálezy tak, jako poloha Vlčkov 1c.



Zamýšlené místo výzkumu je označené červeným čtverečkem.



Přibližná poloha koncentrace nalezená površovými sběry je vyznačena červeným kroužkem.



154  
7



Místo zamýšlené sondáže je označeno červeným čtverečkem, konkrétní místo sondáže, se může mírně změnit v závislosti na situaci v terénu.