



CASTRUM PRAGENSE

POHŘEBIŠTĚ NA LORETÁNSKÉM NÁMĚSTÍ V PRAZE – HRADČANECH

ARCHEOLOGICKÝ VÝZKUM IVANA BORKOVSKÉHO A JEHO VÝSLEDKY
DÍL II.

Ivana Boháčová – Gabriela Blažková

4. V. 1934.
Hrob č. 1.
Pod dlažbou padlaly dlouhé kamenné
Kostky mram. v řadě, každá
(dl. 180 cm, v ram. šířka 35 cm,
výška 75 cm, rozebrána 45 cm,
délka 180 cm, mramorová podlaha bez
desek. Na letišti
kamenné
je ležela a k
patrně se stá
Orient
jedna strana
podle zobrazení
mramorová

Hrob 413, 412.
31. 8. 1935. 412
Na výši 12-19 cm, padlaly proužky
z dlažby kamenné, každý proužek
byl pokrytý mramorem, tři detaily byly
zobrazeny v kresební (412, 413) a 414.
Zem. na povrchu a tříty dle toho
je pod (413) a, na podlaze kamenné
Kostka 413 měla na prsou opuka
18 cm dl. 18 cm šířky, 4 cm výšky. ori
413 je dl. 55 cm, 412 58 cm.
Plocha dlažby kamenné je dl. 413 9
5 cm, 3-7 70 cm. Kamenné se strany proužky
stejně byly podrobeny kresbě č. 406
Kostky 412-413 jsou mladší, kostka č. 414, 415
kosti 406 je mladší kostka č. 412-413.
Bílé písky kamenné, viz str. 337.
na planu hrob. papíru veškeré pravěky
Společný hrob
dlažba kamenná
opuka, jímě kostky
Rozloha dl. 65 cm, 412
40 cm, a 413.

str. 336 + 337.



CASTRUM PRAGENSE

POHŘEBIŠTĚ NA LORETÁNSKÉM NÁMĚSTÍ V PRAZE – HRADČANECH

Archeologický výzkum Ivana Borkovského a jeho výsledky

Díl II. – Dokumentace

Ivana Boháčová – Gabriela Blažková

Praha 2011

VYCHÁZÍ JAKO 11. SVAZEK ŘADY CASTRUM PRAGENSE
S PODPOROU GRANTOVÉ AGENTURY AV ČR
(PROJEKT REG. Č. IAA800020902).

Zpracování výzkumu bylo dílčím způsobem podpořeno rovněž projekty
Grantové agentury ČR (reg. č. 404/01/0853 a 404/05/2671).

redakční rada/editorial board: Milena Bartlová, Jan Frolík, Martin Halata,
Petr Chotěbor, Dušan Foltýn, Kateřina Tomková

vedoucí redaktor/editor-in-chief: Jana Maříková-Kubková

odborní recenzenti/scientific board: Gabriel Fusek, Jaroslav Podliska

překlad/translation: David J. Gaul; *částečně/partialy:* Ivana Boháčová

grafická úprava/layout: Marcela Hladíková, Kateřina Vytejčková, Lucie Raslová

tisk/print: PBtisk Příbram

na přední straně obálky: ukázky z originální dokumentace výzkumu

vydává: Archeologický ústav AV ČR, Praha, v.v.i., Letenská 4, Praha 1, 118 01

*Tento svazek a katalog dalších publikací lze objednat na adrese /
Copies of this volume and a catalogue of other publications can be obtained from:*

ARCHEOLOGICKÝ ÚSTAV AV ČR, Praha, v.v.i. – knihovna
INSTITUTE OF ARCHAEOLOGY OF ACADEMY OF SCIENCES, Prague, v.v.i. – library
Letenská 4
118 01 Praha 1

Tel.: +420 257 014 318; *fax:* +420 257 532 288

e-mail: knihovna@arup.cas.cz

http://www.arup.cas.cz/en/publikace_en/prodej_publicaci_en.html

© Ivana Boháčová 2011

© Gabriela Blažková 2011

© Archeologický ústav AV ČR, Praha, v.v.i.

ISBN: 978-80-87365-31-1

Díl II.

DOKUMENTACE

OBSAH

1. TERÉNNÍ DOKUMENTACE

1.1 Plán a sektory – obr. 1–13	6–18
1.2 Fotodokumentace	
1.2.1 Praha – Hradčany, Loretánské náměstí 1934 – foto 1–37	19–35
1.2.2 Praha – Hradčany, Loretánské náměstí 1935 – foto 38–256	36–128
1.3 Terénní skici (1935) – obr. 14–30	129–143

2. FAKSIMILE ARCHIVNÍCH DOKUMENTŮ

2.1 Terénní deník (1934) – obr. 1–14	146–159
2.2 Rkp. A.2a – ukázky popisu hrobů Faksimile popisu Hs1-32, H412 a H417 a záznamů pro H583-585 z r. 1936 – obr. 15–55....	160–170
2.3 Výběr z další rukopisné dokumentace – obr. 56–72	171–178
2.4 Přírůstkový seznam Komentované faksimile – obr. 73–136	179–244

3. NÁLEZY

3.1 Hrobová výbava a nálezy ze zásypu hrobů Předměty a výběr keramiky (okraje a typy výzdoby) – obr. 1–48	246–293
3.2 Chronologicky významné soubory keramických zlomků z prostoru pohřebiště (výběr – okraje a typy výzdoby) – obr. 49–56	294–301
3.3 Potenciální hrobové nálezy Nálezy z hrobů nebo hřbitovního horizontu – obr. 57–58	302–304
3.4 Soubory nálezů z novověkých kontextů s potenciálními předměty ze hřbitovního horizontu – obr. 59–62	305–308

Obecné vysvětlivky pro zkratky:

H – nová číselná řada pro evidenci hrobů (přesněji: pohřbů) z let 1984–2010; Hs – původní evidenční čísla hrobů (1934–1936; v rkp. A.2 přeškrtnáno); Hn – definitivní evidenční čísla hrobů (velká čísla pod popisem v rkp. A.2a, někdy v rozpětí hrobů H1 – H32 chybně určená) vytvořená I. Borkovským.

Čísla Hs byly užity v terénních skicách a v rkp. A.1, řada Hs a Hn v rkp. A.2, čísla Hn v plánu a rkp. A.3. S – sektory S 1-10 (1984), sekce užité pro rámcovou identifikaci polohy hrobů a vymezení záběrů fotografické dokumentace. Schéma odečítání polohy v rámci sektoru viz část 1.1, obr. 13.


1. TERÉNNÍ DOKUMENTACE

VYKOPÁVKY NA LORETÁNSKÉM NÁMĚSTÍ

1.1 PLÁN A SEKTORY

Obr. 1: Praha – Hradčany, Loretánské náměstí. Faksimile původního celkového plánu výzkumu z let 1934–1936. G. Varvažovský, datováno březen 1934. Kopie plánu z Archivu Pražského hradu (ev. č. 10001–0146) Archeologický ústav AV ČR, Praha, v.v.i., pracoviště Pražský hrad, ev. č. 0110.

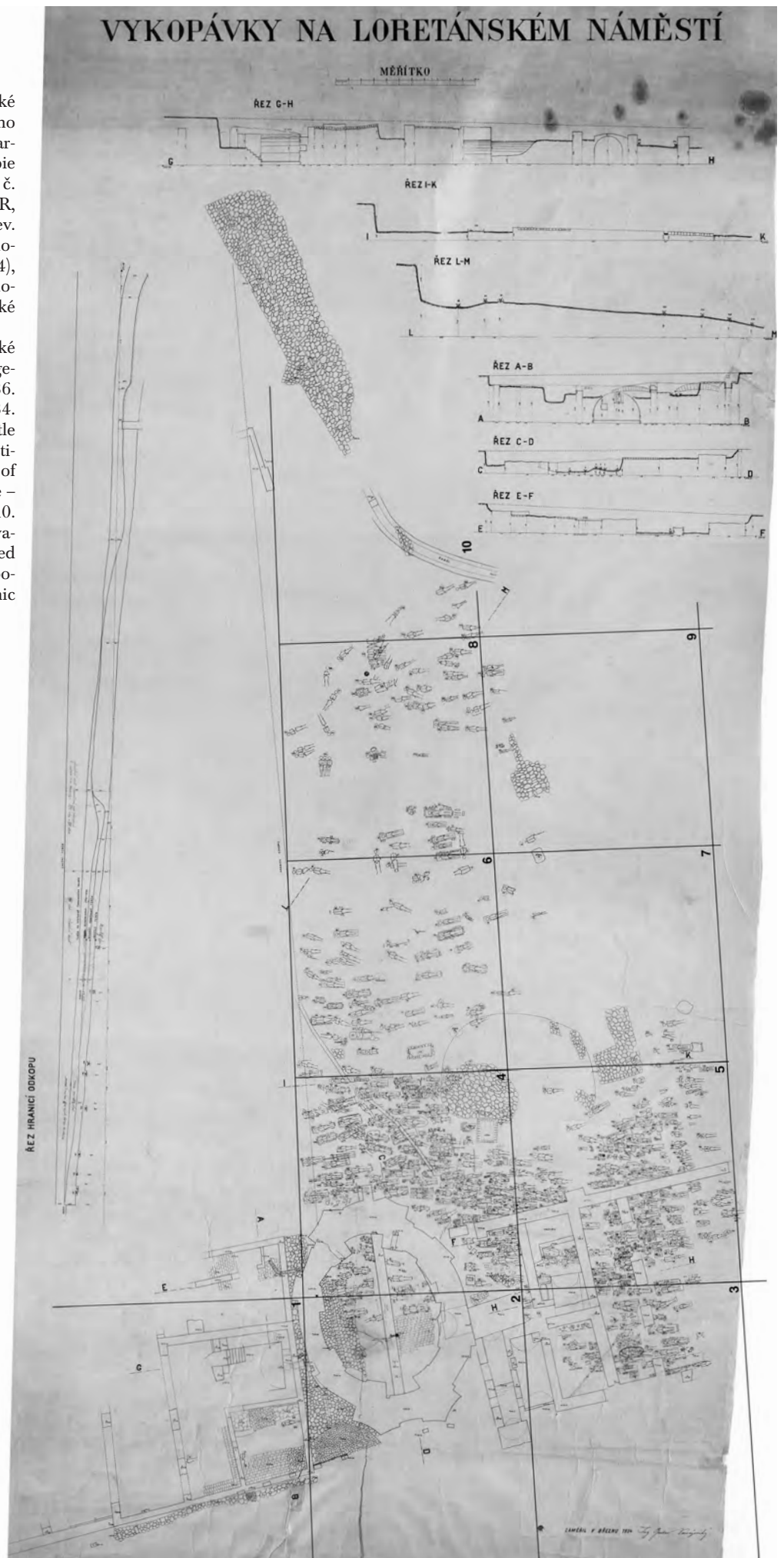
Fig. 1: Prague – Hradčany, Loretánské square. Reproduction of the original general excavation plan from 1934–1936. G. Varvažovský, dated to March 1934. Copy of map from the Prague Castle Archive (Record No. 10001–0146), Institute of Archaeology of the Academy of Sciences of the Czech Republic, Prague – Prague Castle office; Record No. 0110.

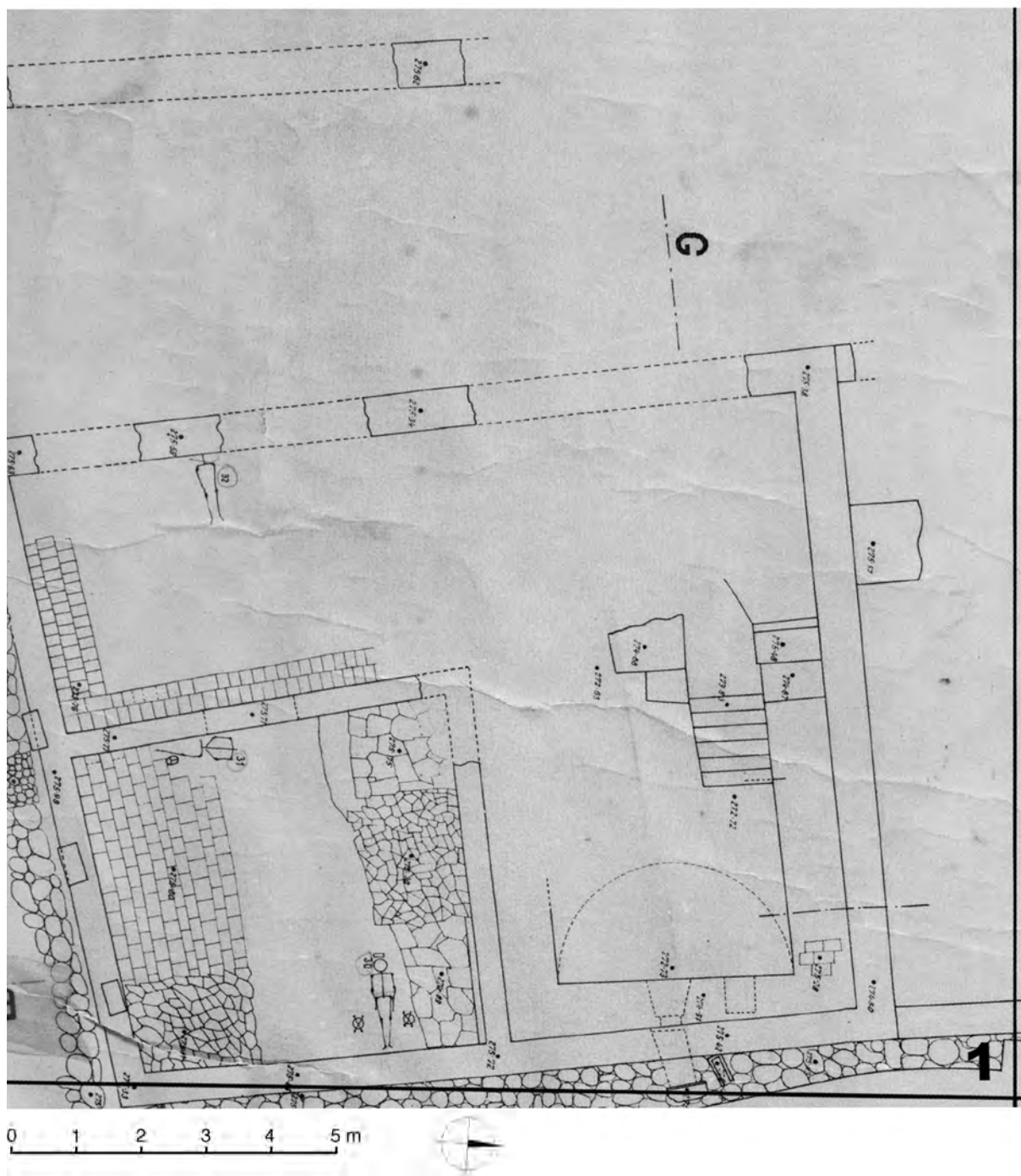


VYKOPÁVKY NA LORETÁNSKÉM NÁMĚSTÍ

Obr. 2: Praha – Hradčany, Loretánské náměstí. Faksimile původního celkového plánu výzkumu z let 1934–1936. G. Varvažovský, datováno březen 1934. Kopie plánu z Archivu Pražského hradu (ev. č. 10001–0146) Archeologický ústav AV ČR, Praha, v.v.i., pracoviště Pražský hrad, ev. č. 0110. Vyznačeno pracovní členění plochy výzkumu do sektorů (S) 1-10 (1984), využívaných k rámcovému určení polohy hrobů a vymezení záběrů fotografické dokumentace.

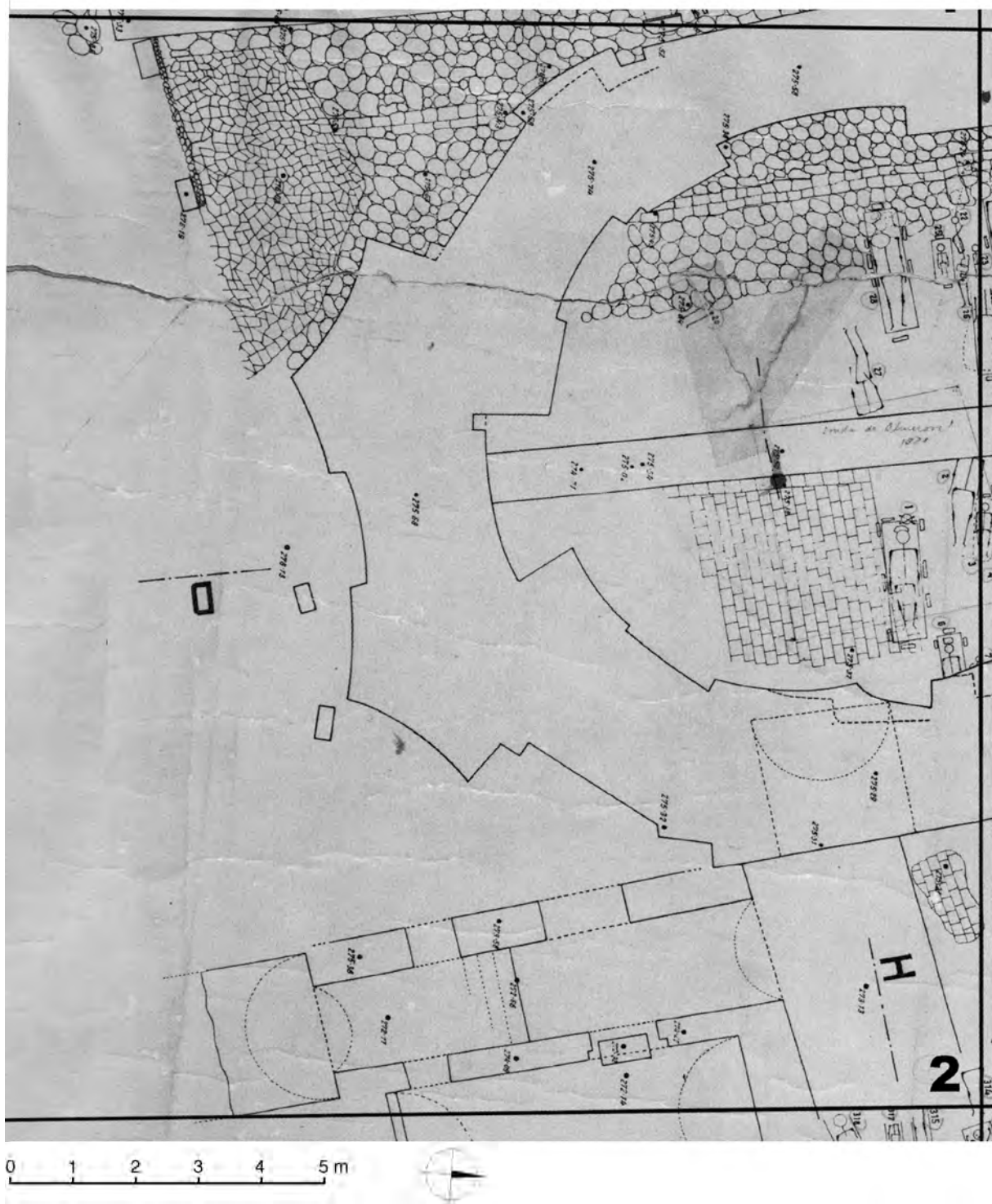
Fig. 2: Prague – Hradčany, Loretánské square. Reproduction of the original general excavation plan from 1934–1936. G. Varvažovský, dated to March 1934. Copy of map from the Prague Castle Archive (Record No. 10001–0146), Institute of Archaeology of the Academy of Sciences of the Czech Republic, Prague – Prague Castle office; Record No. 0110. The working demarcation of the excavation areas into sectors (S) 1-10 (1984) used for the general identification of grave positions and demarcation of photographic documentation is highlighted.





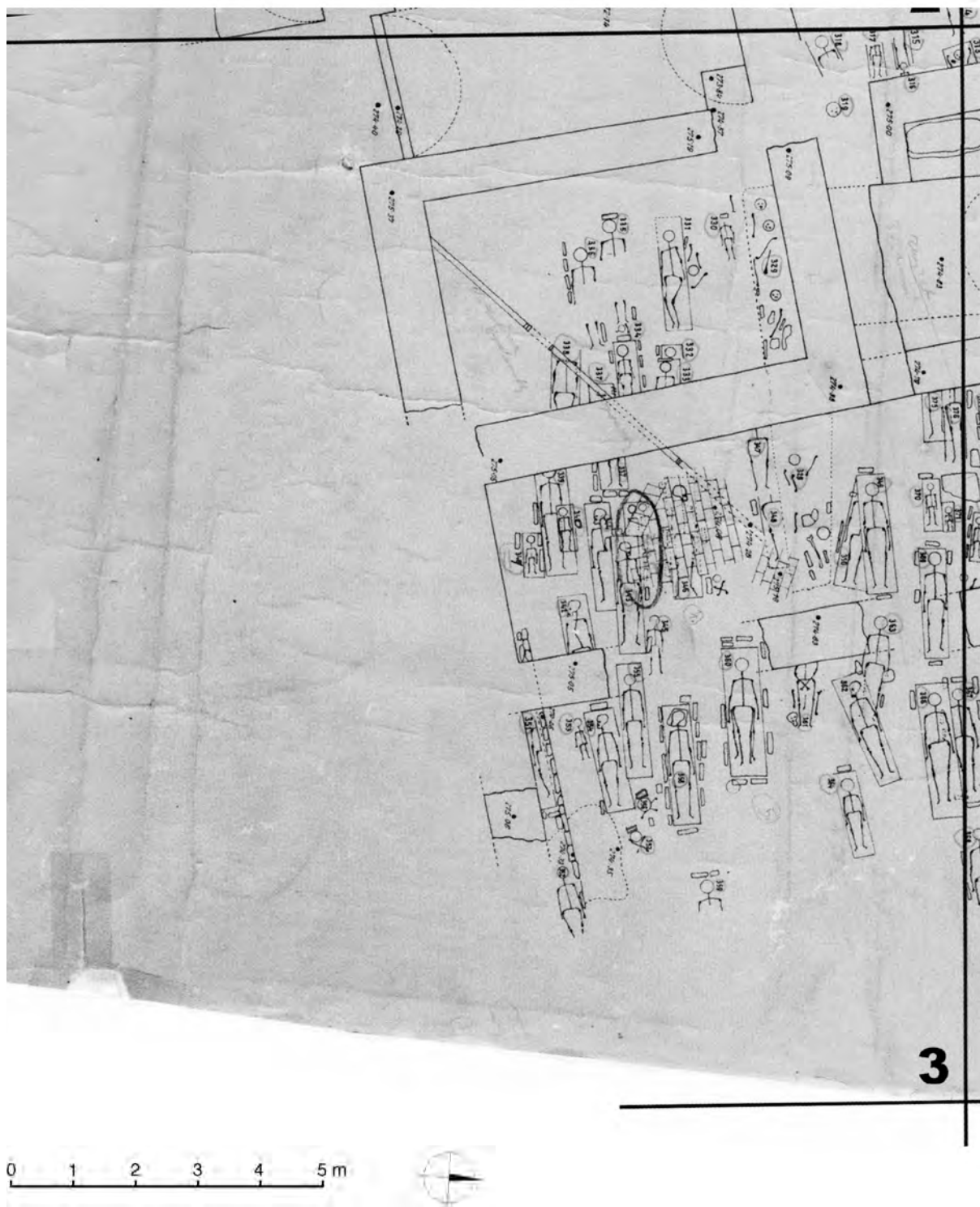
Obr. 3: Praha – Hradčany, Loretánské náměstí 1934–1936. Detail S 1.

Fig. 3: Prague – Hradčany, Loretánské square 1934–1936. Detail of area S 1.



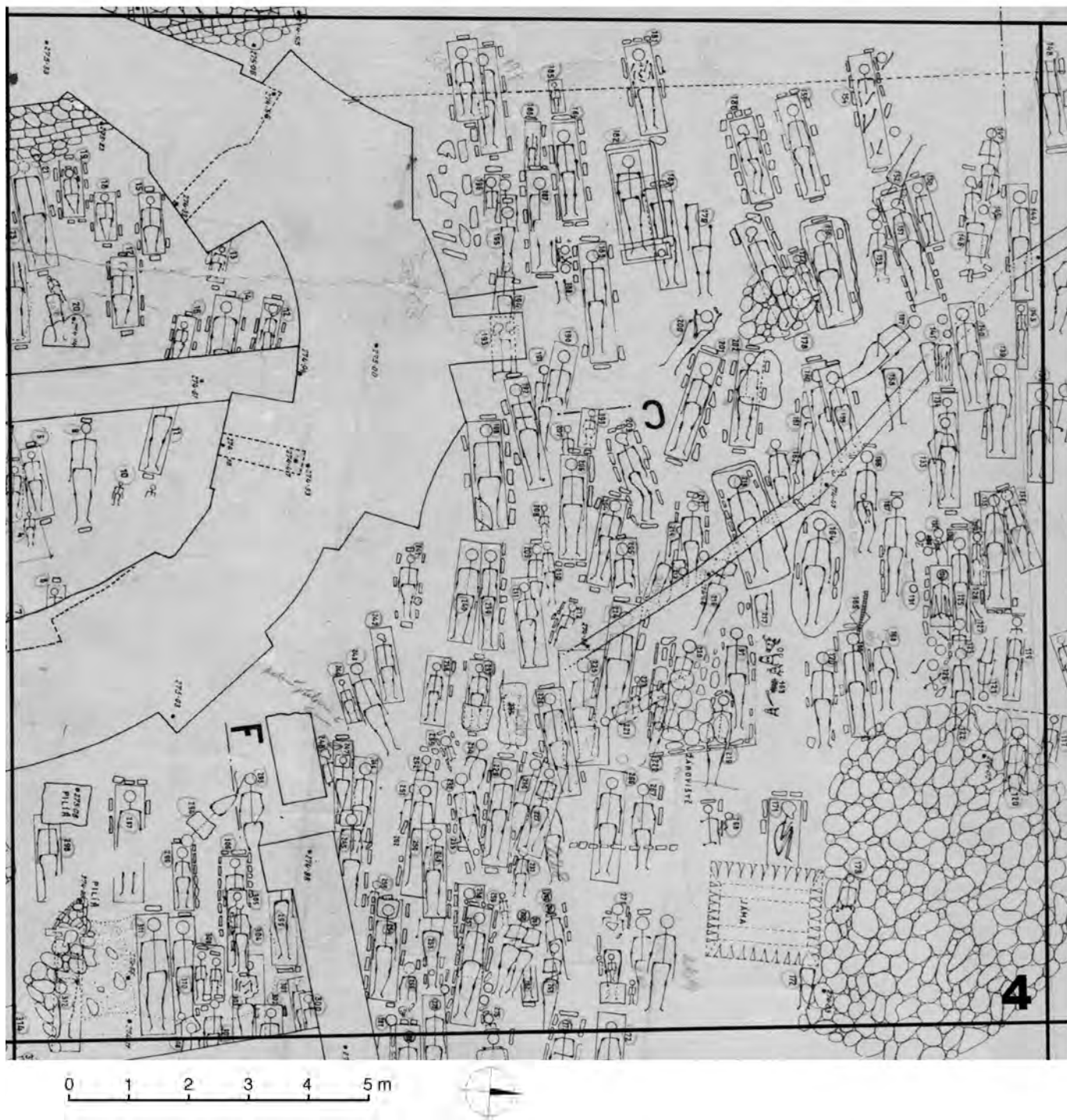
Obr. 4: Praha – Hradčany, Loretánské náměstí 1934–1936. Detail S 2.

Fig. 4: Prague – Hradčany, Loretánské square 1934–1936. Detail of area S 2.

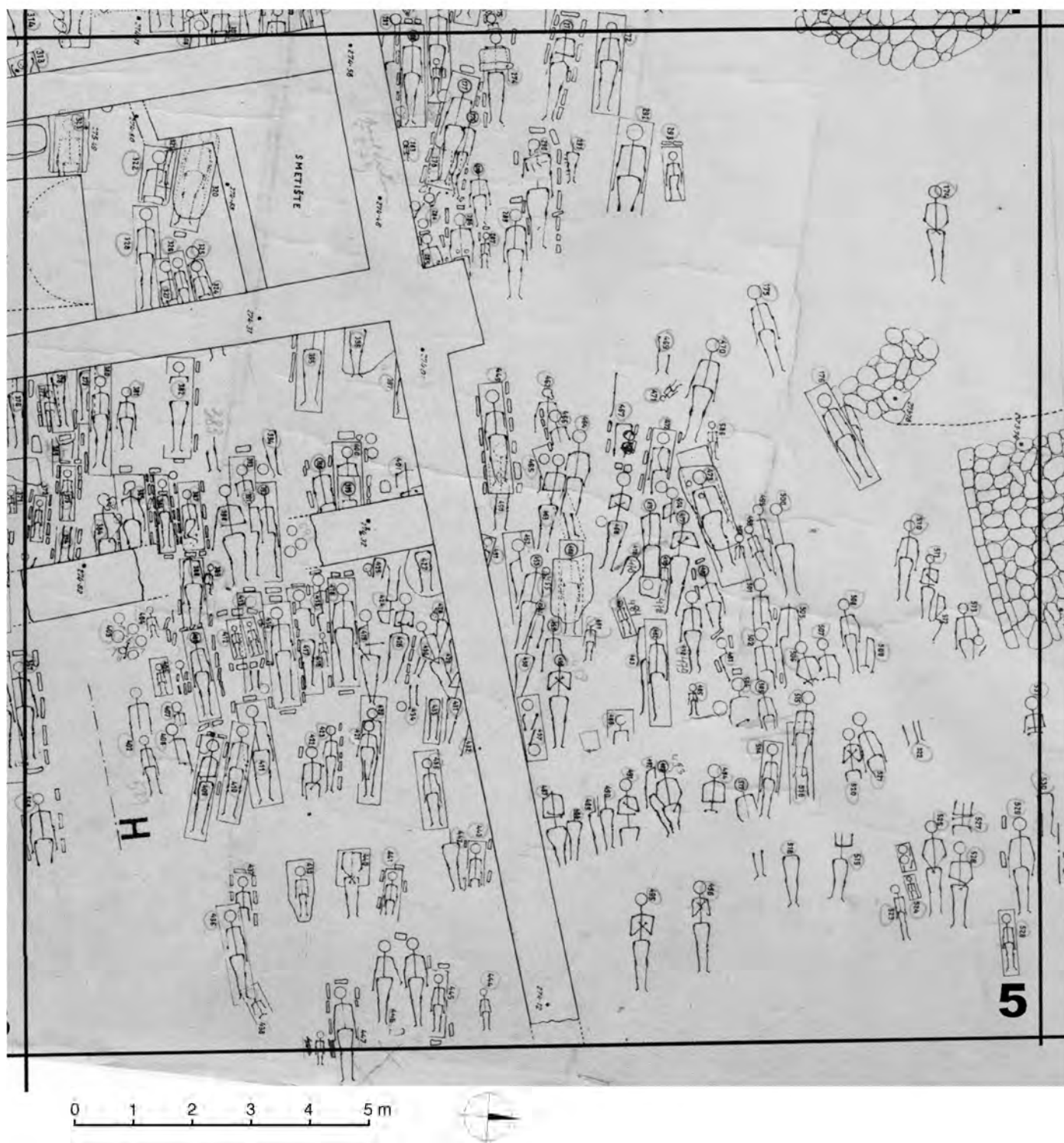


Obr. 5: Praha – Hradčany, Loretánské náměstí 1934–1936. Detail S 3.

Fig. 5: Prague – Hradčany, Loretánské square 1934–1936. Detail of area S 3.

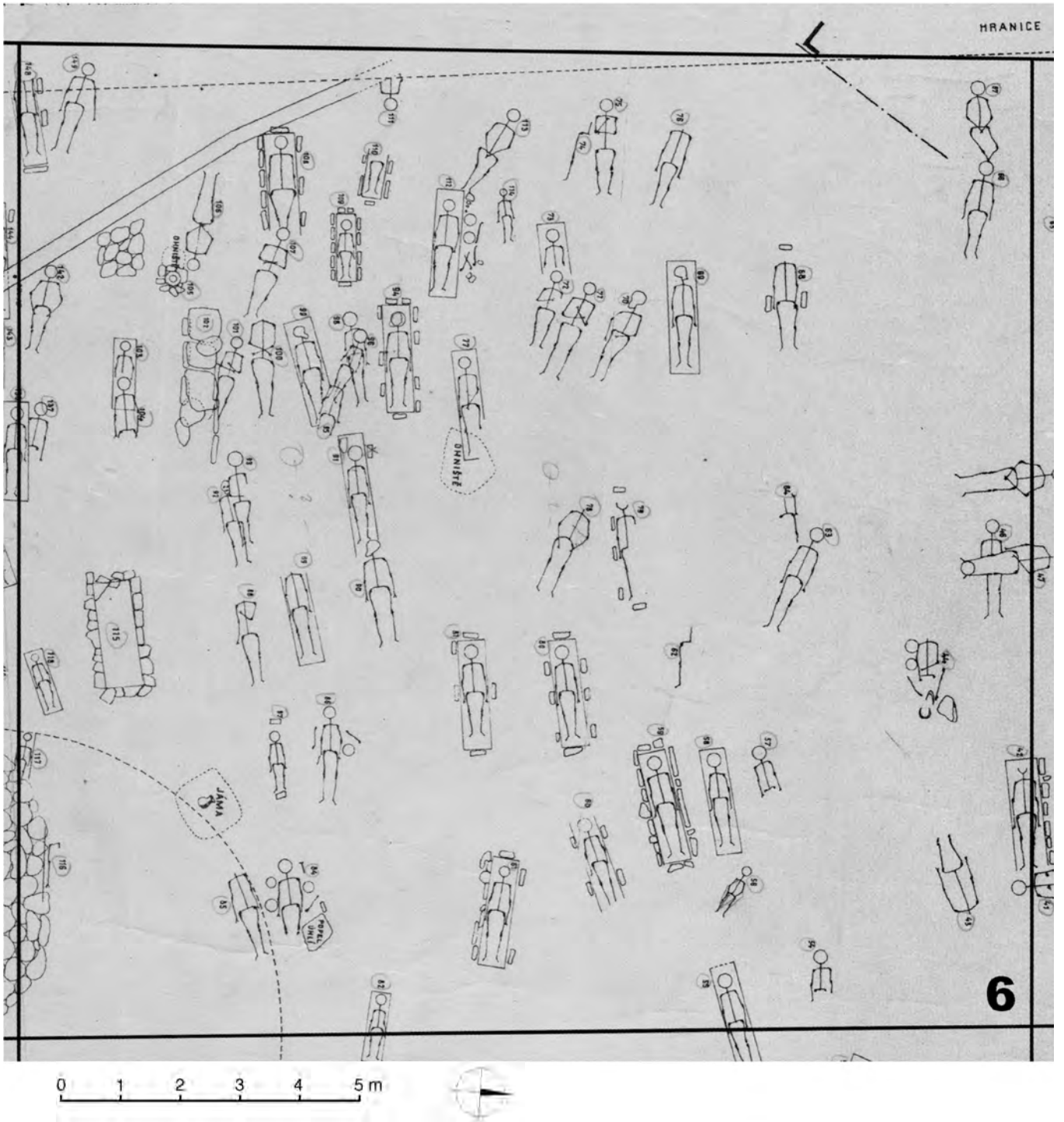


Obr. 6: Praha – Hradčany, Loretánské náměstí 1934–1936. Detail S 4.
 Fig. 6: Prague – Hradčany, Loretánské square 1934–1936. Detail of area S 4.



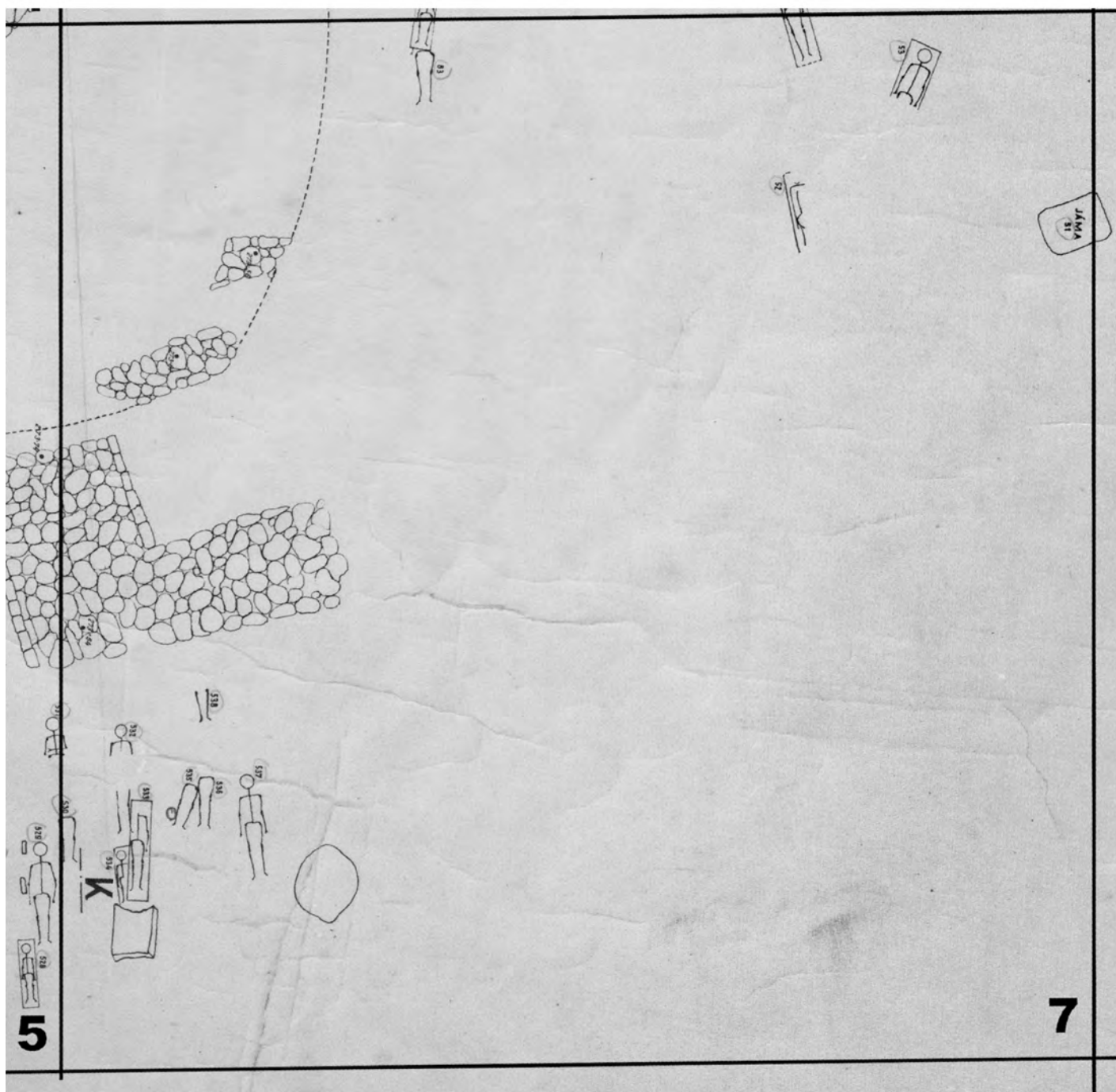
Obr. 7: Praha – Hradčany, Loretánské náměstí 1934–1936. Detail S 5.

Fig. 7: Prague – Hradčany, Loretánské square 1934–1936. Detail of area S 5.




Obr. 8: Praha – Hradčany, Loretánské náměstí 1934–1936. Detail S 6.

Fig. 8: Prague – Hradčany, Loretánské square 1934–1936. Detail of area S 6.



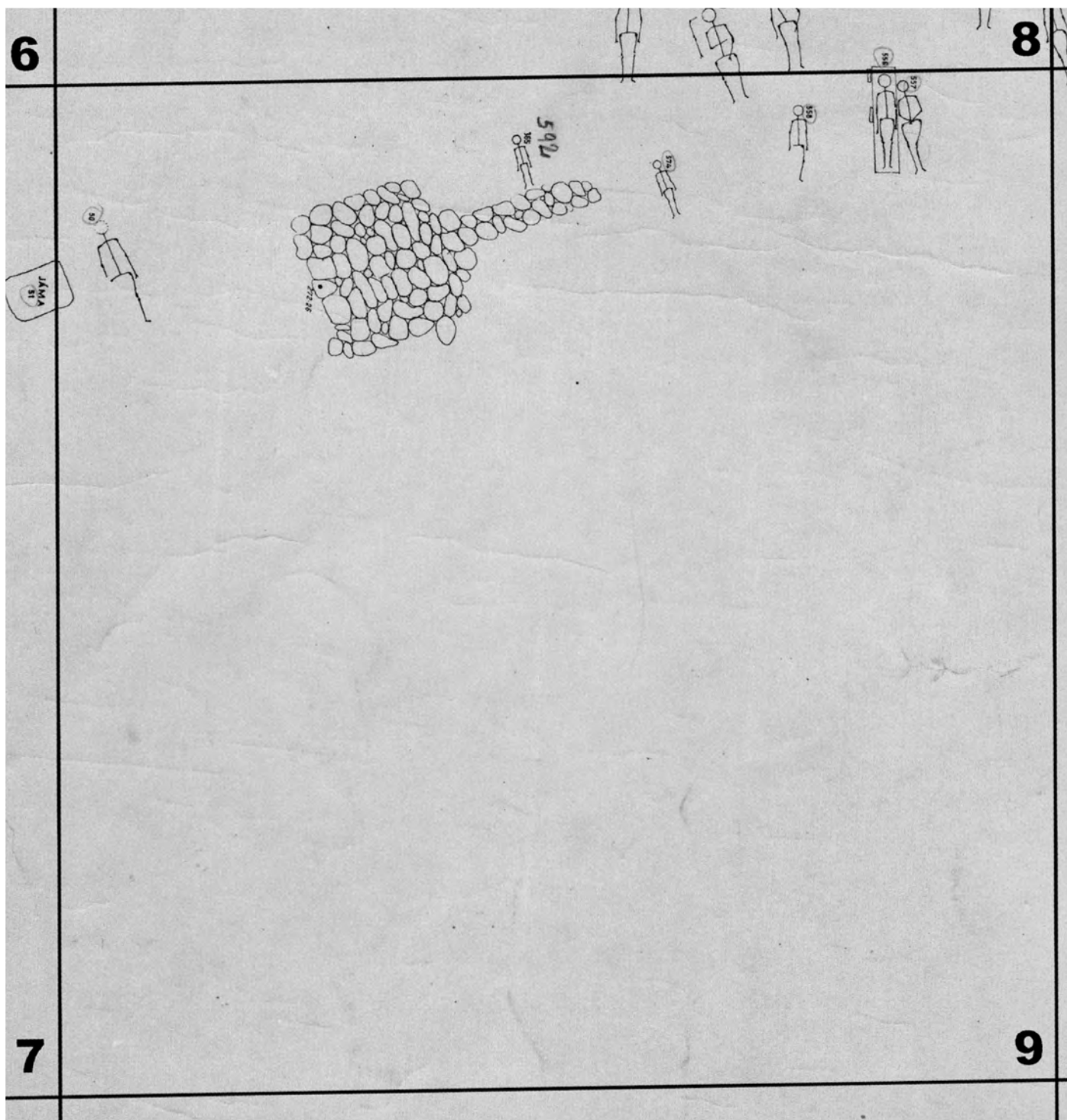
Obr. 9: Praha – Hradčany, Loretánské náměstí 1934–1936. Detail S 7.

Fig. 9: Prague – Hradčany, Loretánské square 1934–1936. Detail of area S 7.



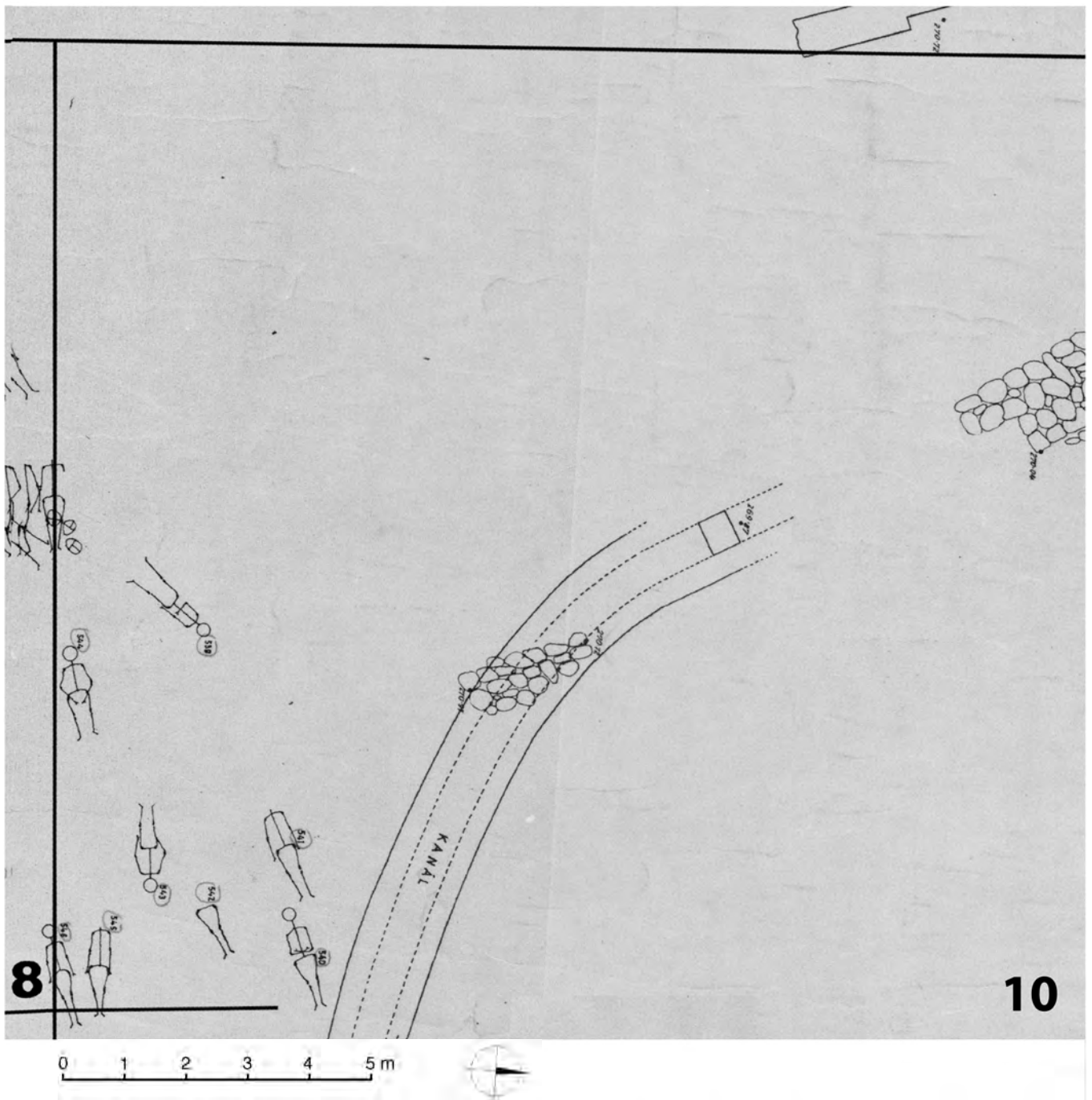
Obr. 10: Praha – Hradčany, Loretański náměstí 1934–1936. Detail S 8.

Fig. 10: Prague – Hradčany, Loretański square 1934–1936. Detail of area S 8.



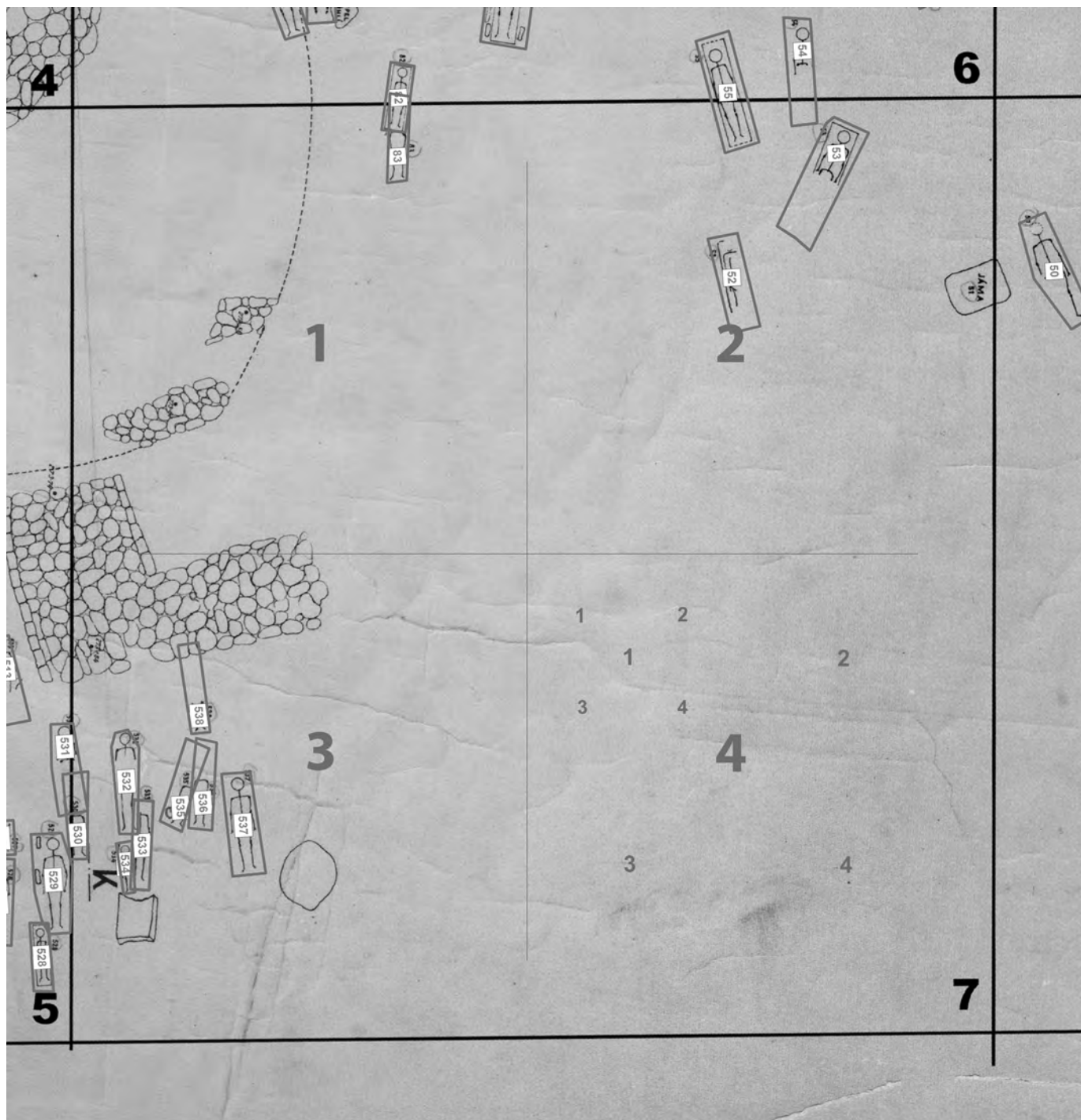
Obr. 11: Praha – Hradčany, Loretánské náměstí 1934–1936. Detail S 9.

Fig. 11: Prague – Hradčany, Loretánské square 1934–1936. Detail of area S 9.



Obr. 12: Praha – Hradčany, Loretański náměstí 1934–1936. Detail S 10.

Fig. 12: Prague – Hradčany, Loretański square 1934–1936. Detail of area S 10.



Obr. 13: Praha – Hradčany, Loreťánské náměstí 1934–1936. Schéma odečítání polohy v rámci sektoru.
Fig. 13: Prague – Hradčany, Loreťánské square 1934–1936. Diagram for reading the position in the sector.

1.2 FOTODOKUMENTACE

Poznámka: A, V – původní čísla pozitivů fotografií ze sbírky Památkového sboru hlavního města Prahy, foto Vojta; čísla negativů – aktuální čísla negativů, archiv Archeologického ústavu, Praha. Etapy výzkumu viz díl I, obr. 40.

Řazení snímků:

1.2.1 Praha – Hradčany, Loretské nám. 1934

1934 počátek výzkumu, celkové záběry: *foto 1–17*; detaily odkryvu: *foto 18–37*

1.2.2 Praha – Hradčany, Loretské nám. 1935

1935 celky: *foto 38–51*

1935 duben – počátek června (etapa 1)

(a H65-67 a H106 z října a z pol. srpna 1935?)

celky: *foto 52–71*; detaily: *foto 72–86*

1935 květen – červen (etapa 2)

celky: *foto 87–96*; detaily: *foto 97–99*

1935 červen – srpen (etapa 3), srpen – září (etapa 4)

etapa 3: celky (severně od kaple sv. Matouše, do H216): *foto 100–109*; detaily: *foto 110–139*

etapa 4: celky (severových. od kaple sv. Matouše, H211 a výše): *foto 140–155*; detaily: *foto 156–180*

1935 září – listopad (etapa 5–9)

etapa 5–6: (a izolovaný H174), září – říjen a 2. listopadu

celky: *foto 181–200*; detaily: *foto 201–230*

etapa 7–9: 7. října a listopad

celky: *foto 231–237*; detaily: *foto 238–256*



Foto 1: Pracovní záběr, odkryv těsně západně od kaple sv. Matouše s H30; pohled od jihu. 9. 5. 1934; č. A8672, č. neg. 73411.
Photo 1: The work view, just west from the St Matthew Chapel with H30; view from the south. 9 May 1934; No. A8672, neg. No. 73411.



Foto 2: Jižní část kaple sv. Matouše; pohled od západu. 21. 3. 1934; č. A8489, č. neg. 73168.

Photo 2: Southern part of the St Matthew Chapel; view from the west. 21 March 1934; No. A8489, neg. No. 73168.



Foto 3: Dr. Ivan Borkovský na zdivech základů Kumerovského domu; západně od kaple, s H30. 12. 5. 1934; č. A8678, č. neg. 73418.

Photo 3: Dr. Ivan Borkovský on the masonry grounds of the Kumerovský House; west of the Chapel, with H30. 12 May 1934; No. A8678, neg. No. 73418.



Foto 4: Severní část kaple sv. Matouše v pohledu od jihu. 29. 3. 1934; č. A8566, č. neg. 73196.

Photo 4: Northern part of the St Matthew Chapel; view from the south. 29 March 1934; No. A8566, neg. No. 73196.



Foto 5: Dlažba jihozápadně od kaple (starší). 19. 4. 1934; č. A8618, č. neg. 73141.

Photo 5: Pavement (the older layer) south-west from the Chapel. 19 April 1934; No. A8618, neg. No. 73141.



Foto 6: Kaple sv. Matouše, počátek odkryvu; pohled od severozápadu. 21. 3. 1934; č. 8490, č. neg. 73134A.
Photo 6: St Matthew Chapel, beginning of the excavation; view from the north-west. 21 March 1934; No. 8490, neg. No. 73134A.



Foto 7: Kaple sv. Matouše, počátek odkryvu; pohled od severu. 21. 3. 1934; č. 8491A, č. neg. 73133A.
Photo 7: St Matthew Chapel, beginning of the excavation; view from the north. 21 March 1934; No. 8491A, neg. No. 73133A.



Foto 8: Dlažba západně od kaple (západně valounové). 19. 4. 1934; č. A8622, č. neg. 73145.

Photo 8: Pavement west of the Chapel (west of the cobblestone pavement). 19 April 1934; No. A8622, neg. No. 73145.



Foto 9: Severozápadní část kaple; pohled od jihu. 29. 3. 1934; č. A8567, č. neg. 73195.

Photo 9: North-western part of the Chapel; view from the south. 29 March 1934; No. A8567, neg. No. 73195.



Foto 10: Kaple sv. Matouše, hroby v severovýchodní části; pohled od severu. 4. 5. 1934; č. A8653, č. neg. 73153.

Photo 10: St Matthew Chapel, graves in the north-eastern area; view from the north. 4 May 1934; No. A8653, neg. No. 73153.




Foto 11: Severozápadní část kaple sv. Matouše s H12 a H13; pohled od severu. Na dochovaném plánu výzkumu H12 chybně označen jako H14. 29. 3. 1934; č. A8571, č. neg. 73194.

Photo 11: North-western part of the St Matthew Chapel with H12 and H13; view from the north. On the original plan of the excavation H12 incorrectly labelled as H14. 29 March 1934; No. A8571, neg. No. 73194.



Foto 12: Severní část kaple sv. Matouše. H12 a H14. Na dochovaném plánu výzkumu H12 chybně označen jako H14 a H14 jako H12. 29. 3. 1934; č. A8569, č. neg. 73190.

Photo 12: Northern part of the St Matthew Chapel. H12 and H14. On the original plan of the excavation H12 incorrectly labelled as H14 and H14 incorrectly labelled as H12. 29 March 1934; No. A8569, neg. No. 73190.




Foto 13: Celkový pohled od jihu do severovýchodní části interiéru kaple sv. Matouše. 4. 5. 1934; č. A8652, č. neg. 73154.

Photo 13: General view from the south to north-eastern part of the St Matthew Chapel interior. 4 May 1934; No. A8652, neg. No. 73154.



Foto 14: Kaple sv. Matouše; pohled od západu do západní části s H20, 26 a 27. 9. 5. 1934; č. A8661, č. neg. 73398.
Photo 14: St Matthew Chapel; view from the west to western part with H20, 26 and 27. 9 May 1934; No. A8661, neg. No. 73398.



Foto 15: Celkový pohled od jihu do západní poloviny kaple s H23, 24 a 27. 6. 4. 1934; č. A8577, č. neg. 73198.
Photo 15: General view from the south to the western half of the Chapel with H23, 24 and 27. 6 April 1934; No. A8577, neg. No. 73198.




Foto 16: Kaple sv. Matouše, severozápadní část; H17, 18, 19, 20, 21, 23, 24, 26. 19. 4. 1934; č. A8614, č. neg. 73390.
Photo 16: St Matthew Chapel, north-western part; H17, 18, 19, 20, 21, 23, 24, 26. 19 April 1934; No. A8614, neg. No. 73390.




Foto 17: Kaple sv. Matouše, západní část; pohled od západu. H21 na plánu chybně zobrazen s nataženými dolními končetinami. 19. 4. 1934; č. A8613, č. neg. 73188.
Photo 17: St Matthew Chapel, western part; view from the west. H21 incorrectly shown on the plan with stretched legs. 19 April 1934; No. A8613, neg. No. 73188.

Foto 18: Kaple sv. Matouše, severo-východní část; H3 a H5. 9. 5. 1934; č. A8662, č. neg. 73454.

Photo 18: St Matthew Chapel, north-eastern part; H3 and H5. 9 May 1934; No. A8662, neg. No. 73454.



Foto 19: Kaple sv. Matouše, severo-východní část; H4, 5, 11 počáteční fáze odkryvu H5 (lebka). 21. 3. 1934; č. A8497, č. neg. 73184.

Photo 19: St Matthew Chapel, north-eastern part; H4, 5, 11, beginning of the excavation H5 (the skull). 21 March 1934; No. A8497, neg. No. 73184.



Foto 20: Kaple sv. Matouše, severo-východní část; H2, 3. 12. 5. 1934; č. A8680, č. neg. 73412.

Photo 20: St Matthew Chapel, north-eastern part; H2, 3. 12 May 1934; No. A8680, neg. No. 73412.





Foto 21: Kaple sv. Matouše; pohled od jihovýchodu; H2, 3; č. neg. 66932.
Photo 21: St Matthew Chapel; view from the south-east; H2, 3; neg. No. 66932.



Foto 22: Kaple sv. Matouše, severovýchodní část; pohled od východu; H5 (lebka), H9, 10, 11. 29. 3. 1934; č. A8572, č. neg. 73193.
Photo 22: St Matthew Chapel, north-eastern part; view from the east; H5 (the skull), H9, 10, 11. 29 March 1934; No. A8572, neg. No. 73193.



Foto 23: Kaple sv. Matouše, severní část; H12, 13, 14. Na původním plánu H12 chybně označen jako H14 a H14 jako H12. 29. 3. 1934; č. A8573, č. neg. 73192.
Photo 23: St Matthew Chapel, northern part; H12, 13, 14. On the original plan of the excavation H12 incorrectly labelled as H14 and H14 incorrectly labelled as H12. 29. March 1934; No. A8573, neg. No. 73192.

Foto 24: Kaple sv. Matouše – západní polovina; pohled od západu; H16, 27, 1020. 12. 5. 1935; A8697, č. neg. 73413.

Photo 24: St Matthew Chapel – western half; view from the west; H16, 27, 1020. 12 May 1935; A8697, neg. No. 73413.



Foto 25: Kaple sv. Matouše, severní část; H16. 4. 5. 1934; č. A8660, č. neg. 73455.

Photo 25: St Matthew Chapel, northern part; H16. 4 May 1934; No. A8660, neg. No. 73455.



Foto 26: Kaple sv. Matouše, západní část; pohled od severovýchodu; H23, 24. 6. 4. 1934; č. A8575, č. neg. 73186.

Photo 26: St Matthew Chapel, western part; view from the north-east; H23, 24. 6 April 1934; No. A8575, neg. No. 73186.





Foto 27: Kaple sv. Matouše, severozápadní část; pohled od západu; H23, 24. 6. 4. 1934; č. A8574, č. neg. 73187.

Photo 27: St Matthew Chapel, north-western part; view from the west; H23, 24. 6 April 1934; No. A8574, neg. No. 73187.



Foto 28: Kaple sv. Matouše, severozápadní část; pohled od jihu; H23, 24. 6. 4. 1934; č. A8576, č. neg. 73185.

Photo 28: St Matthew Chapel, north-western part; view from the south; H23, 24. 6 April 1934; No. A8576, neg. No. 73185.



Foto 29: Kaple sv. Matouše, severozápadní část; pohled od jihu; H27. 6. 4. 1934; č. A8578, č. neg. 73197.

Photo 29: St Matthew Chapel, north-western part; view from the south; H27. 6 April 1934; No. A8578, neg. No. 73197.

Foto 30: Kaple sv. Matouše, detail H27 – pohled od severu. 6. 4. 1934; č. A8580, č. neg. 73199.

Photo 30: St Matthew Chapel, the detail of H27 – view from the north. 6 April 1934; No. A8580, neg. No. 73199.



Foto 31: Kaple sv. Matouše, detail H27 – pohled od západu. 6. 4. 1934; č. A8579, č. neg. 73200.

Photo 31: St Matthew Chapel, the detail of H27 – view from the west. 6 April 1934; No. A8579, neg. No. 73200.



Foto 32: Západně od kaple sv. Matouše. Detail H30, 1003 a 1004 od západu. S 1-433. 4. 5. 1934; č. A8654, č. neg. 73158.

Photo 32: West of St Matthew Chapel. The detail of H30, 1003 and 1004 from the west. S 1-433. 4 May 1934; No. A8654, neg. No. 73158.





Foto 33: Západní stěna Kumerovského domu s H31; pohled od jihovýchodu. S 1-324. 9. 5. 1934; č. A8671, č. neg. 73409.

Photo 33: Western masonry of the Kumerovský House with H31; view from the south-east. S 1-324. 9 May 1934; No. A8671, neg. No. 73409.



Foto 34: Západní stěna Kumerovského domu s H31, detail; S 1-324; č. neg. 66935.

Photo 34: Western masonry of the Kumerovský House with H31, the detail; S 1-324; neg. No. 66935.



Foto 35: Kaple sv. Matouše, severozápadní část; H1020 – detail; č. neg. 66933.

Photo 35: St Matthew Chapel, north-western part; H1020 – the detail; neg. No. 66933.



Foto 36: Kumerovský dům; pohled od východu; H32. S 1-322. 4. 5. 1934; č. A8658, č. neg. 73160.

Photo 36: Kumerovský House; view from the east; H32. S 1-322. 4 May 1934; No. A8658, neg. No. 73160.




Foto 37: Kaple sv. Matouše, východní část; pohled od východu, počáteční fáze odkrývání H1, za kterým je lebka staršího hrobu č. 1015 (na foto č. neg. 73154 je hrob č. 1 již bez lebky); č. neg. 66931.

Photo 37: St Matthew Chapel, eastern part; view from the east, beginning of the uncovering H1; behind H1 – the skull of the older grave H1015 (photo neg. No. 73154 – the grave H1 already without the skull); neg. No. 66931.



Foto 38: Celkový pohled – počátek výzkumu, v popředí zdiva domu U zlaté koule východně od kaple sv. Matouše. 14. 5. 1935; č. A9345, č. neg. 73123.

Photo 38: General view – beginning of the excavation, in the foreground the House U zlaté koule masonry, east of the St Matthew Chapel. 14 May 1935; No. A9345, neg. No. 73123.



Foto 39: Celkový pohled na střední a jižní část zkoumané plochy, počátek výzkumu. 29. 4. 1935; č. A9338, č. neg. 73435.

Photo 39: General view of the central and southern part of the excavated area, beginning of the excavation. 29 April 1935; No. A9338, neg. No. 73435.



Foto 40: Jižní a střední část zkoumané plochy, počátek výzkumu. Detail S 6-1, 3. 29. 4. 1935; č. A9340, č. neg. 73125.
Photo 40: Southern and central part of the excavated area, beginning of the excavation. Detail S 6-1, 3. 29 April 1935; No. A9340, neg. No. 73125.



Foto 41: Východní část zkoumané plochy, počátek výzkumu. S 8-3, S 6-4. 29. 4. 1935; č. A9339, č. neg. 73434.
Photo 41: Eastern part of the excavated area, beginning of the excavation. S 8-3, S 6-4. 29 April 1935; No. A9339, neg. No. 73434.



Foto 42: Střední část zkoumané plochy, počátek výzkumu. S 4-4, S 6-1. 14. 5. 1935; č. A9347, č. neg. 73121.

Photo 42: Central part of the excavated area, beginning of the excavation. S 4-4, S 6-1. 14 May 1935; No. A9347, neg. No. 73121.



Foto 43: Střední část zkoumané plochy; pohled od východu (s H93 vlevo uprostřed). S 6-1, 21, 23, horní horizont odkryvu. 29. 4. 1935; č. A9333, č. neg. 73406.

Photo 43: Central part of the excavated area; view from the east (with H93 left, in the central). S 6-1, 21, 23, the upper horizon of the excavation. 29 April 1935; No. A9333, neg. No. 73406.



Foto 44: S 4-2, S 6; pohled od jihu. 28. 6. 1935; č. A9506, č. neg. 73167.

Photo 44: S 4-2, S 6; view from the south. 28 June 1935; No. A9506, neg. No. 73167.



Foto 45: Severní část – počátek odkryvu; pohled od severu. 14. 5. 1935; č. A9348, č. neg. 73117.

Photo 45: Northern part – beginning of the excavation; view from the north. 14 May 1935; No. A9348, neg. No. 73117.



Foto 46: Uliční dlažba, severní část; pohled od severu. 2. pol. srpna 1935; č. V4612, č. neg. 73440.

Photo 46: Street pavement, northern part; view from the north. Second half of August 1935; No. V4612, neg. No. 73440.



Foto 47: Celkový pohled na zkoumanou plochu od západu. 7. 10. 1935; č. V4724, č. neg. 7966.

Photo 47: General view of the excavated area from the west. 7 October 1935; No. V4724, neg. No. 7966.



Foto 48: Celkový pohled na zkoumanou plochu od jihu. 7. 10. 1935; č. V4722, č. neg. 73370.

Photo 48: General view of the excavated area from the south. 7 October 1935; No. V4722, neg. No. 73370.



Foto 49: Celkový pohled na zkoumanou plochu od severovýchodu. 2. pol. srpna 1935; č. V4611, č. neg. 73402.

Photo 49: General view of the excavated area from the north-east. Second half of August 1935; No. V4611, neg. No. 73402.

1935



Foto 50: Uliční dlažba před Loretou – celkový pohled. 2. pol. srpna 1935; č. 4609, č. neg. 73227.

Photo 50: Street pavement in front of the Loreta – general view. Second half of August 1935; No. 4609, neg. No. 73227.



Foto 51: Severní část zkoumané plochy od jihu. 2. 11. 1935; č. V4774, č. neg. 73458.

Photo 51: Northern part of the excavated area from the south. 2 November 1935; No. V4774, neg. No. 73458.




Foto 52: S 6-1, 2, 32, 41; celkový pohled od východu. 14. 5. 1935; č. A9394, č. neg. 73112.
Photo 52: S 6-1, 2, 32, 41; general view from the east. 14 May 1935; No. A9394, neg. No. 73112.




Foto 53: S 6-132, 134, 14, 2; pohled od jihu. 29. 4. 1935; č. A9336, č. neg. 73403.
Photo 53: S 6-132, 134, 14, 2; view from the south. 29 April 1935; No. A9336, neg. No. 73403.



Foto 54: Jižní část S 6, S 4. 29. 4. 1935; č. A9335, č. neg. 73404.

Photo 54: Southern part of S 6, S 4. 29 April 1935; No. A9335, neg. No. 73404.



Foto 55: S 6-1, 3; celkový pohled od západu. 29. 4. 1935; č. A9341, č. neg. 73124.

Photo 55: S 6-1, 3; general view from the west. 29 April 1935; No. A9341, neg. No. 73124.



Foto 56: S 6-41, 1, 2; celkový pohled od východu. 14. 5. 1935; č. A9393, č. neg. 73113.

Photo 56: S 6-41, 1, 2; general view from the east. 14 May 1935; No. A9393, neg. No. 73113.




Foto 57: S 8-331, 332, 31, 6-42, 24; celkový pohled od východu na skupinu kolem H39 a H40. Druhá fáze odkryvu. 14. 5. 1935; č. A9389, č. neg. 73118, srov. č. A9326, č. neg. 73430 pro svrchní úroveň odkryvu z 29. 4.

Photo 57: S 8-331, 332, 31, 6-42, 24; general view from the east of the group of graves around H39 and H40. Second phase of the uncovering. 14 May 1935; No. A9389, neg. No. 73118, compare No. A9326, neg. No. 73430 for upper layer of uncovering from 29 April.



Foto 58: S 6-4; pohled od východu. 29. 4. 1935; č. A9330, č. neg. 73423.

Photo 58: S 6-4; view from the east. 29 April 1935; No. A9330, neg. No. 73423.




Foto 59: S 8-31, 331, 332; pohled od východu. 29. 4. 1935; č. A9325, č. neg. 73431.

Photo 59: S 8-31, 331, 332; view from the east. 29 April 1935; No. A9325, neg. No. 73431.




Foto 60: S 6-422, 424, 442, S 8-31, 323, 324; pohled od východu. 29. 4. 1935; č. A9326, č. neg. 73430.

Photo 60: S 6-422, 424, 442, S 8-31, 323, 324; view from the east. 29 April 1935; No. A9326, neg. No. 73430.




Foto 61: S 6-434, 443, 442, 444; pohled od jihu. Zbytky rakve nalezené po levé straně dolních končetin H55 zmíněné rkp. A.3 jsou na foto dobře viditelné. 29. 4. 1935; č. A9328, č. neg. 73425.

Photo 61: S 6-434, 443, 442, 444; view from the south. The remains of the coffin found on the left side of the legs of H55 were mentioned in MS A.3 and can be well seen on the photo. 29 April 1935; No. A9328, neg. No. 73425.



Foto 62: S 6-43, 41, 23; pohled od východu. 29. 4. 1935; č. A9329, č. neg. 73424.

Photo 62: S 6-43, 41, 23; view from the east. 29 April 1935; No. A9329, neg. No. 73424.




Foto 63: S 6-12, 14, 21, 23, 32, 41, 342, 344, 431, 433; celkový pohled na zkoumanou plochu po vybrání většiny hrobů; pohled od východu. 29. 4. 1935; č. A9331, č. neg. 73408.

Photo 63: S 6-12, 14, 21, 23, 32, 41, 342, 344, 431, 433; general view of the excavated area after uncovering majority of the graves; view from the east. 29 April 1935; No. A9331, neg. No. 73408.




Foto 64: S 6-124, 142, 144, 233, 231, 21; celkový pohled od východu. 14. 5. 1935; č. A9396, č. neg. 73373.

Photo 64: S 6-124, 142, 144, 233, 231, 21; general view from the east. 14 May 1935; No. A9396, neg. No. 73373.




Foto 65: S 6-1, 32, 312; celkový (rozostřený) pohled od východu, střed západní části. Foto zachycuje plánem chybně lokalizovaný H88. 14. 5. 1935; č. A9395, č. neg. 73372.

Photo 65: S 6-1, 32, 312; general (fuzzy) view from the east, centre of western part. H88 incorrectly placed on the plan can be seen on the photo. 14 May 1935; No. A9395, neg. No. 73372.



Foto 66: S 6-134, 141, 144, 132; pohled od východu. Foto zachycuje plánem chybně lokalizovaný H88. 31. 5. 1935; č. A9434, č. neg. 73162.

Photo 66: S 6-134, 141, 144, 132; view from the east. H88 incorrectly placed on the plan can be seen on the photo. 31 May 1935; No. A9434, neg. No. 73162.

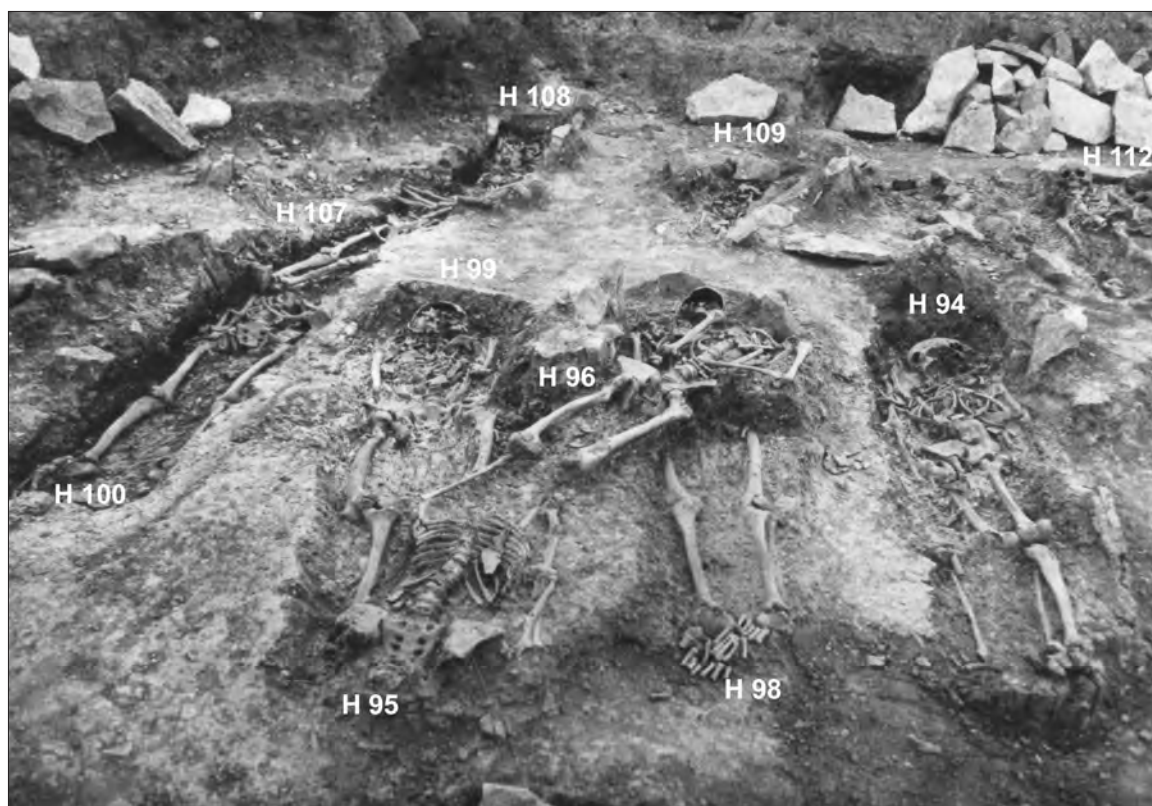


Foto 67: S 6-12, 142, 141; pohled od východu. 14. 5. 1935; č. A9397, č. neg. 73374.

Photo 67: S 6-12, 142, 141; view from the east. 14 May 1935; No. A9397, neg. No. 73374.



Foto 68: S 6-13; pohled od východu. 14. 5. 1935; č. A9398, č. neg. 73415.

Photo 68: S 6-13; view from the east. 14 May 1935; No. A9398, neg. No. 73415.




Foto 69: S 8-311; pohled od východu, svrchní fáze odkryvu. 29. 4. 1935; č. A9327, č. neg. 73429.

Photo 69: S 8-311; view from the east, upper layer of the excavation. 29 April 1935; No. A9327, neg. No. 73429.

1935
IV-VI

X



Foto 70: S 6-422, 244, S 8-311, 133; pohled od jihu, druhá fáze odkryvu. H47 a 48 mají orientaci S-J. 14. 5. 1935; č. A9391, č. neg. 73120.

Photo 70: S 6-422, 244, S 8-311, 133; view from the south, second phase of the uncovering. H47 and 48 are oriented from the north to the south. 14 May 1935; No. A9391, neg. No. 73120.




Foto 71: S 6-222, 223, S 8-113; pohled od východu. 7. 10. 1935; č. V4733, č. neg. 7977.

Photo 71: S 6-222, 223, S 8-113; view from the east. 7 October 1935; No. V4733, neg. No. 7977.



Foto 72: S 6-42; pohled od východu, nestandardní pohřeb tří jedinců. 14. 5. 1935; č. A9388, č. neg. 73115.

Photo 72: S 6-42; view from the east, the atypical burial of the three individuals. 14 May 1935; No. A9388, neg. No. 73115.



Foto 73: S 6-421, 243; pohled od východu. 14. 5. 1935; č. A9387, č. neg. 73116.

Photo 73: S 6-421, 243; view from the east. 14 May 1935; No. A9387, neg. No. 73116.



Foto 74: S 8-133, 244; H48; pohled od jihu, orientace hrobu S-J, shodná s orientací H47. 14. 5. 1935; č. A9390, č. neg. 73119.

Photo 74: S 8-133, 244; H48; view from the south, the grave is oriented from the north to the south equally as H47. 14 May 1935; No. A9390, neg. No. 73119.



Foto 75: S 6-222, 224; detail H66 a H67 – pohled od východu. 7. 10. 1935; č. V4729, č. neg. 73363.

Photo 75: S 6-222, 224; detail H66 and H67 – view from the east. 7 October 1935; No. V4729, neg. No. 73363.



Foto 76: S 6-231, 213; pohled od východu. 14. 5. 1935; č. A9392, č. neg. 73114.

Photo 76: S 6-231, 213; view from the east. 14 May 1935; No. A9392, neg. No. 73114.



Foto 77: S 6-411, 233; pohled od východu. 31. 5. 1935; č. A9435, č. neg. 73433. H1009 může být totožný s H81, který je na původním plánu výzkumu situován více k JV, k jehož odkryvu došlo v témže období.

Photo 77: S 6-411, 233; view from the east. 31 May 1935; No. A9435, neg. No. 73433. H1009 can be identical with H81, which is situated on the original plan of the excavation more to the south-east and had been unearthed in the same period.



Foto 78: S 6-132, 141, 123; pohled od východu. 31. 5. 1935; č. A9633, č. neg. 73414.

Photo 78: S 6-132, 141, 123; view from the east. 31 May 1935; No. A9633, neg. No. 73414.

Foto 79: S 6-114, 132; pohled od východu – detail žárového hrobu H105. 4. 6. 1935; č. A9438, č. neg. 73441.

Photo 79: S 6-114, 132; view from the east – detail of the cremation grave H105. 4 June 1935; No. A9438, neg. No. 73441.



Foto 80: S 6-114; pohled od severu. 2. pol. srpna 1935; č. V4626, č. neg. 73306.

Photo 80: S 6-114; view from the north. Second half of August 1935; No. V4626, neg. No. 73306.



Foto 81: S 6-114; H106, střed západní části zkoumané plochy; pohled shora, od jihu. 2. pol. srpna 1935; č. neg. 66940.

Photo 81: S 6-114; H106, central of western part of the excavation area; view from above, from the south. Second half of August 1935; neg. No. 66940.





Foto 82: S 6-114; žárový hrob – H105 po vyjmutí nádoby. Srpen 1935?; č. neg. 66938.

Photo 82: S 6-114; the cremation grave H105 – after remove the pot. August 1935?; neg. No. 66938.



Foto 83: S 6-121, 123; pohled od jihu (po dešti). 29. 4. 1935; č. A9337, č. neg. 73436.

Photo 83: S 6-121, 123; view from the south (after raining). 29 April 1935; No. A9337, neg. No. 73436.



Foto 84: S 4-314, 332, 323, 341; pohled od východu; u H295 odkryta pouze lebka. 14. 5. 1935; č. A9343, č. neg. 73174.

Photo 84: S 4-314, 332, 323, 341; view from the east; at H295 only the skull. 14 May 1935; No. A9343, neg. No. 73174.

Foto 85: S 8-312, 314; objekt 33?.
29. 4. 1935; č. A9332, č. neg. 73407.
Photo 85: S 8-312, 314; the feature
No. 33?. 29 April 1935; No. A9332,
neg. No. 73407.



1935
IV-VI

Foto 86: S 6-31; jímka – H115? 29. 4.
1935; č. A9334, č. neg. 73405.
Photo 86: S 6-31; the cesspit – H115?
29 April 1935; No. A9334, neg. No.
73405.





Foto 87: Celkový pohled od severozápadu na stav výzkumu v jižní polovině zkoumané plochy. 31. 5. 1935; č. A9428, č. neg. 73376.

Photo 87: General view from the north-west of the excavation state in southern part of the excavated area. 31 May 1935; No. A9428, neg. No. 73376.



Foto 88: S 4-21, 23; pohled od jihozápadu. 31. 5. 1935; č. A5424, č. neg. 73377.

Photo 88: S 4-21, 23; view from the south-west. 31 May 1935; No. A5424, neg. No. 73377.



Foto 89: S 4-2; pohled od západu. 28. 6. 1935; č. A9508, č. neg. 73164.

Photo 89: S 4-2; view from the west. 28 June 1935; No. A9508, neg. No. 73164.




Foto 90: S 4-21, 23; prostor severně od kaple sv. Matouše; pohled od východu. 28. 6. 1935; č. A9505, č. neg. 73470.

Photo 90: S 4-21, 23; area north of the St Matthew Chapel; view from the east. 28 June 1935; No. A9505, neg. No. 73470.

1935
V-VI




Foto 91: S 4-21, 231; prostor severně od kaple sv. Matouše; pohled od východu. 4. 6. 1935; č. A9439, č. neg. 73469.
Photo 91: S 4-21, 231; area north of the St Matthew Chapel; view from the east. 4 June 1935; No. A9439, neg. No. 73469.



Foto 92: S 4-21, 231; prostor severně od kaple sv. Matouše; pohled od severovýchodu. 31. 5. 1935; č. A9427, č. neg. 73442.
Photo 92: S 4-21, 231; area north of the St Matthew Chapel; view from the north-east. 31 May 1935; No. A9427, neg. No. 73442.




Foto 93: S 4-24, 422; pohled od východu. 28. 6. 1935; č. A9502, č. neg. 73163.

Photo 93: S 4-24, 422; view from the east. 28 June 1935; No. A9502, neg. No. 73163.



Foto 94: S 4-422, 244, S 6; pohled od jihu. 29. 8. 1935; č. V4661, č. neg. 73326.

Photo 94: S 4-422, 244, S 6; view from the south. 29 August 1935; No. V4661, neg. No. 73326.

1935
V-VI



Foto 95: S 4-213; pohled od východu. 4. 6. 1935; č. A9440, č. neg. 73130.

Photo 95: S 4-213; view from the east. 4 June 1935; No. A9440, neg. No. 73130.



Foto 96: S 4-213; pohled od severu. 31. 5. 1935; č. A9425, č. neg. 73131.

Photo 96: S 4-213; view from the north. 31 May 1935; No. A9425, neg. No. 73131.

Foto 97: S 4-21, 22; detail H180;
č. neg. 66955.

Photo 97: S 4-21, 22; detail of H180;
neg. No. 66955.



1935
V-VI

Foto 98: S 4-21; otevírání H182.
31. 5. 1935; č. A9432, č. neg. 73432.

Photo 98: S 4-21; the uncovering
of H182. 31 May 1935; No. A9432,
neg. No. 73432.



Foto 99: S 4-21; H182 po otevření,
detail skeletu, patrné zbytky rakve.
31. 5. 1935; č. A9431, č. neg. 73439.

Photo 99: S 4-21; H182 just after the
uncovering, detail of the skeleton,
the remains of the coffin are evident.
31 May 1935; No. A9431, neg. No.
73439.






Foto 100: S 4-22, 24, 232, 234; celkový pohled od západu. 28. 6. 1935; č. A9507, č. neg. 73416.
Photo 100: S 4-22, 24, 232, 234; general view from the west. 28 June 1935; No. A9507, neg. No. 73416.



Foto 101: S 4-22, 24; pohled od jihovýchodu. 28. 6. 1935; č. A9504, č. neg. 73471.
Photo 101: S 4-22, 24; view from the south-east. 28 June 1935; No. A9504, neg. No. 73471.




Foto 102: S 4-41, 43; pohled od východu. 2. pol. srpna 1935; č. V4616, č. neg. 78690B.
Photo 102: S 4-41, 43; view from the east. Second half of August 1935; No. V4616, neg. No. 78690B.




Foto 103: S 4-42; pohled od východu. 28. 6. 1935; č. A9503, č. neg. 73443.
Photo 103: S 4-42; view from the east. 28 June 1935; No. A9503, neg. No. 73443.




Foto 104: S 4-2; pohled od jihu. 26. 8. 1935; č. V4646, č. neg. 73332.

Photo 104: S 4-2; view from the south. 26 August 1935; No. V4646, neg. No. 73332.




Foto 105: S 4-213, 214, 231, 232; celkový pohled od jihu. 26. 8. 1935; č. V4645, č. neg. 73331. Je patrné, že stav dolní čelisti H194 zachycený touto fotografií je jiný, než na foto č. V4677 (foto 134), nálezořová situace je ale shodná.

Photo 105: S 4-213, 214, 231, 232; general view from the south. 26 August 1935; No. V4645, neg. No. 73331. Can be seen that the position of the lower jaw is different on this photo and on photo No. V4677 (photo 134), but the finding situation is similar.




Foto 106: S 4-22; pohled od západu. 2. pol. srpna 1935; č. V4606, č. neg. 73223.

Photo 106: S 4-22; view from the west. Second half of August 1935; No. V4606, neg. No. 73223.



Foto 107: S 4-21; pohled od jihu po odstranění kamenného kanálu. 29. 8. 1935; č. V4670, č. neg. 73203.

Photo 107: S 4-21; view from the south after removing the stone channel. 29 August 1935; No. V4670, neg. No. 73203.



Foto 108: S 4-413, 414; pohled od západu. 2. pol. srpna 1935; č. V4615, č. neg. 73212.

Photo 108: S 4-413, 414; view from the west. Second half of August 1935; No. V4615, neg. No. 73212.



Foto 109: S 4-41, 43; pohled od východu; detail – varianta záběru č. neg. 78690B (viz foto 102), č. neg. 66985.

Photo 109: S 4-41, 43; view from the east; detail – the variant of the view of neg. No. 78690B (see photo 102), neg. No. 66985.

Foto 110 a, b, c: S 4-41. Objekt *žárovíště* po rozebrání mladšího hřbitovního horizontu. Srpen 1935; č. neg. 66946, 66945A a 66943A.

Photo 110 a, b, c: S 4-41. The *hearth* after the excavation of the later grave horizon. August 1935; neg. No. 66946, 66945A and 66943A.

1935
VI-VIII

a



b



c





Foto 111: S 4-41; pohled od jihovýchodu, postupné odkrývání prostoru *žárově*. 26. 8. 1935; č. V4643, č. neg. 73338.

Photo 111: S 4-41; view from the south-east, the sequential uncovering of the *hearth*. 26 August 1935; No. V4643, neg. No. 73338.



Foto 112: S 4-411, 414; pohled od jihovýchodu, postupné odkrývání prostoru *žárově*. 2. pol. srpna 1935; č. V4592, č. neg. 73209.

Photo 112: S 4-411, 414; view from the south-east, the sequential uncovering of the *hearth*. Second half of August 1935; No. V4592, neg. No. 73209.




Foto 113: S 4-42; pohled od severu. 29. 8. 1935; č. V4660, č. neg. 73177.

Photo 113: S 4-42; view from the north. 29 August 1935; No. V4660, neg. No. 73177.

Foto 114: S 4-42; pohled od jihovýchodu. 29. 8. 1935; č. V4665, č. neg. 73322.

Photo 114: S 4-42; view from the south-east. 29 August 1935; No. V4665, neg. No. 73322.



1935
VI-VIII

Foto 115: S 4-42; pohled od jihovýchodu. 2. pol. srpna 1935; č. V4604, č. neg. 73348.

Photo 115: S 4-42; view from the south-east. Second half of August 1935; No. V4604, neg. No. 73348.



Foto 116: S 4-422; detail H124. 29. 8. 1935; č. V4658, č. neg. 73324.

Photo 116: S 4-422; detail of H124. 29 August 1935; No. V4658, neg. No. 73324.





Foto 117: S 4-421, 412; pohled od východu. 2. pol. srpna 1935; č. V4595, č. neg. 73215.
Photo 117: S 4-421, 412; view from the east. Second half of August 1935; No. V4595, neg. No. 73215.



Foto 118: S 4-421, 422, 243, 244; pohled od východu. 2. pol. srpna 1935; č. V4634, č. neg. 73315.
Photo 118: S 4-421, 422, 243, 244; view from the east. Second half of August 1935; No. V4634, neg. No. 73315.




Foto 119: S 4-243, 421; v pánvi H166 dětská kostřička – novorozenec? 2. pol. srpna 1935; č. V4638, č. neg. 73334.
Photo 119: S 4-243, 421; in the pelvis of H166 the child skeleton – new born? Second half of August 1935; No. V4638, neg. No. 73334.

Foto 120: S 4-422; pohled od severu; H128 špatně rozpoznatelný. 2. pol. srpna 1935; č. V4590, č. neg. 73219.
Photo 120: S 4-422; view from the north; H128 badly recognizable. Second half of August 1935; No. V4590, neg. No. 73219.



Foto 121: S 4-224, S 6-113; pohled od jihu; u H144 patrné zbytky rakve. 2. pol. srpna 1935; č. V4593, č. neg. 73217.

Photo 121: S 4-224, S 6-113; view from the south; at H144 the remains of the coffin can be seen. Second half of August 1935; No. V4593, neg. No. 73217.



Foto 122: S 4-224, S 6-113; pohled od severu. 2. pol. srpna 1935; č. V4594, č. neg. 73222.

Photo 122: S 4-224, S 6-113; view from the north. Second half of August 1935; No. V4594, neg. No. 73222.





Foto 123: S 4-241, 243; pohled od jihu. 2. pol. srpna 1935; č. V4603, č. neg. 73210.

Photo 123: S 4-241, 243; view from the south. Second half of August 1935; No. V4603, neg. No. 73210.




Foto 124: S 4-421 (zvířecí kosti); pohled od východu. 29. 8. 1935; č. V4667, č. neg. 73319.

Photo 124: S 4-421 (animal bones); view from the east. 29 August 1935; No. V4667, neg. No. 73319.



Foto 125: S 4-423, 421; na fotce původní číselné značení Hs273 (Hn163, jáma se zvířecími kostmi). 29. 8. 1935; č. V4666, č. neg. 73323.

Photo 125: S 4-423, 421; original number of Hs273 (Hn163, pit with animal bones) can be seen. 29 August 1935; No. V4666, neg. No. 73323.

Foto 126: S 4-421; Hn165; detail zvířecího skeletu. 2. pol. srpna 1935; č. V4597, č. neg. 73214.

Photo 126: S 4-421; Hn165; detail of the animal skeleton. Second half of August 1935; No. V4597, neg. No. 73214.



1935
VI-VIII

Foto 127: Přemístěný náhrobní kámen H164. 2. pol. srpna 1935; č. V4589, č. neg. 73472.

Photo 127: The removed grave stone of H164. Second half of August 1935; No. V4589, neg. No. 73472.




Foto 128: Přemístěný náhrobní kámen H164. 29. 8. 1935; č. V4659, č. neg. 73325.

Photo 128: The removed grave stone of H164. 29 August 1935; No. V4659, neg. No. 73325.





Foto 129: S 4-421; detail pánve H166 s kostičkou novorozence (?) po odstranění pískovcové desky; č. neg. 66949.

Photo 129: S 4-421; detail of the pelvis H166 with the new born child skeleton (?) after removing the grave sandstone; neg. No. 66949.



Foto 130: S 4-441; pohled od východu, detail H171; č. neg. 7968.

Photo 130: S 4-441; view from the east, detail of H171; neg. No. 7968.

Foto 131: S 4, 432, 441; pohled od východu; č. neg. 66954.

Photo 131: S 4, 432, 441; view from the east; neg. No. 66954.



1935
VI-VIII

Foto 132: S 4-213, 214, 231, 232; pohled od jihovýchodu. 2. pol. srpna 1935; č. V4602, č. neg. 73225.

Photo 132: S 4-213, 214, 231, 232; view from the south-east. Second half of August 1935; No. V4602, neg. No. 73225.



Foto 133: S 4-214; H183; pohled od jihu, na foto patrné zbytky rakve. 2. pol. srpna 1935; č. V4596, č. neg. 73216.

Photo 133: S 4-214; H183; view from the south, the remains of the coffin can be seen. Second half of August 1935; No. V4596, neg. No. 73216.





Foto 134: S 4; H194; pohled od severu. 3. 9. 1935; č. V4677, č. neg. 7978.

Photo 134: S 4; H194; view from the north. 3 September 1935; No. V4677, neg. No. 7978.



Foto 135: S 4, 233, 234, 411, 412; pohled od jihovýchodu; H214 identifikováno dle starého označení na kameni. 26. 8. 1935; č. V4647, č. neg. 7971.

Photo 135: S 4, 233, 234, 411, 412; view from the south-east; H214 identified through No. Hs on the stone. 26 August 1935; No. V4647, neg. No. 7971.



Foto 136: S 4-232, 234; celkový pohled na kostru od jihu. 2. pol. srpna 1935; č. V4601, č. neg. 73220.

Photo 136: S 4-232, 234; general view of the skeleton from the south. Second half of August 1935; No. V4601, neg. No. 73220.



Foto 137: S 4-411; celkový pohled na kostru H212 od jihovýchodu. 2. pol. srpna 1935; č. V4591, č. neg. 73218.
Photo 137: S 4-411; general view of the skeleton H212 from the south-east. Second half of August 1935; No. V4591, neg. No. 73218.



Foto 138: S 4-411; detail H212 – lebka se záušnicemi; č. neg. 66956.
Photo 138: S 4-411; detail of H212 – the skeleton with the temple rings; neg. No. 66956.



Foto 139: S 4-412, 234. 2. pol. srpna 1935; č. V4599, č. neg. 73178.
Photo 139: S 4-412, 234. Second half of August 1935; No. V4599, neg. No. 73178.




Foto 140: S 4-32, 43; celkový pohled od jihozápadu. H236, 237 po odstranění desek. 26. 8. 1935; č. V4644, č. neg. 73330=7964.
Photo 140: S 4-32, 43; general view from the south-west. H236, 237 after removing the grave stones. 26 August 1935; No. V4644, neg. No. 73330=7964.



Foto 141: S 4-4, 32, 41, 34, 43; celkový pohled od západu. 2. pol. srpna 1935; č. V4633, č. neg. 73310.
Photo 141: S 4-4, 32, 41, 34, 43; general view from the west. Second half of August 1935; No. V4633, neg. No. 73310.



Foto 142: S 4-41, 43, 32, 34, S 5-124, 122, 211 od východu. 2. pol. srpna 1935; č. V4628, č. neg. 73308.
Photo 142: S 4-41, 43, 32, 34, S 5-124, 122, 211 from the east. Second half of August 1935; No. V4628, neg. No. 73308.




Foto 143: S 4-41, 43, 32, 34 od jihozápadu. 2. pol. srpna 1935; č. V4617, č. neg. 73213.
Photo 143: S 4-41, 43, 32, 34 from the south-west. Second half of August 1935; No. V4617, neg. No. 73213.




Foto 144: S 4-43, 341, 342; celkový pohled od jihu. 2. pol. srpna 1935; č. V4624, č. neg. 73304.

Photo 144: S 4-43, 341, 342; general view from the south. Second half of August 1935; No. V4624, neg. No. 73304.




Foto 145: S 5-211, 122, 124; celkový pohled od severovýchodu. 2. pol. srpna 1935; č. V4635, č. neg. 73314.

Photo 145: S 5-211, 122, 124; general view from the north-east. Second half of August 1935; No. V4635, neg. No. 73314.



Foto 146: S 5-124, S 4; jižní část od východu. 2. pol. srpna 1935; č. V4614, č. neg. 73211.
Photo 146: S 5-124, S 4; southern part from the east. Second half of August 1935; No. V4614, neg. No. 73211.

1935
VIII-IX



Foto 147: S 4-413, 431, 433, 324, 342, 344, S 5-211; celkový pohled od severovýchodu. 2. pol. srpna 1935; č. V4627, č. neg. 73305.

Photo 147: S 4-413, 431, 433, 324, 342, 344, S 5-211; general view from the north-east. Second half of August 1935; No. V4627, neg. No. 73305.

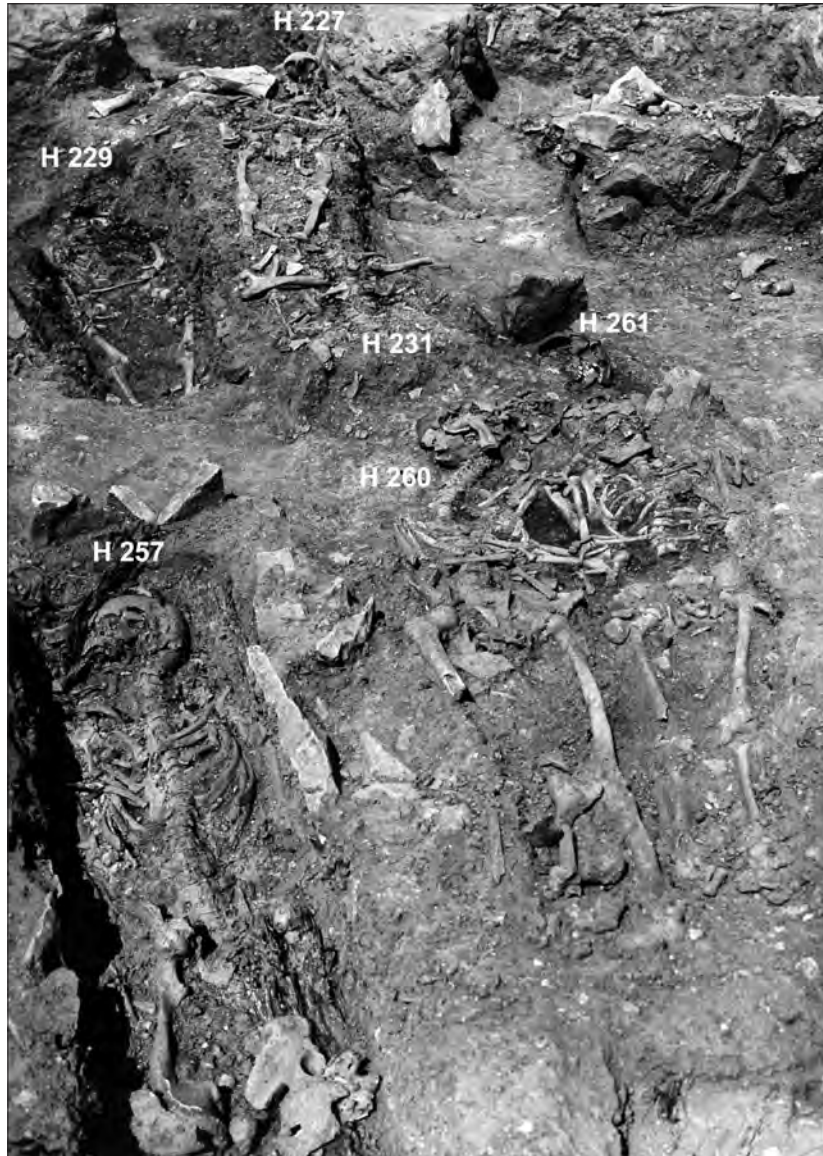


Foto 148: S 4-34, S 4-431, 433, 342, 344; pohled od východu. 2. pol. srpna 1935; č. V4622, č. neg. 73302.

Photo 148: S 4-34, S 4-431, 433, 342, 344; view from the east. Second half of August 1935; No. V4622, neg. No. 73302.

1935
VIII-IX




Foto 149: S 4-34, S 5-122; pohled od východu. 2. pol. srpna 1935; č. V4623, č. neg. 73303.
Photo 149: S 4-34, S 5-122; view from the east. Second half of August 1935; No. V4623, neg. No. 73303.

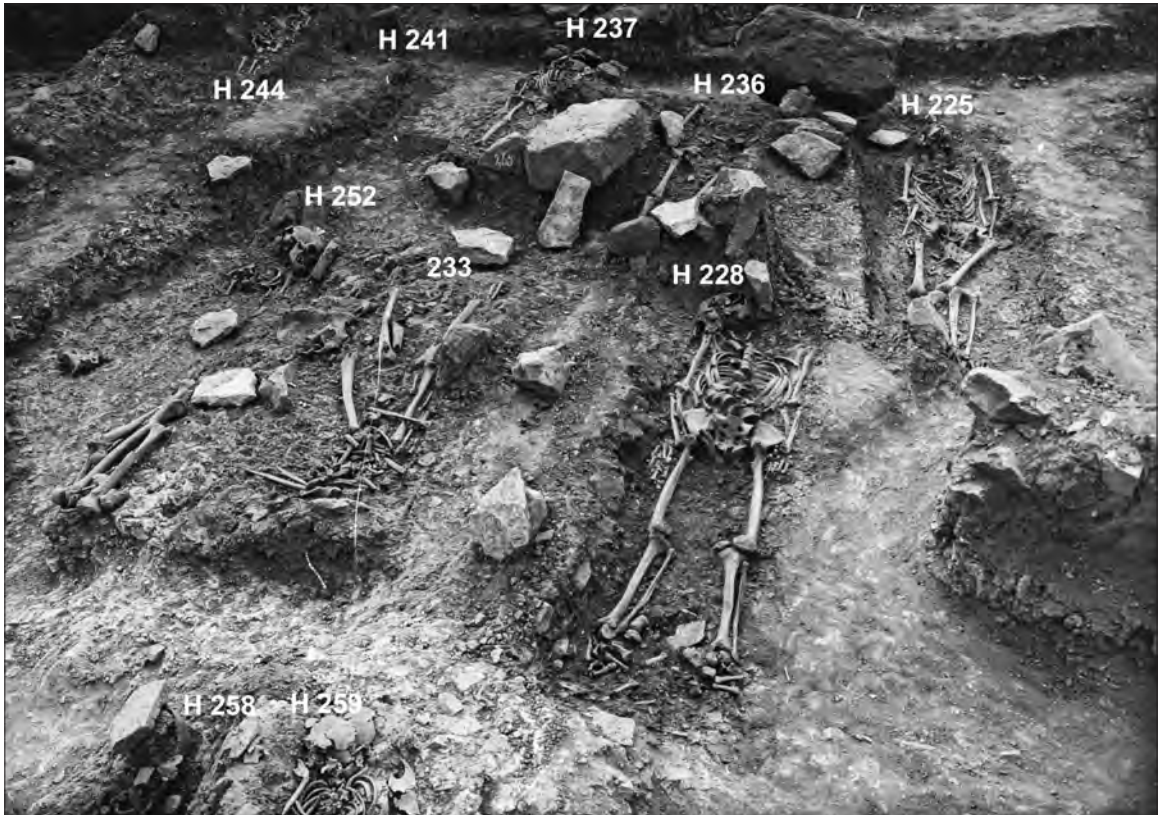


Foto 150: S 4-413, 431, 324, 342; pohled od východu; po odstranění náhrobních desek (H237 a H236) a H230. 29. 8. 1935; č. V4668, č. neg. 73320.
Photo 150: S 4-413, 431, 324, 342; view from the east; after removing grave stones (H237 and H236) and H230. 29 August 1935; No. V4668, neg. No. 73320.



Foto 151: S 4-411, 413, 421, 342, 322, 324; celkový pohled od západu; po odstranění náhrobních desek (H237 a H236) a H230. 29. 8. 1935; č. V4671, č. neg. 73204.
Photo 151: S 4-411, 413, 421, 342, 322, 324; general view from the west; after removing grave stones (H237 and H236) and H230. 29 August 1935; No. V4671, neg. No. 73204.



Foto 152: S 4-413, 411, 322, 324; pohled od západu; po odstranění náhrobních desek, úroveň s H230 (identifikován dle starého Hs na kameni). 26. 8. 1935; č. V4649, č. neg. 73328.

Photo 152: S 4-413, 411, 322, 324; view from the west; after removing grave stones, the layer with H230 (identified through No. Hs on the stone). 26 August 1935; No. V4649, neg. No. 73328.




Foto 153: S 4-43, 41, S 5-21; celkový pohled od východu; č. neg. 66966.

Photo 153: S 4-43, 41, S 5-21; general view from the east; neg. No. 66966.




Foto 154: S 4-431, 3; pohled od severu; č. neg. 66962.
Photo 154: S 4-431, 3; view from the north; neg. No. 66962.

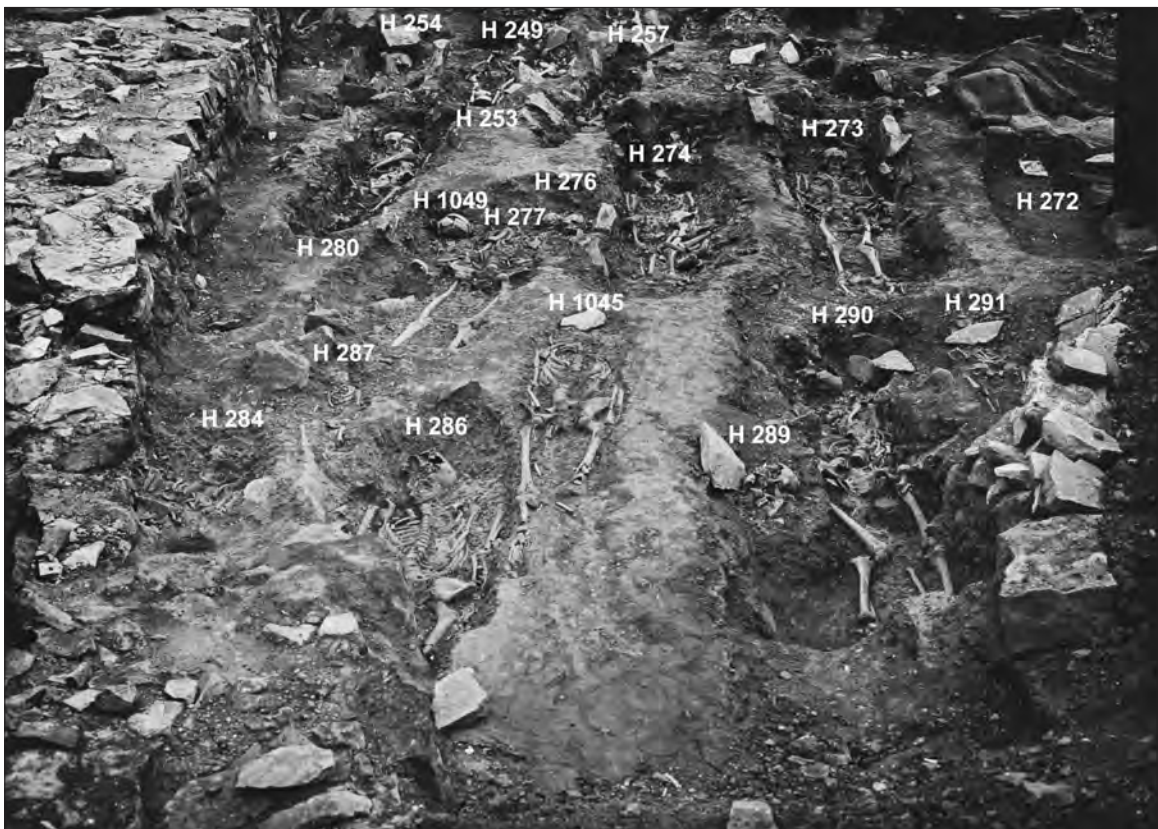


Foto 155: S 4-41, 43, 32, 34, S 5; severní část; pohled od východu. 2. pol. srpna 1935; č. V4629, č. neg. 73309.
Photo 155: S 4-41, 43, 32, 34, S 5; northern part; view from the east. Second half of August 1935; No. V4629, neg. No. 73309.



Foto 156: S 4-234; detail náhrobního kamene H218 se značkou. 2. pol. srpna 1935; č. V4620, č. neg. 7969.
Photo 156: S 4-234; detail of the grave stone of H218 with the mark. Second half of August 1935; No. V4620, neg. No. 7969.



Foto 157: S 4-234; situace náhrobního kamene H218 se značkou. 2. pol. srpna 1935; č. V4625, č. neg. 73307.
Photo 157: S 4-234; situation of the grave stone of H218 with the mark. Second half of August 1935; No. V4625, neg. No. 73307.



Foto 158: S 4-411, 413; H225. 26. 8. 1935; č. V4648, č. neg. 73327.
Photo 158: S 4-411, 413; H225. 26 August 1935; No. V4648, neg. No. 73327.

Foto 159: S 4-32; pohled od severu (H243 má na plánu ruce podél těla, na fotce jsou zkřížené). 2. pol. srpna 1935; č. V4640, č. neg. 73336.

Photo 159: S 4-32; view from the north (H243 has on the original plan their hands alongside their body, the photo document the crossed hands). Second half of August 1935; No. V4640, neg. No. 73336.



Foto 160: S 4-32; pohled od východu (H243 má na plánu ruce podél těla, na fotce jsou zkřížené). 2. pol. srpna 1935; č. V4637, č. neg. 73333.

Photo 160: S 4-32; view from the east (H243 has on the original plan their hands alongside their body, the photo document the crossed hands). Second half of August 1935; No. V4637, neg. No. 73333.



Foto 161: S 4-323, 341; hroby bezprostředně za severní zdí domu U zlaté koule; pohled od severu. 23. 9. 1935; č. V4693, č. neg. 73397.

Photo 161: S 4-323, 341; the graves just behind the northern wall of the House U zlaté koule; view from the north. 23 September 1935; No. V4693, neg. No. 73397.





Foto 162: S 4-34; pohled od východu. 2. pol. srpna 1935; č. V4619, č. neg. 73300.

Photo 162: S 4-34; view from the east. Second half of August 1935; No. V4619, neg. No. 73300.



Foto 163: S 4-341; pohled od východu. 2. pol srpna 1935; č. V4630, č. neg. 7974.

Photo 163: S 4-341; view from the east. Second half of August 1935; No. V4630, neg. No. 7974.



Foto 164: S 4-433; pohled od východu; č. neg. 66964.

Photo 164: S 4-433; view from the east; neg. No. 66964.



Foto 165: S 4-433; pohled od východu; č. neg. 66965.

Photo 165: S 4-433; view from the east; neg. No. 66965.



Foto 166: S 4-433; detail lebek H264 a H265; č. neg. 66963.
Photo 166: S 4-433; detail of the skulls H264 and H265; neg. No. 66963.



Foto 167: S 4-433, S 5-21; H272 – detail horní poloviny těla, u lebky záušnice; č. neg. 66957.
Photo 167: S 4-433, S 5-21; H272 – detail of the upper half of the body, at skull the temple rings; neg. No. 66957.



Foto 168: S 5-124; pohled od východu (na plánu špatná pozice H287 a chybně očíslováno). 2. pol. srpna 1935; č. V4636, č. neg. 73313.
Photo 168: S 5-124; view from the east (the wrong position of the H287 and wrong numbers on the plan). Second half of August; No. V4636, neg. No. 73313.



Foto 169: S 5-122, 124, 211, 213; pohled od východu. 2. pol. srpna 1935; č. V4631, č. neg. 73312.
Photo 169: S 5-122, 124, 211, 213; view from the east. Second half of August 1935; No. V4631, neg. No. 73312.



Foto 170: S 4-344, S 5-122; pohled od severovýchodu, kosti bez Hn nad (pod?) 280, 256. 3. 9. 1935; č. V4679, č. neg. 73205.

Photo 170: S 4-344, S 5-122; view from the north-east, the bones without Hn above (below?) 280, 256. 3 September 1935; No. V4679, neg. No. 73205.



Foto 171: S 4-431, 342; střed zkoumané plochy jihovýchodně od žároviště; č. neg. 66961.

Photo 171: S 4-431, 342; central of the excavated area south-east of the hearth; neg. No. 66961.



Foto 172: S 4, 433, 344; pohled od jihu; č. neg. 66960.

Photo 172: S 4, 433, 344; view from the south; neg. No. 66960.

Foto 173: S 4-43; pohled od jihovýchodu. 2. pol. srpna 1935; č. V4639, č. neg. 73335.

Photo 173: S 4-43; view from the south-east. Second half of August 1935; No. V4639, neg. No. 73335.



1935
VIII-IX

Foto 174: S 4-431, 433; pohled od jihovýchodu. 26. 8. 1935; č. V4641, č. neg. 73337.

Photo 174: S 4-431, 433; view from the south-east. 26 August 1935; No. V4641, neg. No. 73337.



Foto 175: S 5-124; pohled od severu. 3. 9. 1935; č. V4680, č. neg. 73206.

Photo 175: S 5-124; view from the north. 3 September 1935; No. V4680, neg. No. 73206.





Foto 176: S 5-124; detail lebky H284 se záušnicemi a horní částí hrudníku; č. neg. 66968.

Photo 176: S 5-124; detail of the skull of H284 with temple rings and upper part of their thorax; neg. No. 66968.



Foto 177: S 5-124; celkový pohled na kostru H286 s liturgickým náčiním. 2. pol. srpna 1935; č. 4632, č. neg. 73311.

Photo 177: S 5-124; general view of the skeleton H286 with the liturgics tools. Second half of August 1935; No. 4632, neg. No. 73311.

Foto 178: S 4-344, S 5-122; pohled od severu. 23. 9. 1935; č. V4695, č. neg. 73446.

Photo 178: S 4-344, S 5-122; view from the north. 23 September 1935; No. V4695, neg. No. 73446.



1935
VIII-IX

Foto 179: S 5-21; pohled od severu. 3. 9. 1935; č. V4681, č. neg. 73207.

Photo 179: S 5-21; view from the north. 3 September 1935; No. V4681, neg. No. 73207.



Foto 180: S 4-33, S 2-44; 1. místnost domu U zlaté koule, podlaha, pilíř, cesty a H297. 29. 8. 1935; č. V4663, č. neg. 73475.

Photo 180: S 4-33, S 2-44; the 1st room of the House U zlaté koule, the floor, the pillar, the routes and H297. 29 August 1935; No. V4663, neg. No. 73475.



1935
IX-X




Foto 181: S 3-41, 42, 23, 24; 4. a 5. místnost domu U zlaté koule, jižní část; pohled od východu. 23. 9. 1935; č. V4713, č. neg. 73360.
Photo 181: S 3-41, 42, 23, 24; the 4th and the 5th rooms of the House U zlaté koule, southern part; view from the east. 23 September 1935; No. V4713, neg. No. 73360.



Foto 182: S 3-23, 24, 421, 422; 4. místnost domu U zlaté koule, jižní část; pohled od jihu. 23. 9. 1935; č. V4714, č. neg. 73388.
Photo 182: S 3-23, 24, 421, 422; the 4th room of the House U zlaté koule, southern part; view from the south. 23 September 1935; No. V4714, neg. No. 73388.


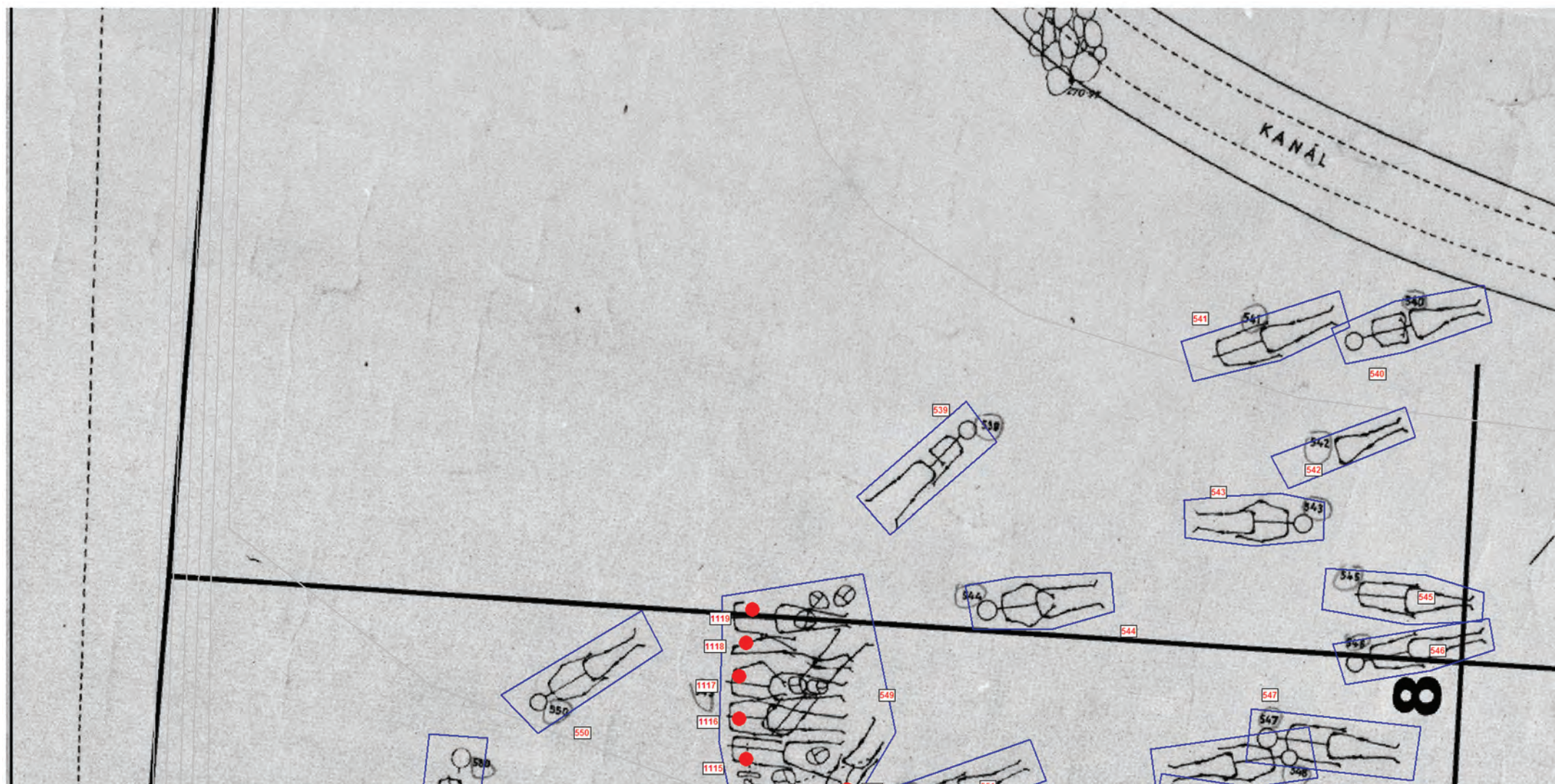


Foto 183: S 3-4, 23, 24; 3. a 4. místnost domu U zlaté koule, jižní část; pohled od západu. 23. 9. 1935; č. V4703, č. neg. 73181.
Photo 183: S 3-4, 23, 24; the 3rd and the 4th rooms of the House U zlaté koule, southern part; view from the west. 23 September 1935; No. V4703, neg. No. 73181.



Foto 184: S 3-233, 234, 243; 4. místnost domu U zlaté koule, jižní část; pohled od severozápadu. 23. 9. 1935; č. V4710, č. neg. 73380.
Photo 184: S 3-233, 234, 243; the 4th room of the House U zlaté koule, southern part; view from the north-west. 23 September 1935; No. V4710, neg. No. 73380.

PLÁN 12



0 2 m



Castrum Pragense 11/I příloha
Praha – Hradčany, Loretánské náměstí 1934–1936
Revidovaný plán výzkumu – sektor 10