





TYOLOGIE PERIFERNÍCH REGIONŮ V ČESKU 2011





Typy periferních území

-  Kvalifikace a životní úroveň
-  Nezaměstnanost a exkluze
-  Věk a populační změna
-  Obtížná dostupnost




Územní členění

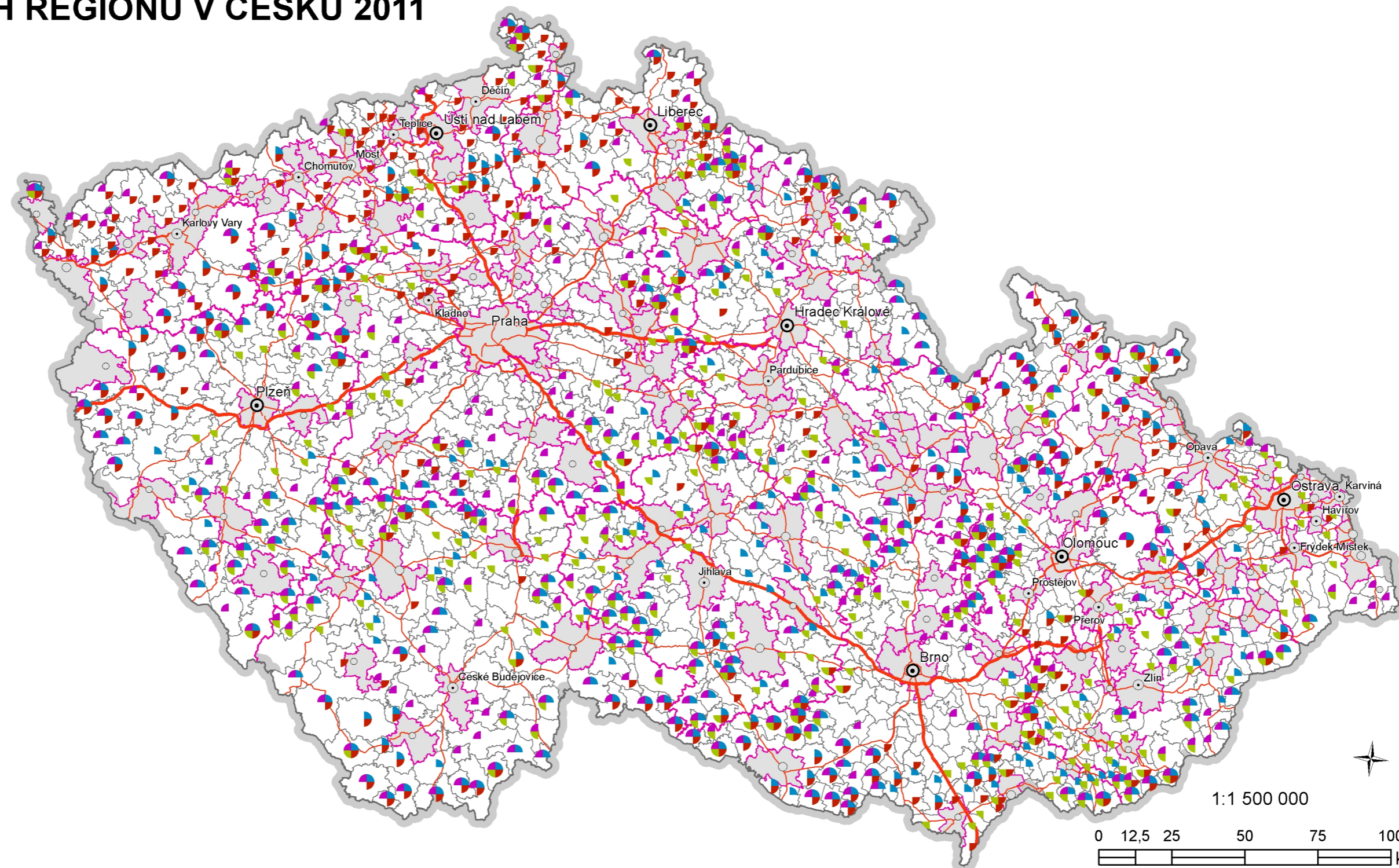
-  státní hranice
-  hranice kraje
-  městské generealy
-  generelové jednotky

Města

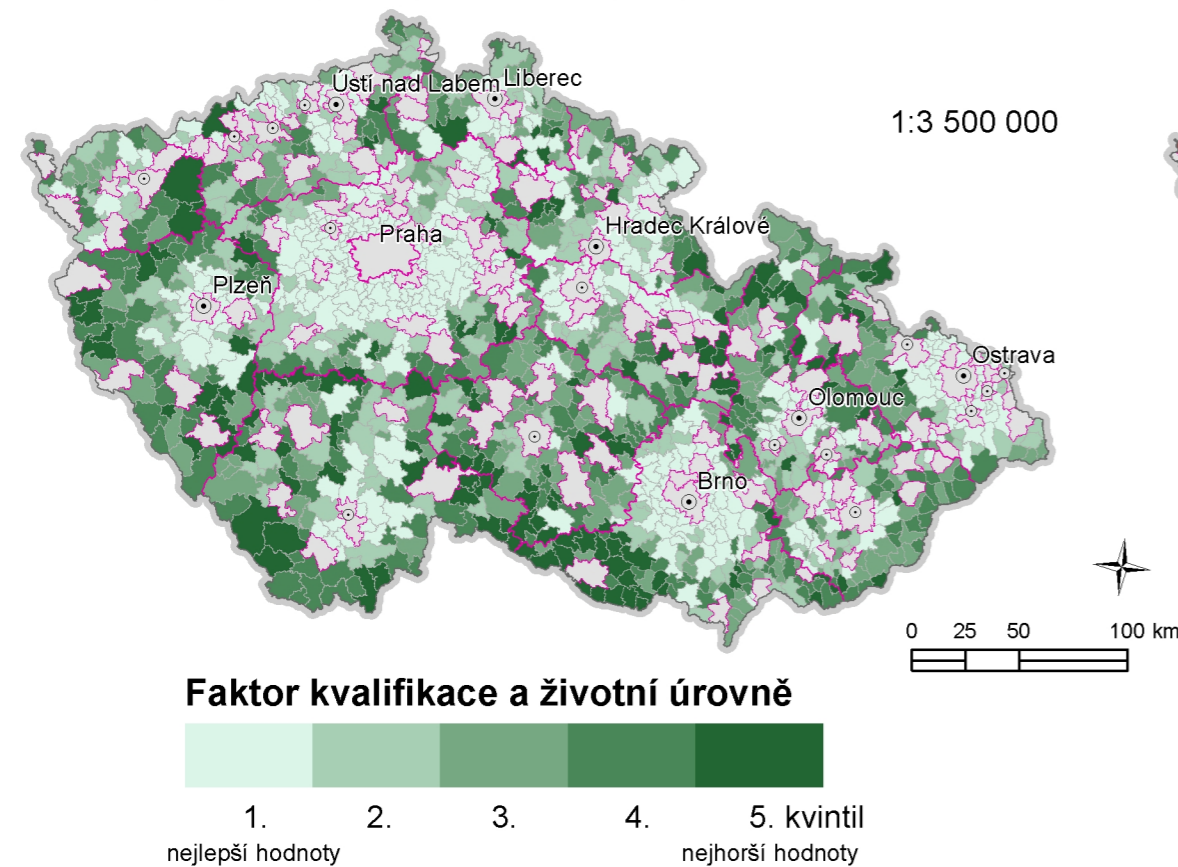
-  100 - 500 tis. obyvatel
-  50 - 100 tis. obyvatel
-  20 - 50 tis. obyvatel
-  5 - 20 tis. obyvatel

Silniční komunikace

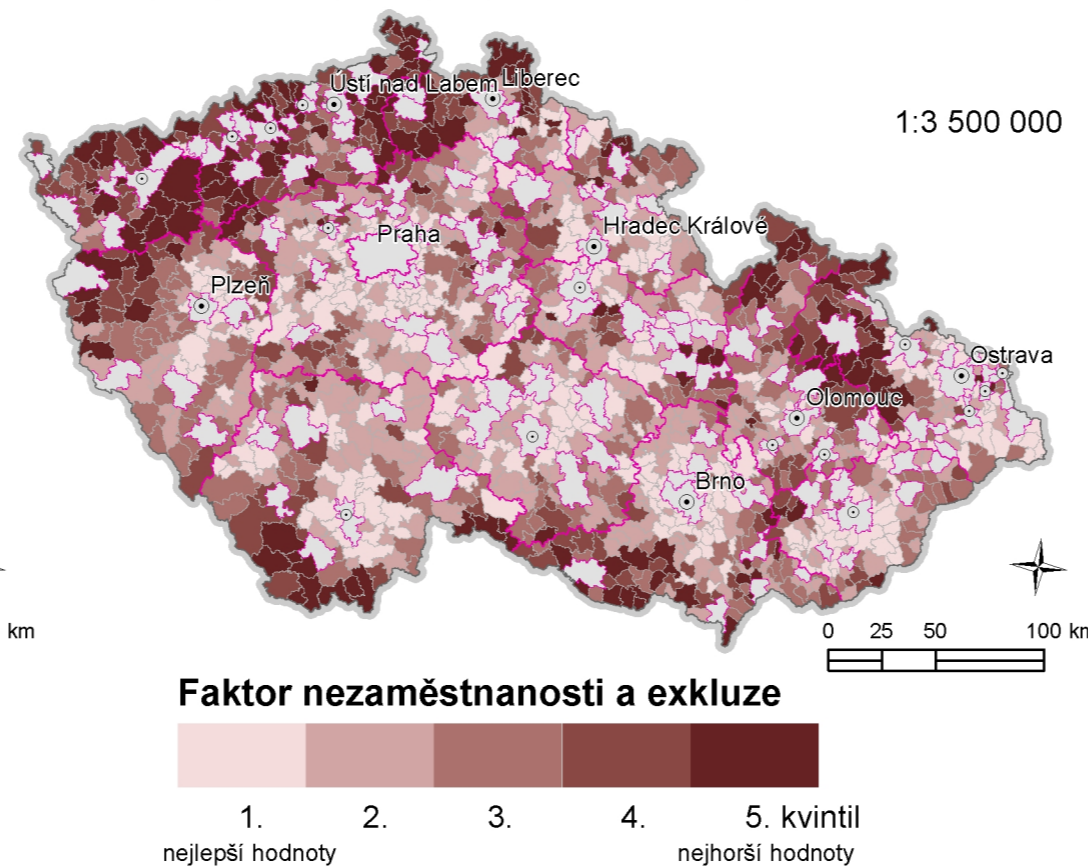
-  Dálnice
-  Rychlostní silnice
-  Silnice I. třídy



Faktor kvalifikace a životní úrovně



Faktor nezaměstnanosti a exkluze



Faktor věku a populační změny

