


**Foto 185:** S 3-23, 24, 411, 412; 4. místnost domu U zlaté koule, jižní část; pohled od východu. 23. 9. 1935; č. V4715, č. neg. 73385.  
**Photo 185:** S 3-23, 24, 411, 412; the 4<sup>th</sup> room of the House U zlaté koule, southern part; view from the east. 23 September 1935; No. V4715, neg. No. 73385.




**Foto 186:** S 3-23, 243; 3. a 4. místnost domu U zlaté koule, jižní část; pohled od severovýchodu. 23. 9. 1935; č. V4705, č. neg. 73179.  
**Photo 186:** S 3-23, 243; the 3<sup>rd</sup> and the 4<sup>th</sup> rooms of the House U zlaté koule, southern part; view from the north-east. 23 September 1935; No. V4705, neg. No. 73179.



**Foto 187:** S 3-41, 42; 5. místnost domu U zlaté koule, jižní část od jihu. 23. 9. 1935; č. V4711, č. neg. 73358.

**Photo 187:** S 3-41, 42; the 5<sup>th</sup> room of the House U zlaté koule, southern part from the south. 23 September 1935; No. V4711, neg. No. 73358.



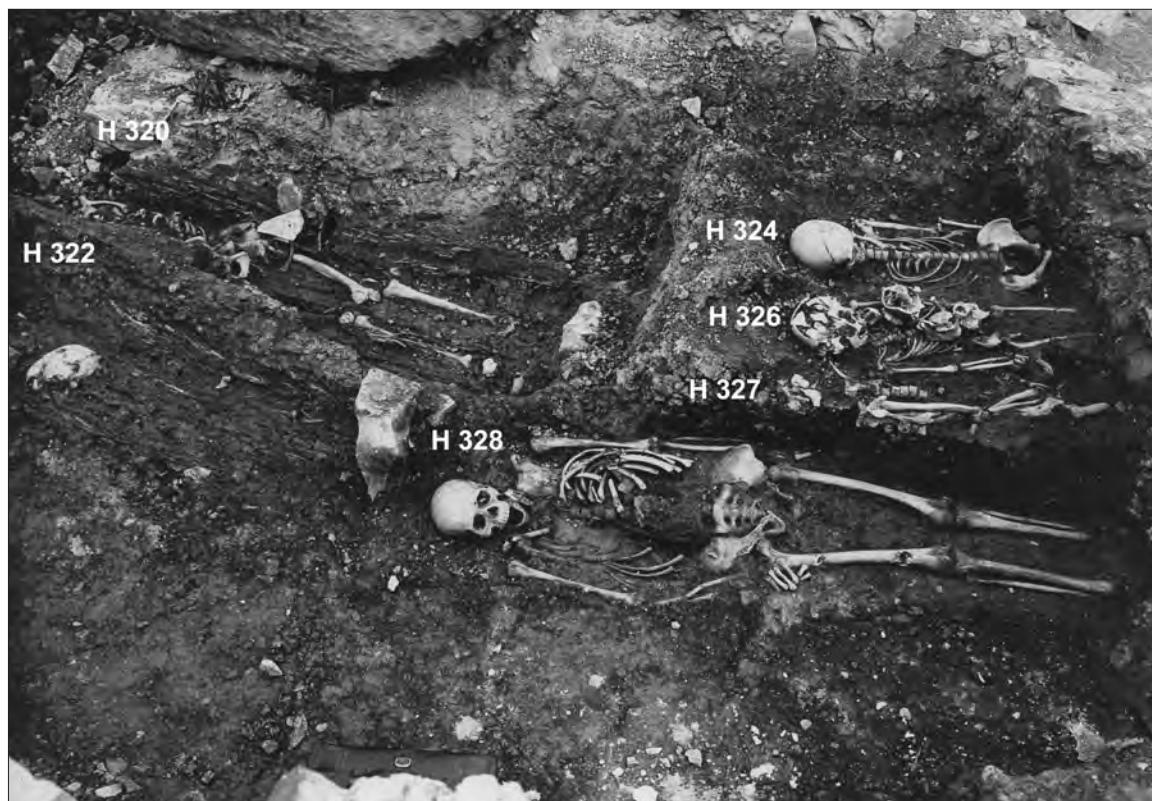
**Foto 188:** S 3-41, 243; 4. místnost domu U zlaté koule, jižní část; pohled od východu. 23. 9. 1935; č. V4708, č. neg. 73473.

**Photo 188:** S 3-41, 243; the 4<sup>th</sup> room of the House U zlaté koule, southern part; view from the east. 23 September 1935; No. V4708, neg. No. 73473.




**Foto 189:** S 3-42; 5. místnost domu U zlaté koule, jižní část; pohled od východu. 23. 9. 1935; č. V4712, č. neg. 73357.

**Photo 189:** S 3-42; the 5<sup>th</sup> room of the House U zlaté koule, southern part; view from the east. 23 September 1935; No. V4712, neg. No. 73357.



**Foto 190:** S 5-114, 113, 112; 2. místnost domu U zlaté koule; pohled od jihu. 23. 9. 1935; č. V4689, č. neg. 73386.

**Photo 190:** S 5-114, 113, 112; the 2<sup>nd</sup> room of the House U zlaté koule; view from the south. 23 September 1935; No. V4689, neg. No. 73386.




1935  
IX-X

**Foto 191:** S 4-332, 334, 343; 1. místnost domu U zlaté koule; pohled od severovýchodu. 7. 10. 1935; č. V4735, č. neg. 73378.  
**Photo 191:** S 4-332, 334, 343; the 1<sup>st</sup> room of the House U zlaté koule; view from the north-east. 7 October 1935; No. V4735, neg. No. 73378.




**Foto 192:** S 2-444, S 4-333, S 3-222, S 5-111; 1. místnost domu U zlaté koule; pohled od jihozápadu. 7. 10. 1935; č. V4738, č. neg. 73355.  
**Photo 192:** S 2-444, S 4-333, S 3-222, S 5-111; the 1<sup>st</sup> room of the House U zlaté koule; view from the south-west. 7 October 1935; No. V4738, neg. No. 73355.




**Foto 193:** S 3-214, 223, 232, 241; 3. místnost domu U zlaté koule, jižní část; pohled od jihozápadu. 7. 10. 1935; č. V4737, č. neg. 73356.

**Photo 193:** S 3-214, 223, 232, 241; the 3<sup>rd</sup> room of the House U zlaté koule, southern part; view from the south-west. 7 October 1935; No. V4737, neg. No. 73356.




**Foto 194:** S 3-214, 223, 232, 241; 3. místnost domu U zlaté koule; pohled od východu. 7. 10. 1935; č. V4728, č. neg. 73362.


**Photo 194:** S 3-214, 223, 232, 241; the 3<sup>rd</sup> room of the House U zlaté koule; view from the east. 7 October 1935; No. V4728, neg. No. 73362.



**Foto 195:** S 3-24, 5-13, 14; 4. místnost domu U zlaté koule, severní část; pohled od jihozápadu. 7. 10. 1935; č. V4745, č. neg. 73465.  
**Photo 195:** S 3-24, 5-13, 14; the 4<sup>th</sup> room of the House U zlaté koule, northern part; view from the south-west. 7 October 1935; No. V4745, neg. No. 73465.

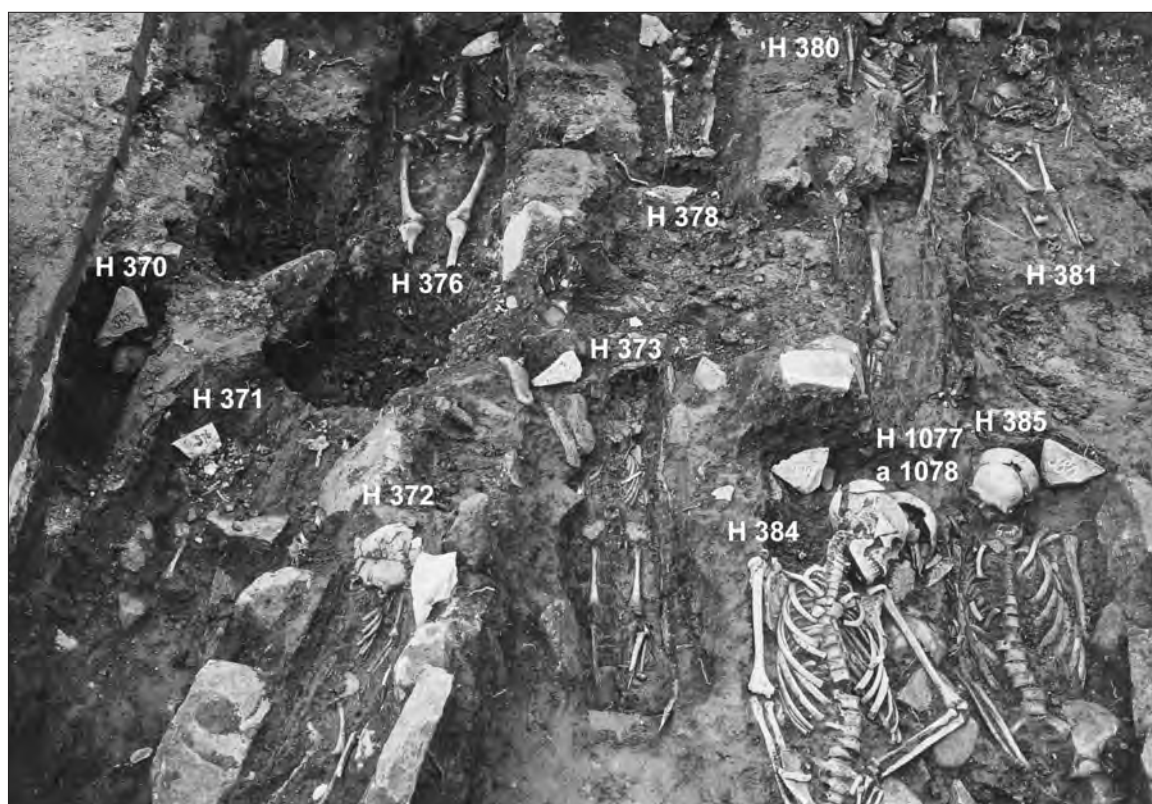


**Foto 196:** S 5-13, 141, 31, 321; 4. a 5. místnost domu U zlaté koule, severní část; pohled od východu. 7. 10. 1935; č. V4748, č. neg. 73467.  
**Photo 196:** S 5-13, 141, 31, 321; the 4<sup>th</sup> and the 5<sup>th</sup> rooms of the House U zlaté koule, northern part; view from the east. 7 October 1935; No. V4748, neg. No. 73467.



**Foto 197:** S 5-13, 14, 31, 32, 332; 4. a 5. místnost domu U zlaté koule, severní část; pohled od severovýchodu. 7. 10. 1935; č. V4748, č. neg. 73462.

**Photo 197:** S 5-13, 14, 31, 32, 332; the 4<sup>th</sup> and the 5<sup>th</sup> rooms of the House U zlaté koule, northern part; view from the north-east. 7 October 1935; No. V4748, neg. No. 73462.




**Foto 198:** S 3-24, 5-131, 133; 4. místnost domu U zlaté koule, severní část; pohled od východu. 7. 10. 1935; č. V4746, č. neg. 73466.

**Photo 198:** S 3-24, 5-131, 133; the 4<sup>th</sup> room of the House U zlaté koule, northern part; view from the east. 7 October 1935; No. V4746, neg. No. 73466.

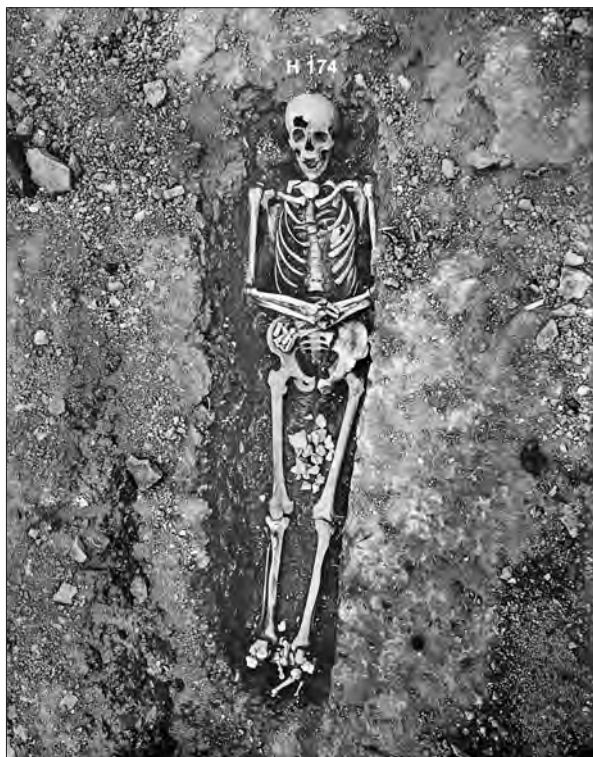


**Foto 199:** S 5-3; 4. a 5. místnost domu U zlaté koule, severní část; celkový pohled od východu. 2. 11. 1935; č. V4769, č. neg. 7967.  
**Photo 199:** S 5-3; the 4<sup>th</sup> and the 5<sup>th</sup> rooms of the House U zlaté koule, northern part; general view from the east. 2 November 1935; No. V4769, neg. No. 7967.



**Foto 200:** S 5-14; 4. místnost domu U zlaté koule, severní část; pohled od východu. 7. 10. 1935; č. V4740, č. neg. 73128.  
**Photo 200:** S 5-14; the 4<sup>th</sup> room of the House U zlaté koule, northern part; view from the east. 7 October 1935; No. V4740, neg. No. 73128.





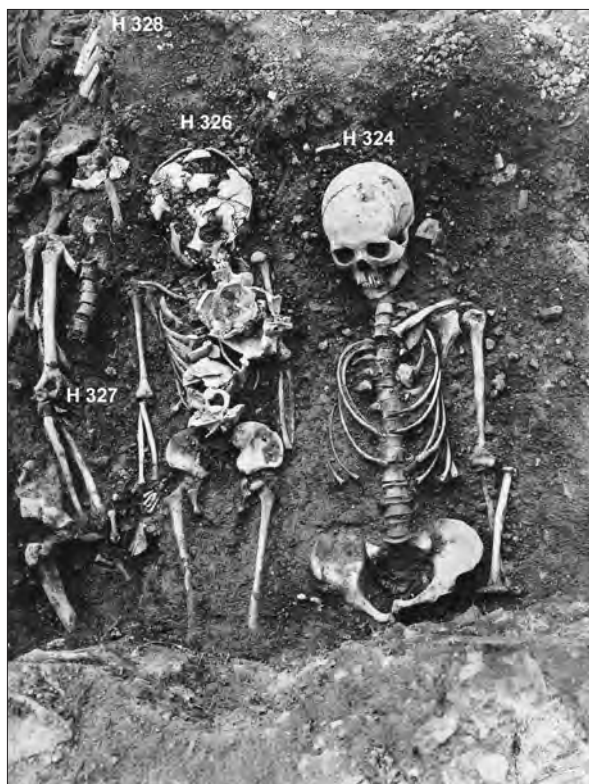
**Foto 201:** S 5-22; H174. 9. 9. 1935; č. neg. 7972.  
**Photo 201:** S 5-22; H174. 9 September 1935; neg. No. 7972.



**Foto 202:** S 4-332; H296 detail lebky. 23. 9. 1935; č. V4686, č. neg. 73346.  
**Photo 202:** S 4-332; H296 detail of the skull. 23 September 1935; No. V4686, neg. No. 73346.



**Foto 203:** S 4-334, 343; 1. místnost domu U zlaté koule; pohled od jihu. 23. 9. 1935; č. V4687, č. neg. 73173.  
**Photo 203:** S 4-334, 343; the 1<sup>st</sup> room of the House U zlaté koule; view from the south. 23 September 1935; No. V4687, neg. No. 73173.



**Foto 204:** S 5-114, 113; 2. místnost domu U zlaté koule; pohled od východu. 23. 9. 1935; č. V4690, č. neg. 73382.  
**Photo 204:** S 5-114, 113; the 2<sup>nd</sup> room of the House U zlaté koule; view from the east. 23 September 1935; No. V4690, neg. No. 73382.

**Foto 205:** S 4-332; *1. místnost* domu U zlaté koule; pohled od jihu. 23. 9. 1935; č. V4694, č. neg. 73447.

**Photo 205:** S 4-332; *the 1<sup>st</sup> room* of the House U zlaté koule; view from the south. 23 September 1935; No. V4694, neg. No. 73447.



**Foto 206:** S 4-334; *1. místnost* domu U zlaté koule; pohled od severu. 23. 9. 1935; č. V4692, č. neg. 73171.

**Photo 206:** S 4-334; *the 1<sup>st</sup> room* of the House U zlaté koule; view from the north. 23 September 1935; No. V4692, neg. No. 73171.



**Foto 207:** S 4-333; *1. místnost* domu U zlaté koule; pohled od jihu. 23. 9. 1935; č. V4691, č. neg. 73477.

**Photo 207:** S 4-333; *the 1<sup>st</sup> room* of the House U zlaté koule; view from the south. 23 September 1935; No. V4691, neg. No. 73477.



1935  
IX-X



**Foto 208:** S 5-11, 12; 2. místnost domu U zlaté koule, náhrobní deska H320; pohled od jihozápadu. 2. pol. srpna 1935; č. V4621, č. neg. 73229.  
**Photo 208:** S 5-11, 12; the 2<sup>nd</sup> room of the House U zlaté koule, the grave stone of H320; view from the south-west. Second half of August 1935; No. V4621, neg. No. 73229.



**Foto 209:** S 5-114, 112; 2. místnost domu U zlaté koule; pohled od jihu (u H320 identifikovatelné Hs). 23. 9. 1935; č. V4688, č. neg. 73387.  
**Photo 209:** S 5-114, 112; the 2<sup>nd</sup> room of the House U zlaté koule; view from the south (at H320 can be identified Hs). 23 September 1935; No. V4688, neg. No. 73387.



**Foto 210:** S 5-111; náhrobní kámen nad H323. 23. 9. 1935; č. V4702, č. neg. 73317.  
**Photo 210:** S 5-111; the grave stone above H323. 23 September 1935; No. V4702, neg. No. 73317.

**Foto 211:** S 5-114; 2. místnost domu U zlaté koule; pohled od východu. 23. 9. 1935; č. V4706, č. neg. 73201.  
**Photo 211:** S 5-114; the 2<sup>nd</sup> room of the House U zlaté koule; view from the east. 23 September 1935; No. V4706, neg. No. 73201.





1935  
IX-X

**Foto 212:** S 3-223, 214, 232; 3. místnost domu U zlaté koule; pohled od jihu. 7. 10. 1935; č. V4730, č. neg. 73444.  
**Photo 212:** S 3-223, 214, 232; the 3<sup>rd</sup> room of the House U zlaté koule; view from the south. 7 October 1935; No. V4730, neg. No. 73444.



**Foto 213:** S 3-232, 231; 3. místnost domu U zlaté koule; pohled od východu. 7. 10. 1935; č. V4732, č. neg. 73365.  
**Photo 213:** S 3-232, 231; the 3<sup>rd</sup> room of the House U zlaté koule; view from the east. 7 October 1935; No. V4732, neg. No. 73365.






**Foto 214:** S 3-232; detail předchozího snímku; č. neg. 66970.

**Photo 214:** S 3-232; detail of the precedent photo; neg. No. 66970.



**Foto 215:** S 3-233, 234, 411, 412; 4. místnost domu U zlaté koule, jižní část; pohled od severu. 7. 10. 1935; č. V4727, č. neg. 73361.

**Photo 215:** S 3-233, 234, 411, 412; the 4<sup>th</sup> room of the House U zlaté koule, southern part; view from the north. 7 October 1935; No. V4727, neg. No. 73361.



**Foto 216:** S 3-41; 5. místnost domu U zlaté koule, jižní část; pohled od východu. 7. 10. 1935; č. V4731, č. neg. 73364.

**Photo 216:** S 3-41; the 5<sup>th</sup> room of the House U zlaté koule, southern part; view from the east. 7 October 1935; No. V4731, neg. No. 73364.

**Foto 217:** S 3-23, 24; 4. místnost domu U zlaté koule, jižní část; pohled od východu. 23. 9. 1935; č. V4698, č. neg. 73172.

**Photo 217:** S 3-23, 24; the 4<sup>th</sup> room of the House U zlaté koule, southern part; view from the east. 23 September 1935; No. V4698, neg. No. 73172.



1935  
IX-X


**Foto 218:** S 3-41; 5. místnost domu U zlaté koule, jižní část; pohled od severu. 7. 10. 1935; č. V4736, č. neg. 73316.

**Photo 218:** S 3-41; the 5<sup>th</sup> room of the House U zlaté koule, southern part; view from the north. 7 October 1935; No. V4736, neg. No. 73316.



**Foto 219:** S 3-417; 5. místnost domu U zlaté koule, jižní část; pohled od jihu. 7. 10. 1935; č. V4741, č. neg. 73445.

**Photo 219:** S 3-417; the 5<sup>th</sup> room of the House U zlaté koule, southern part; view from the south. 7 October 1935; No. V4741, neg. No. 73445.





**Foto 220:** S 3-421, 423; 5. místnost domu U zlaté koule, jižní část; pohled od severu; č. neg. 66978.

**Photo 220:** S 3-421, 423; the 5<sup>th</sup> room of the House U zlaté koule, southern part; view from the north; neg. No. 66978.



**Foto 221:** S 3-421, 423; 5. místnost domu U zlaté koule, jižní část; pohled od severu – detail; č. neg. 66977.

**Photo 221:** S 3-421, 423; the 5<sup>th</sup> room of the House U zlaté koule, southern part; view from the north – detail; neg. No. 66977.




**Foto 222:** S 3-42; 5. místnost domu U zlaté koule, jižní část; pohled od jihovýchodu. 7. 10. 1935; č. V4734, č. neg. 73379.

**Photo 222:** S 3-42; the 5<sup>th</sup> room of the House U zlaté koule, southern part; view from the south-east. 7 October 1935; No. V4734, neg. No. 73379.

**Foto 223:** S 5-133, 134; 4. místnost domu U zlaté koule, severní část; pohled od severu; č. neg. 66974.

**Photo 223:** S 5-133, 134; the 4<sup>th</sup> room of the House U zlaté koule, northern part; view from the north; neg. No. 66974.



1935  
IX-X

**Foto 224:** S 5-133, 134; 4. místnost domu U zlaté koule, severní část; pohled od jihu. 7. 10. 1935; č. V4743, č. neg. 107554.

**Photo 224:** S 5-133, 134; the 4<sup>th</sup> room of the House U zlaté koule, northern part; view from the south. 7 October 1935; No. V4743, neg. No. 107554.



**Foto 225:** S 5-134; detail H386; č. neg. 66972.

**Photo 225:** S 5-134; detail of H386; neg. No. 66972.







**Foto 226:** S 5-134; 4. místnost domu U zlaté koule, severní část; pohled od severu; č. neg. 66976.

**Photo 226:** S 5-134; the 4<sup>th</sup> room of the House U zlaté koule, northern part; view from the north; neg. No. 66976.



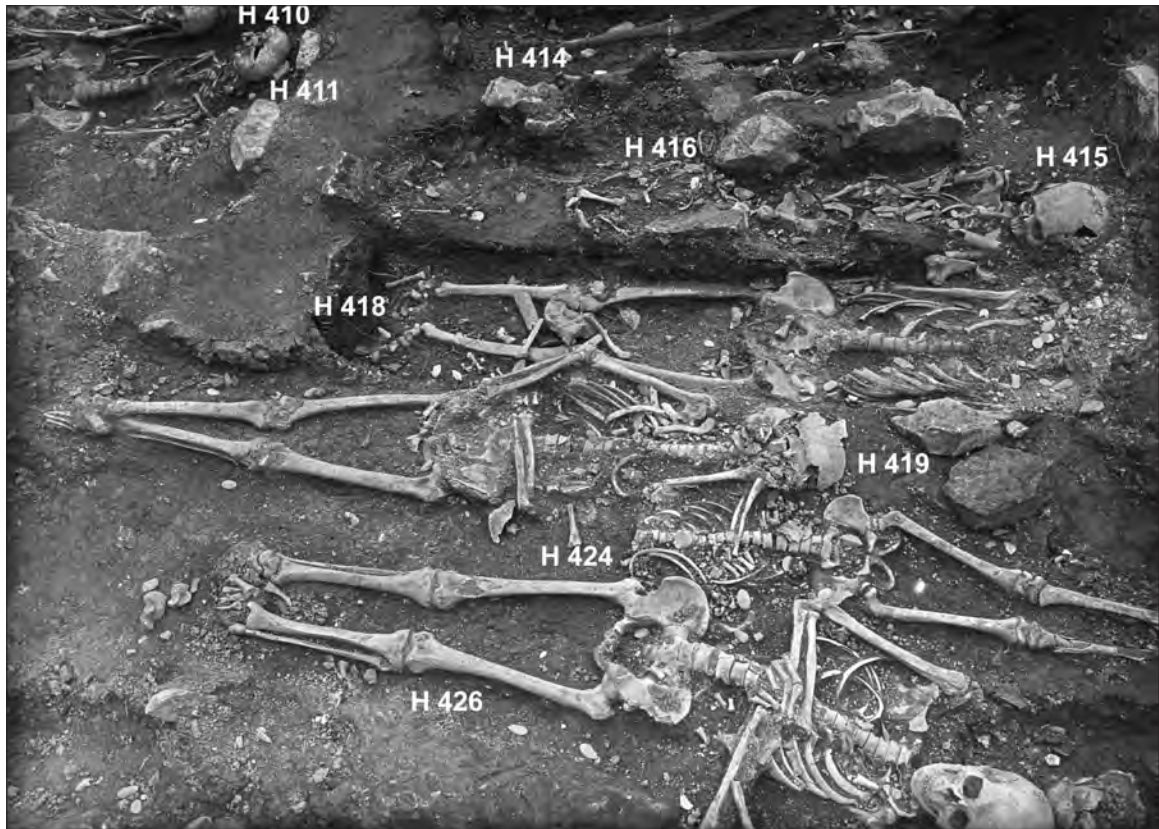
**Foto 227:** S 5-134; detail H390; č. neg. 66975.

**Photo 227:** S 5-134; detail of H390; neg. No. 66975.



**Foto 228:** S 5-143, 144; 4. místnost domu U zlaté koule, severní část; pohled od východu. 23. 9. 1935; č. V4704, č. neg. 73180.

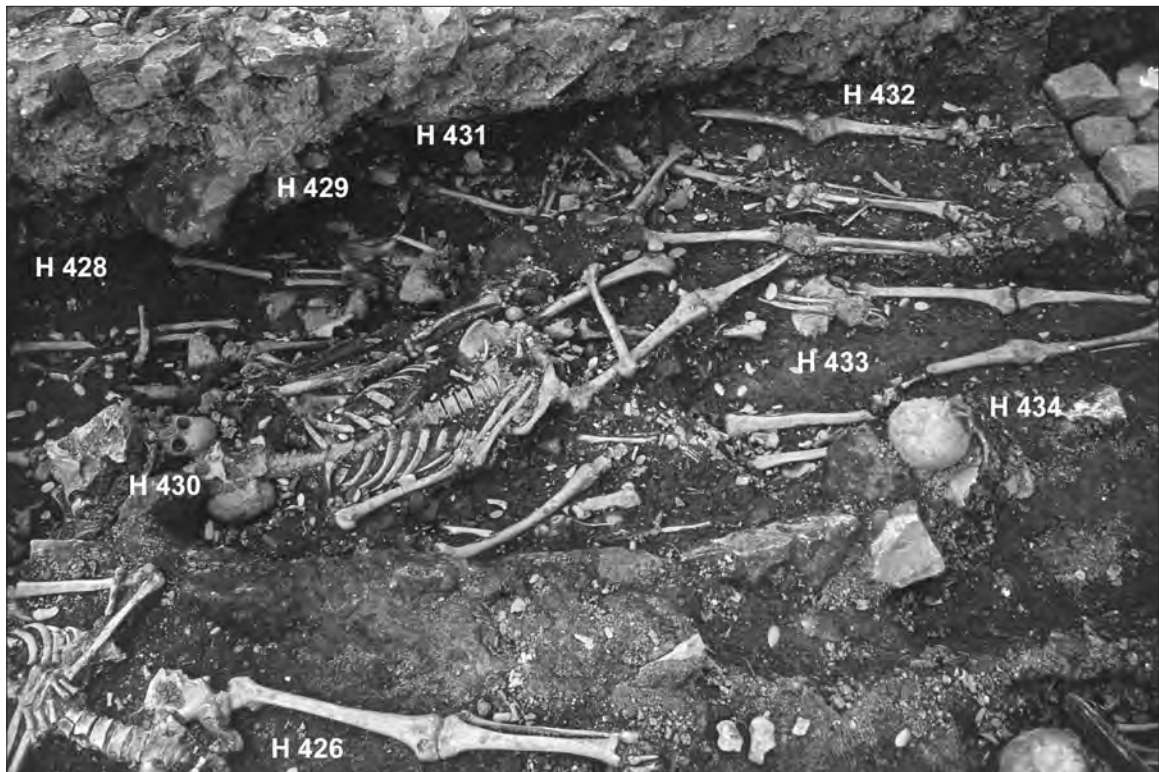
**Photo 228:** S 5-143, 144; the 4<sup>th</sup> room of the House U zlaté koule, northern part; view from the east. 23 September 1935; No. V4704, neg. No. 73180.



1935  
IX-X

XI

**Foto 229:** S 5-321; 5. místnost domu U zlaté koule, severní část; pohled od severu. 2. 11. 1935; č. V4767, č. neg. 73456.  
**Photo 229:** S 5-321; the 5<sup>th</sup> room of the House U zlaté koule, northern part; view from the north. 2 November 1935; No. V4767, neg. No. 73456.




**Foto 230:** S 5-32; 5. místnost domu U zlaté koule, severní část; pohled od jihu. 2. 11. 1935; č. V4768, č. neg. 73461.  
**Photo 230:** S 5-32; the 5<sup>th</sup> room of the House U zlaté koule, northern part; view from the south. 2 November 1935; No. V4768, neg. No. 73461.



**Foto 231:** S 5-343, 344; východní okraj plochy severně od domu U zlaté koule; pohled od východu; na plánu hroby chybně očíslovány. 2. 11. 1935; č. V4770, č. neg. 73457.

**Photo 231:** S 5-343, 344; the eastern border of area north of the House U zlaté koule; view from the east; graves have wrong numbers on the plan. 2 November 1935; No. V4770, neg. No. 73457.



**Foto 232:** S 5-142, 231, 233; severně od domu U zlaté koule; pohled od východu. 7. 10. 1935; č. V4742, č. neg. 73176.

**Photo 232:** S 5-142, 231, 233; area north of the House U zlaté koule; view from the east. 7 October 1935; No. V4742, neg. No. 73176.




Foto 233: S 5-41, 431, 432; pohled od východu. 2. 11. 1935; č. V4771, č. neg. 73384.

Photo 233: S 5-41, 431, 432; view from the east. 2 November 1935; No. V4771, neg. No. 73384.





Foto 234: S 5-4; pohled od východu. 2. 11. 1935; č. V4766, č. neg. 73383.

Photo 234: S 5-4; view from the east. 2 November 1935; No. V4766, neg. No. 73383.

1935  
X-XI



**Foto 235:** S 5-4; pohled od severu. 2. 11. 1935; č. V4772, č. neg. 73389.

**Photo 235:** S 5-4; view from the north. 2 November 1935; No. V4772, neg. No. 73389.



**Foto 236:** S 5-4; pohled od severovýchodu. 2. 11. 1935; č. V4763, č. neg. 73449.


**Photo 236:** S 5-4; view from the north-east. 2 November 1935; No. V4763, neg. No. 73449.



**Foto 237:** S 5-4, S 7-3; pohled od jihu. 2. 11. 1935; č. V4773, č. neg. 73359.  
**Photo 237:** S 5-4, S 7-3; view from the south. 2 November 1935; No. V4773, neg. No. 73359.




**Foto 238:** S 5-234; pohled od jihu. 20. 11. 1935; č. V4785, č. neg. 73366.  
**Photo 238:** S 5-234; view from the south. 20 November 1935; No. V4785, neg. No. 73366.



**Foto 239:** S 10-334, 333; pohled od severu. 20. 11. 1935; č. V4776, č. neg. 78688.  
**Photo 239:** S 10-334, 333; view from the north. 20 November 1935; No. V4776, neg. No. 78688.



**Foto 240:** S 10-333; pohled od jihu. 20. 11. 1935; č. V4787, č. neg. 73354.  
**Photo 240:** S 10-333; view from the south. 20 November 1935; No. V4787, neg. No. 73354.



**Foto 241:** S 8-243, 244, 233, 411, 412, 421, 422; pohled od severu; H549 – hromadný hrob. 20. 11. 1935; č. V4777, č. neg. 73339.  
**Photo 241:** S 8-243, 244, 233, 411, 412, 421, 422; view from the north; H549 – the mass grave. 20 November 1935; No. V4777, neg. No. 73339.



**Foto 242:** S 8-243; pohled od severu; č. neg. 66980.  
**Photo 242:** S 8-243; view from the north; neg. No. 66980.





**Foto 243:** S 8-243, 244, 421, 422; pohled od jihovýchodu. 20. 11. 1935; č. V4775, č. neg. 73340.

**Photo 243:** S 8-243, 244, 421, 422; view from the south-east. 20 November 1935; No. V4775, neg. No. 73340.



**Foto 244:** S 8-243; hrob s kostrami sedmi jedinců. 20. 11. 1935; č. V4782, č. neg. 7965.

**Photo 244:** S 8-243; grave with skeletons of seven individuals. 20 November 1935; No. V4782, neg. No. 7965.



**Foto 245:** S 8-243; hrob s kostrami sedmi jedinců. 20. 11. 1935; č. 4783, č. neg. 73343.

**Photo 245:** S 8-243; grave with skeletons of seven individuals. 20 November 1935; No. 4783, neg. No. 73343.

**Foto 246:** S 8-243; detail kůlové jámy při hrobě se sedmi jedinci. 20. 11. 1935; č. V4779, č. neg. 73341.  
**Photo 246:** S 8-243; detail of the pale pit beside graves of seven individuals. 20 November 1935; No. V4779, neg. No. 73341.



**Foto 247:** S 9-221; pohled od severu. 20. 11. 1935; č. V4788, č. neg. 73448.  
**Photo 247:** S 9-221; view from the north. 20 November 1935; No. V4788, neg. No. 73448.



**Foto 248:** S 8-421, 412; pohled shora od severu. 2. 11. 1935; č. V4765, č. neg. 7976.  
**Photo 248:** S 8-421, 412; view from above and from the north. 2 November 1935; No. V4765, neg. No. 7976.



1935  
X-XI



**Foto 249:** S 8-243, 234, 421; pohled od východu. 20. 11. 1935; č. 4778, č. neg. 73391.

**Photo 249:** S 8-243, 234, 421; view from the east. 20 November 1935; No. 4778, neg. No. 73391.



**Foto 250:** S 8-243; pohled od jihozápadu. 20. 11. 1935; č. V4784, č. neg. 73344.

**Photo 250:** S 8-243; view from the south-west. 20 November 1935; No. V4784, neg. No. 73344.



**Foto 251:** S 8-243; pohled od jihu. 20. 11. 1935; č. V4786, č. neg. 73368.


**Photo 251:** S 8-243; view from the south. 20 November 1935; No. V4786, neg. No. 73368.

**Foto 252:** S 8-243; pohled od severo-východu. 20. 11. 1935; č. neg. 66979.  
**Photo 252:** S 8-243; view from the north-east. 20 November 1935; neg. No. 66979.



1935  
X-XI

**Foto 253:** S 8-411, 412, 233, 234; pohled od východu. 20. 11. 1935; č. V4790, č. neg. 7970.  
**Photo 253:** S 8-411, 412, 233, 234; view from the east. 20 November 1935; No. V4790, neg. No. 7970.



**Foto 254:** S 8-413, 431; pohled od severu. 2. 11. 1935; č. V4764, č. neg. 73367.  
**Photo 254:** S 8-413, 431; view from the north. 2 November 1935; No. V4764, neg. No. 73367.





**Foto 255:** S 8-144; pohled od východu. 20. 11. 1935; č. V4780, č. neg. 73342.

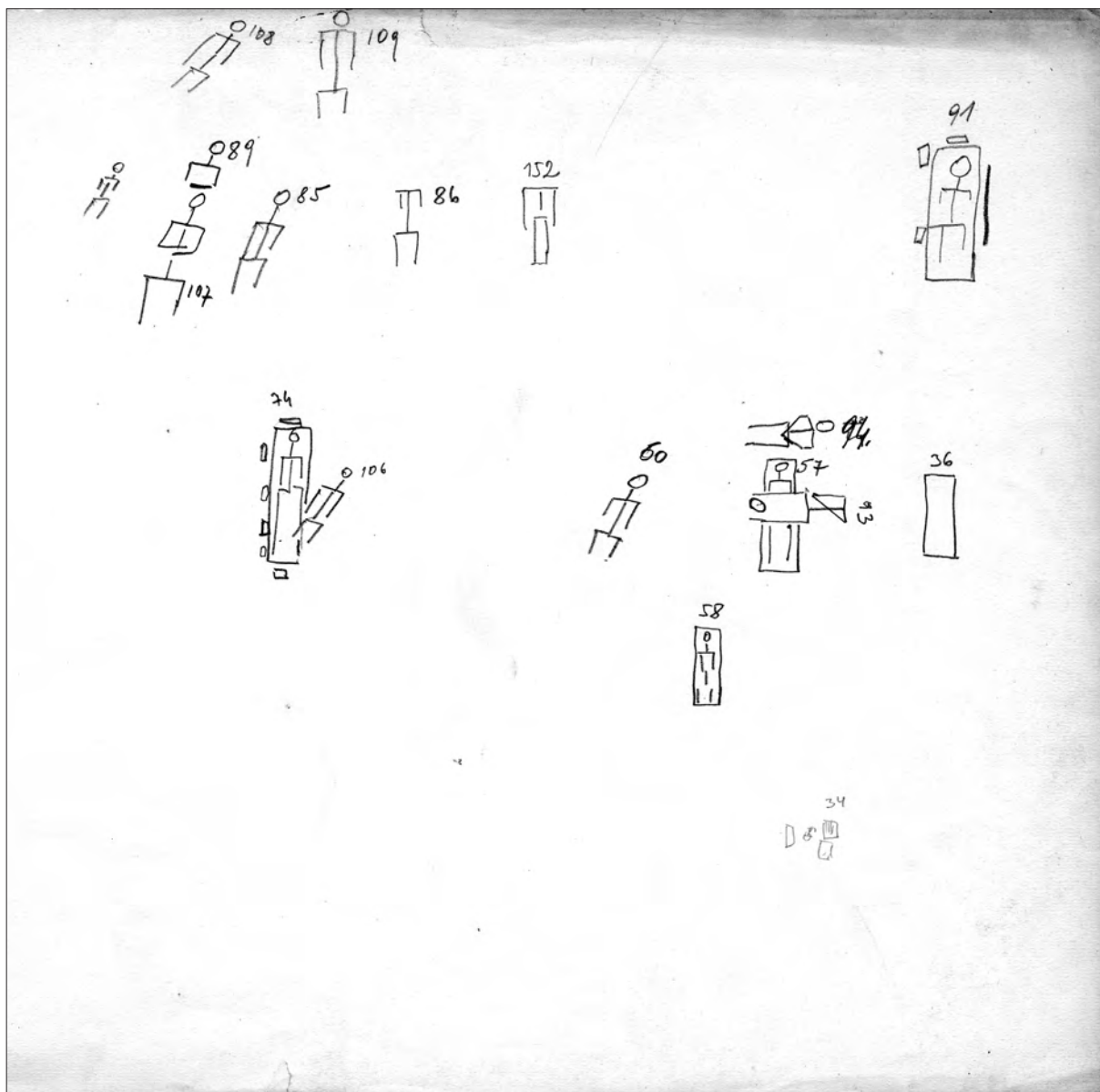
**Photo 255:** S 8-144; view from the east. 20 November 1935; No. V4780, neg. No. 73342.



**Foto 256:** S 8-144; pohled od severozápadu. 20. 11. 1935; č. V4781, č. neg. 73347.

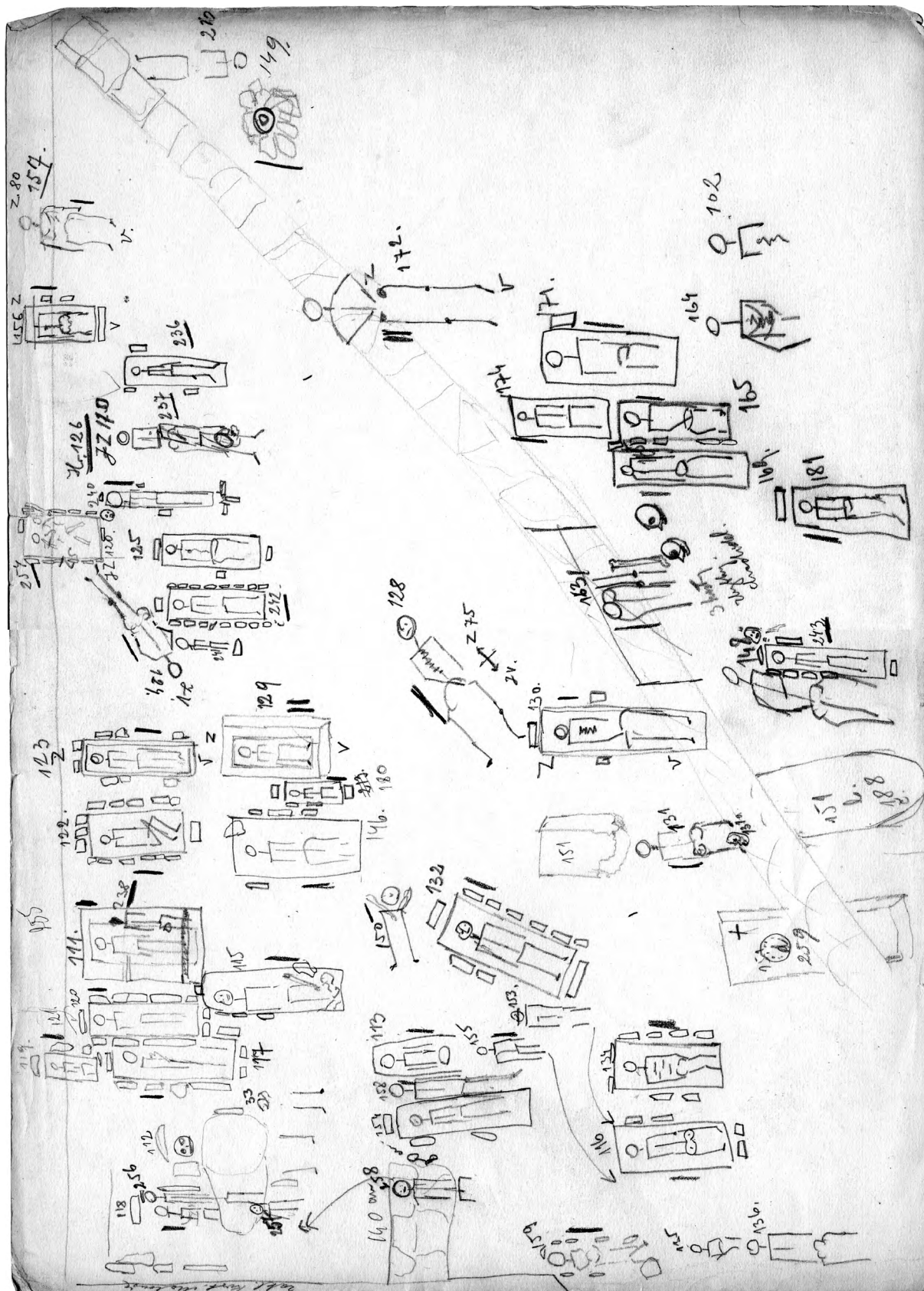
**Photo 256:** S 8-144; view from the north-west. 20 November 1935; No. V4781, neg. No. 73347.

### 1.3 TERÉNNÍ SKICI (1935)



**Obr. 14:** Snímek terénního náčrtu hrobů v ploše S 8-1 a S 6-2 (čísla Hs v intervalu 34–109 a Hs152). Odkryv v období duben – květen (a srpen?) 1935.

**Fig. 14:** Field sketch reproduction of the graves in area S 8-1 and S 6-2 (Nos. Hs from 34 to 109 and Hs152). Excavation from April to May (and August?) 1935.



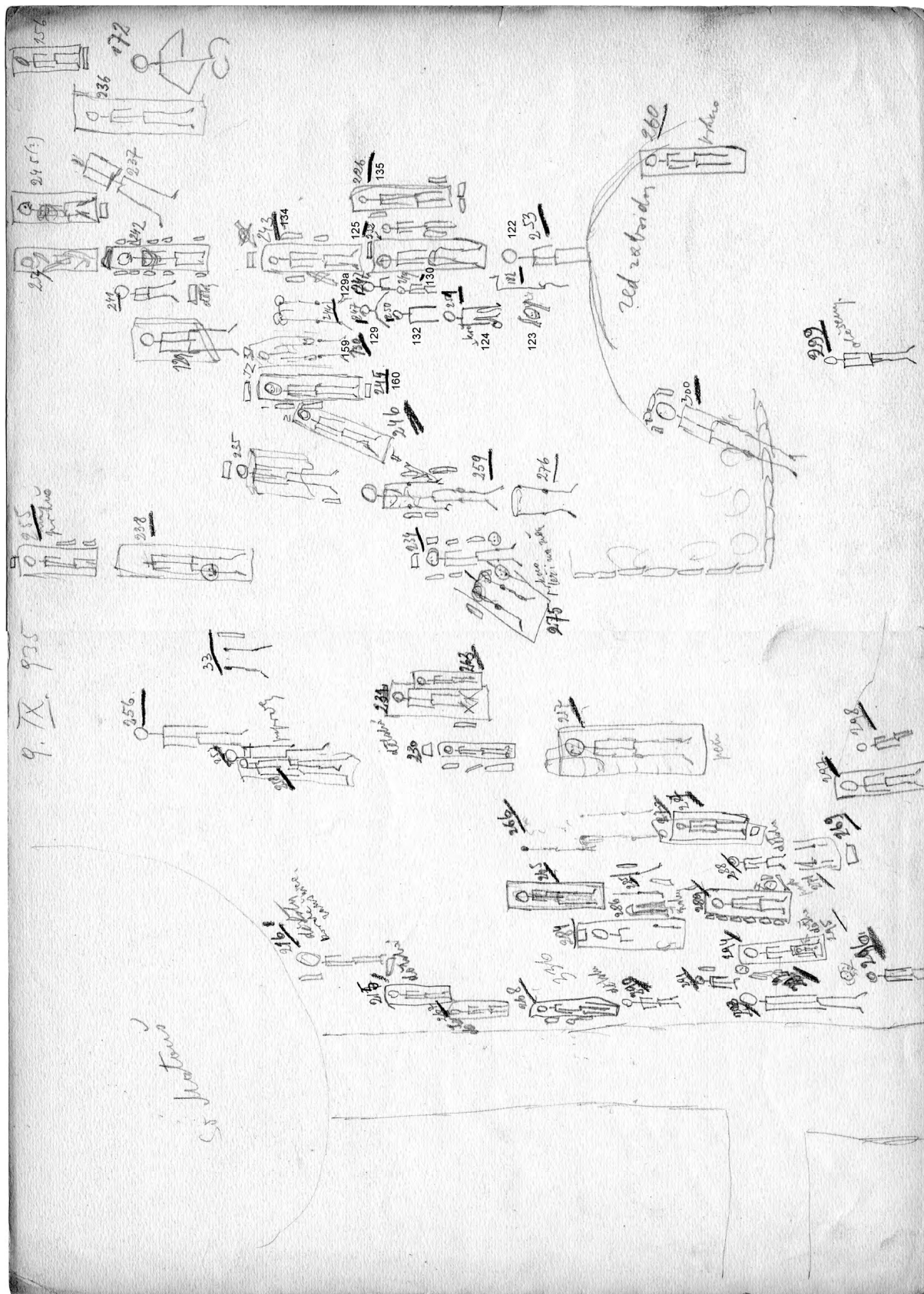
Obr. 15: Snímek terénního náčrtu hrobů v ploše S 4 (čísla Hs v intervalu 111–259 a Hs33). Odkryv v červnu – srpnu 1935.  
 Fig. 15: Field sketch reproduction of the graves in area S 4 (Nos. Hs from 111 to 259 and Hs33). Excavation from June to August 1935.



**Obr. 16:** Snímek terénního náčrtu hrobů v ploše S 4 a severní části S 5 (čísla Hs v intervalu 133–253; u hrobů v okolí Hs181 vepsána čísla H). Odkryv v období červen – srpen 1935.

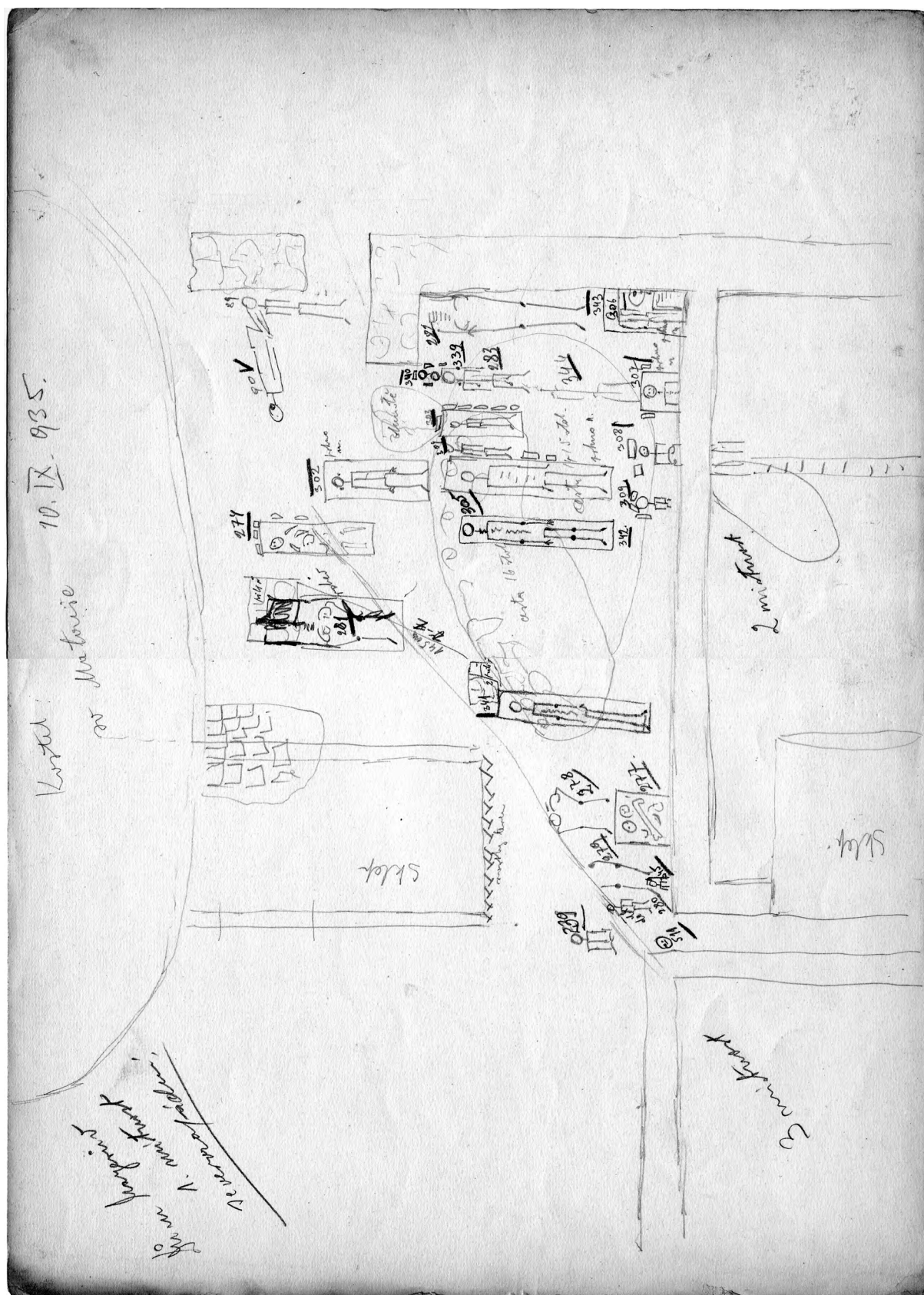
**Fig. 16:** Field sketch reproduction of the graves in area S 4 and northern part of S 5 (Nos. Hs from 133 to 253; at the graves round Hs181 inserted Nos. H). Excavation from June to August 1935.

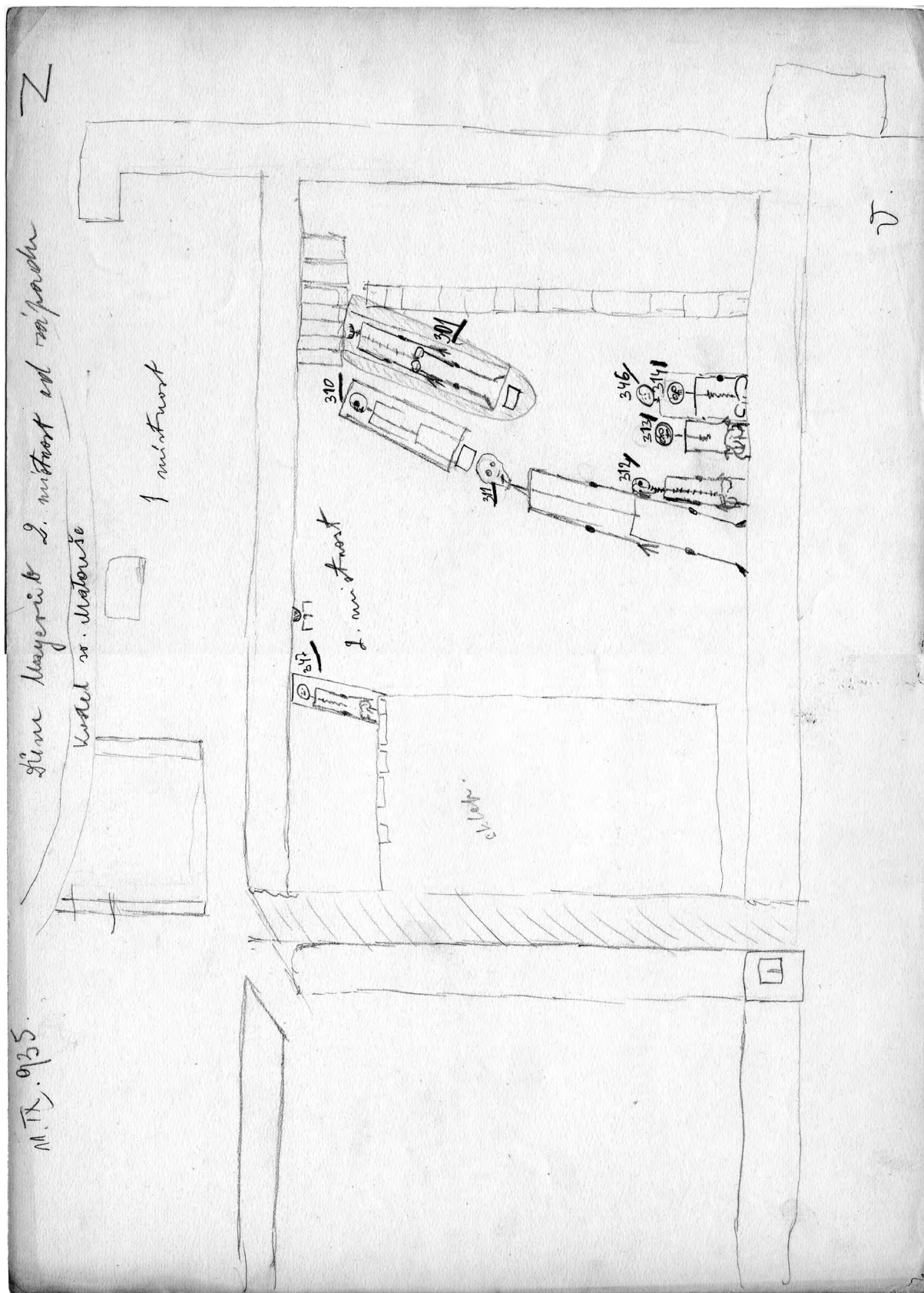




**Obr. 17:** Snímek terénního náčrtu hrobů v jižní části plochy S 4 a severní části S 5 (čísla Hs v intervalu 129–300 a H33; u hrobů v okolí Hs232 vepsána čísla H). Odkryv červen – září 1935. Datováno 9. září 1935.

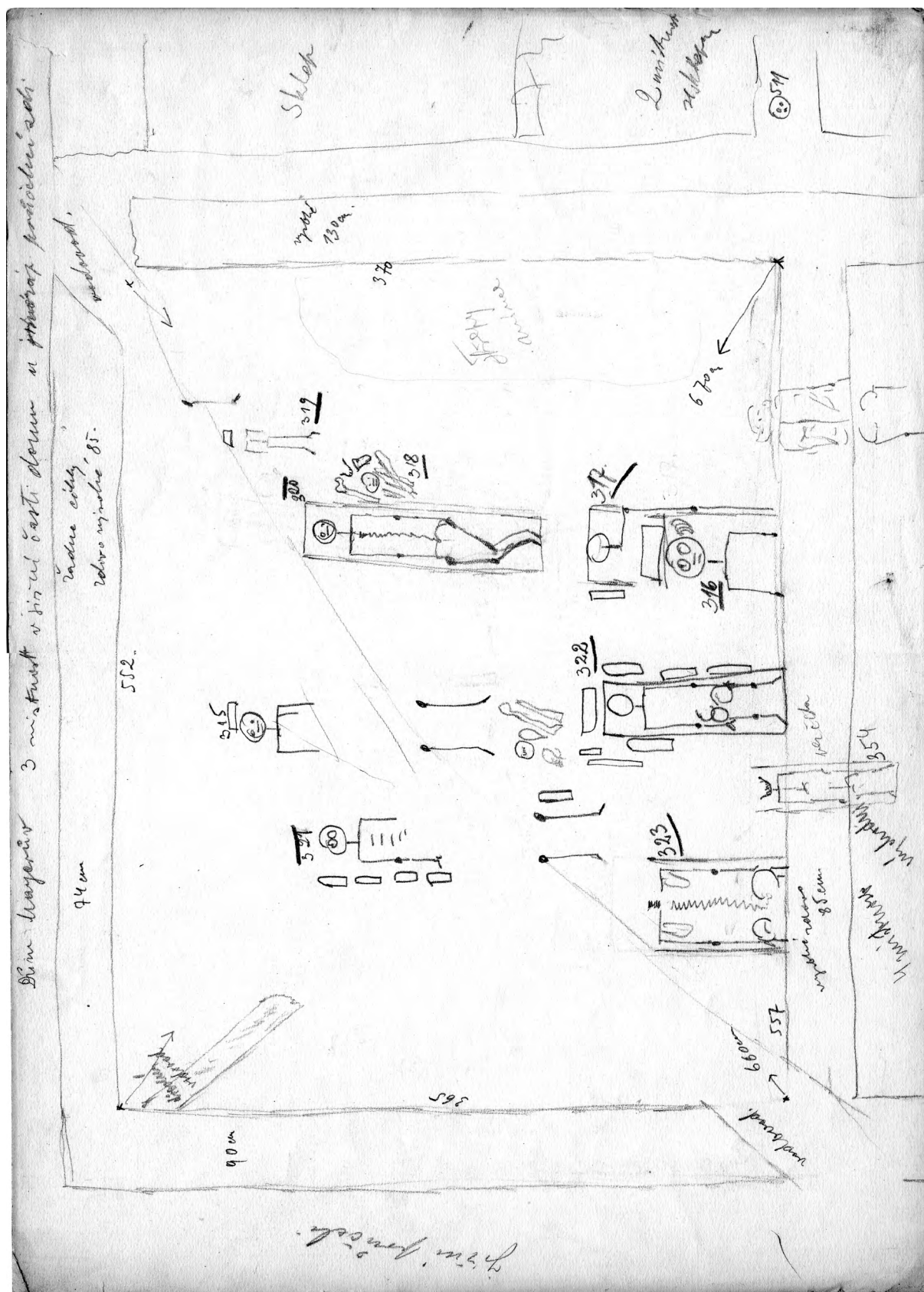
**Fig. 17:** Field sketch reproduction of the graves in area S 4 and northern part of S 5 (Nos. Hs from 129 to 300 and H33; at the graves round Hs232 inserted Nos. H). Excavation from June to September 1935. Dated to 9 September 1935.





**Obr. 19:** Snímek terénního náčrtu hrobů v domě U zlaté koule – 2. místnost – jihozápadní část plochy S 5 (čísla Hs v intervalu 301–347). Odkryv září 1935. Datováno 11. září 1935.

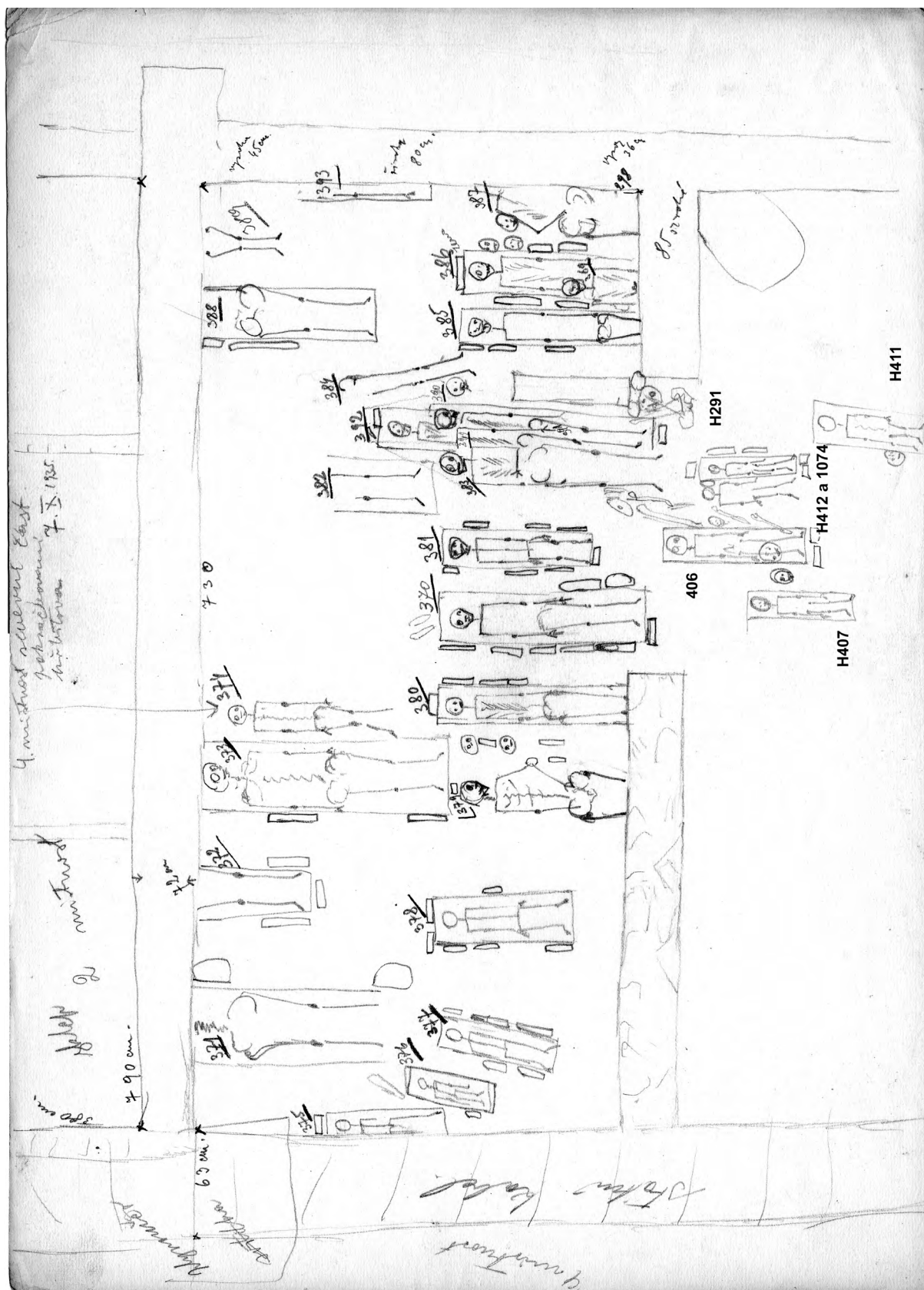
**Fig. 19:** Field sketch reproduction of the graves in the House U zlaté koule – 2<sup>nd</sup> room – southwestern part of area S 5 (Nos. Hs from 301 to 347). Excavation September 1935. Dated to 11 September 1935.



**Obr. 20:** Snímek terénního náčrtu hrobů v domě U zlaté koule – 3. místnost – severozápadní část plochy S 3 (čísla Hs v intervalu 315–354). Odkryv září – říjen 1935.

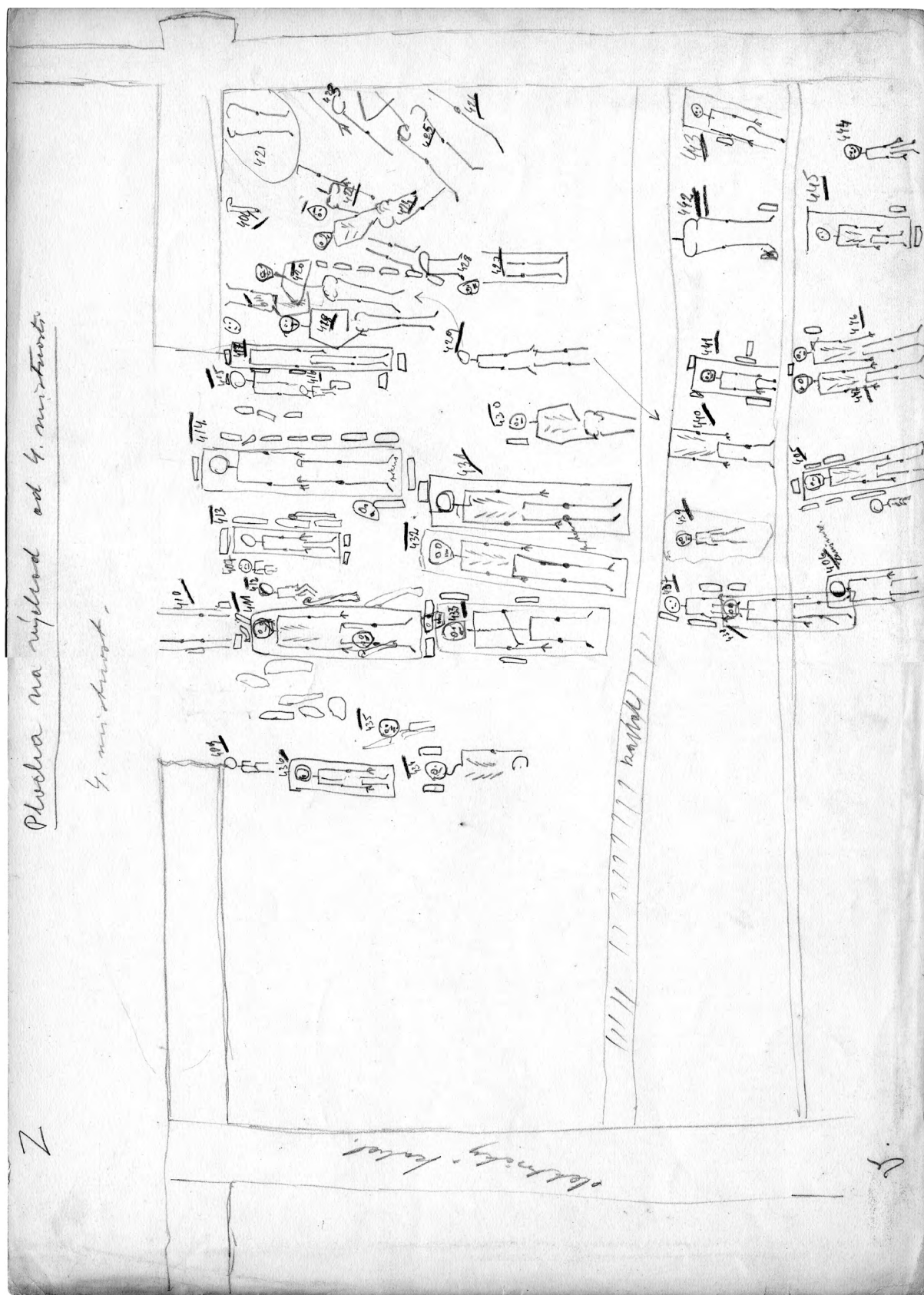
**Fig. 20:** Field sketch reproduction of the graves in the House U zlaté koule – 3<sup>rd</sup> room – northwestern part of area S 3 (Nos. Hs from 315 to 354). Excavation from September to October 1935.





**Obr. 22:** Snímek terénního náčrtu hrobů v domě U zlaté koule – 4. místnost – jižní část plochy S 5 (čísla Hs v intervalu 369–393, doplněno o čísla H v případě neočíslovaných hrobů v dolní části snímku). Odkryv říjen 1935. Datováno 7. října 1935.  
**Fig. 22:** Field sketch reproduction of the graves in the House U zlaté koule – 4<sup>th</sup> room – southern part of area S 5 (Nos. Hs from 369 to 393, H numbers are added in cases of unnumbered graves in the lower part of the sketch). Excavation October 1935. Dated to 7 October 1935.






**Obr. 24:** Snímek terénního náčrtu hrobů v domě U zlaté koule – na východ od 4. místnosti – jihovýchodní část plochy S 5 (čísla Hs v intervalu 404–447). Odkryv říjen (25.–31. 10.?) 1935.

**Fig. 24:** Field sketch reproduction of the graves in the House U zlaté koule – east of the 4<sup>th</sup> room – southeastern part of area S 5 (Nos. Hs from 404 to 447). Excavation October (from 25 to 31 October?) 1935.

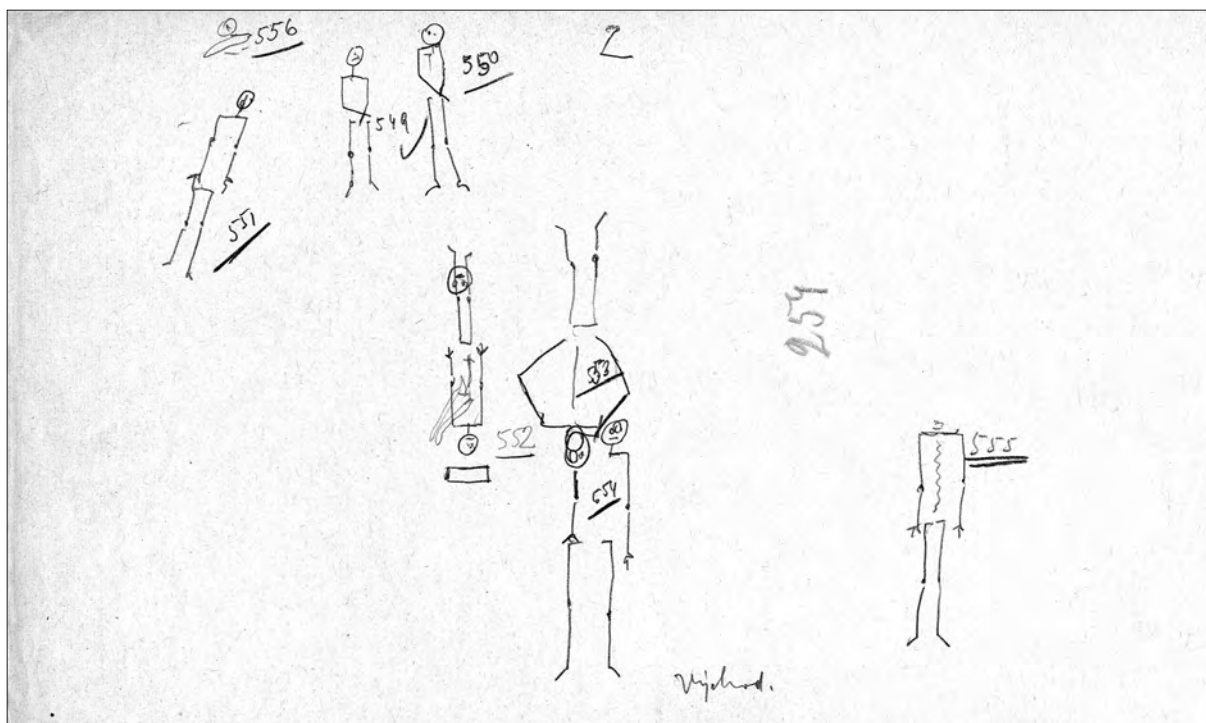







**Obr. 26:** Snímek terénního náčrtu hrobů v severovýchodní části S 8 (Hs495-547) a v S 10 (Hs403, Hs496-547). Odkryv říjen 1935. Datováno 18. října 1935.

**Fig. 26:** Field sketch reproduction of the graves in northeastern part of area S 8 (Nos. Hs from 495 to 547) and in area S 10 (Nos. Hs403, Hs from 496 to 547). Excavation October 1935. Dated to 18 October 1935.



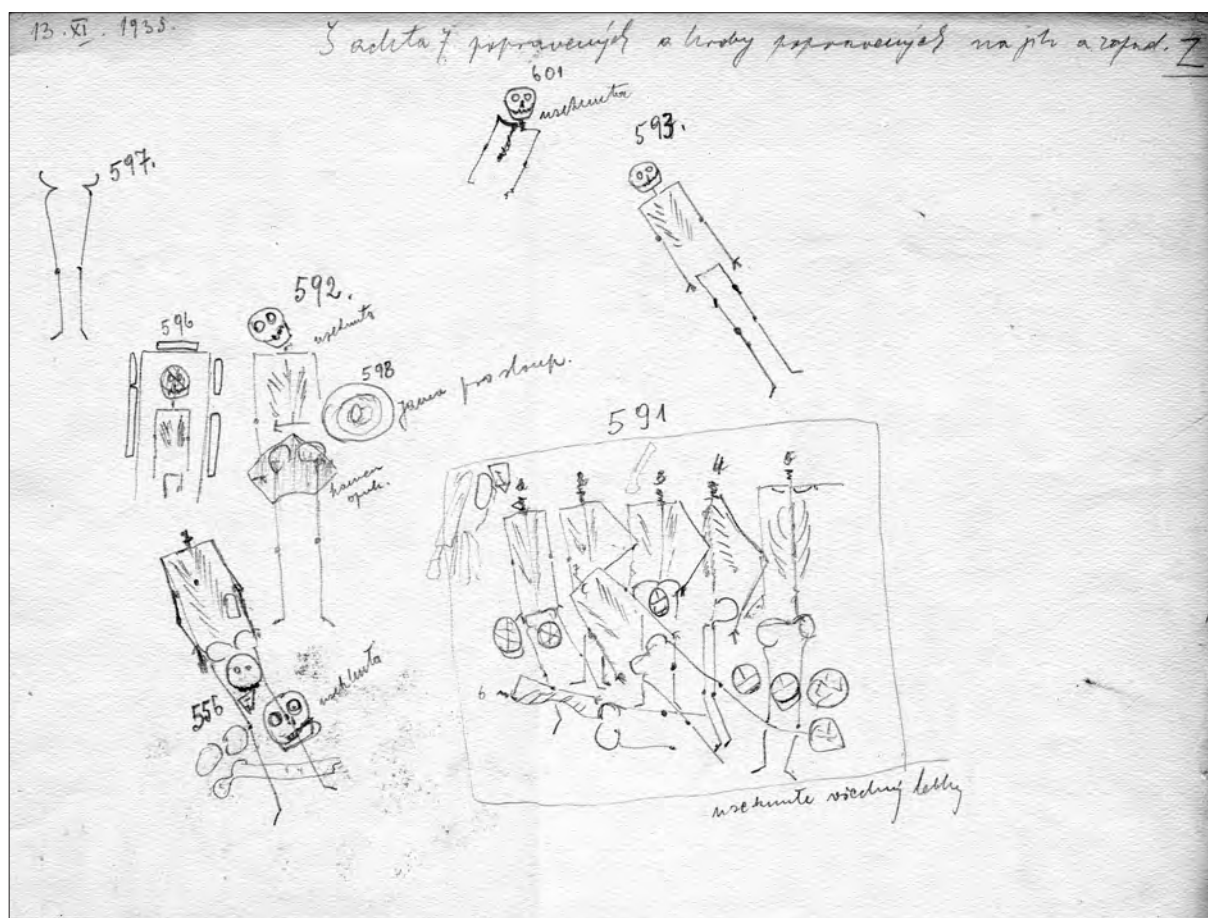
**Obr. 27:** Snímek terénního náčrtu hrobů ve východní části S 8 a S 10 (Hs549-556). Odkryv říjen 1935.

**Fig. 27:** Field sketch reproduction of the graves in eastern part of areas S 8 and S 10 (Nos. Hs from 549 to 556). Excavation October 1935.



**Obr. 28:** Snímek terénního náčrtu hrobů ve východní části S 8 a S 10 (Hs516, Hs559-575). Spodní úroveň hrobů. Odkryv listopad 1935. Datováno 4.-5. listopadu 1935.

**Fig. 28:** Field sketch reproduction of the graves in eastern part of areas S 8 and S 10 (Nos. Hs516, Hs from 559 to 575). Bottom horizon of graves. Excavation November 1935. Dated from 4 to 5 November 1935.



**Obr. 29:** Snímek terénního náčrtu hrobů v severozápadní části S 8 (Hs556 a Hs591-601). Odkryv listopad 1935. Datováno 13. listopadu 1935.

**Fig. 29:** Field sketch reproduction of the graves in northwestern part of area S 8 (Nos. Hs556 and Hs from 591 to 601). Excavation November 1935. Dated to 13 November 1935.

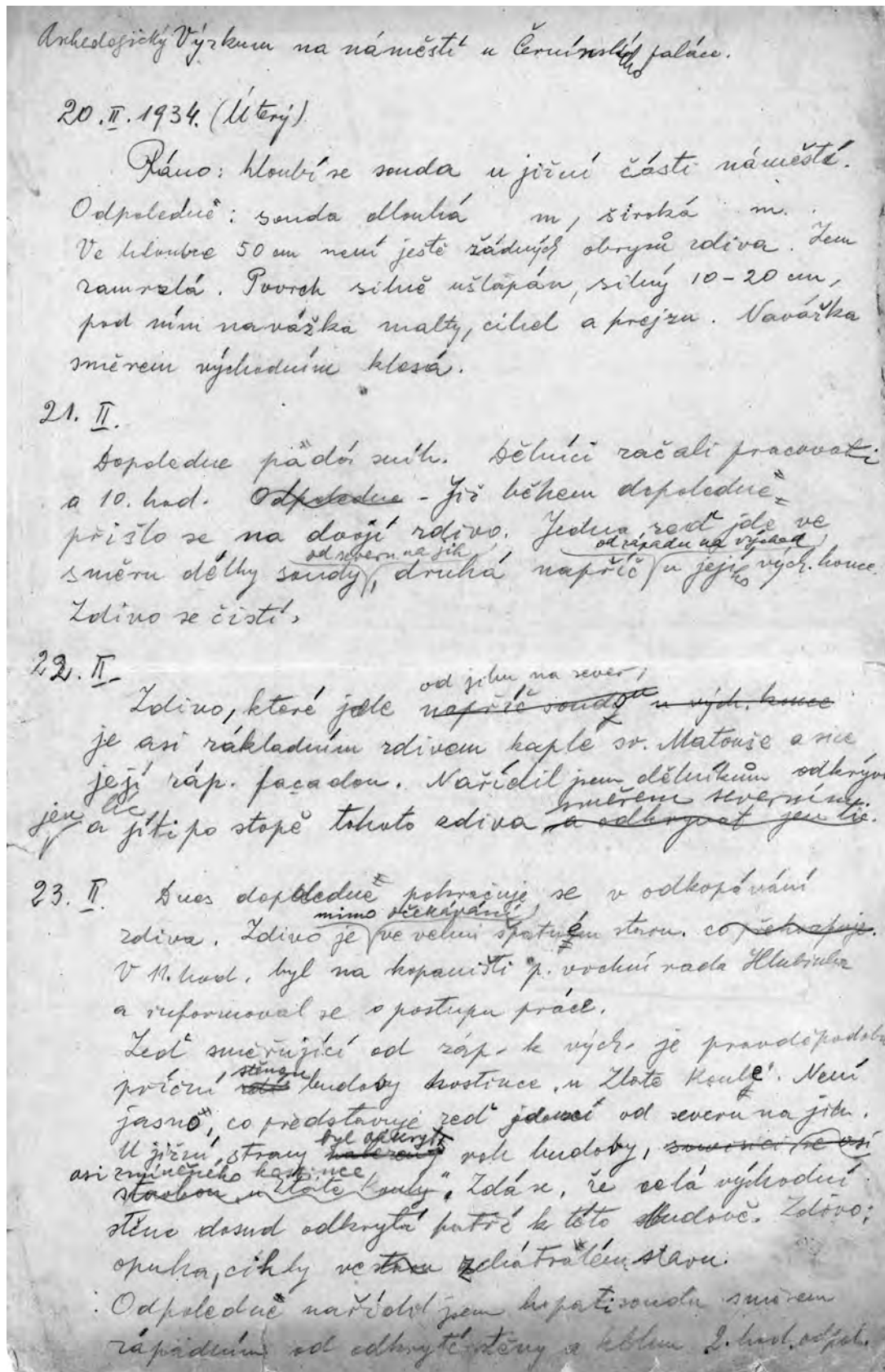


**Obr. 30:** Snímek terénního náčrtu hrobů ve střední části S 8 (Hs594-600). Odkryv listopad 1935. Datováno 14. listopadu 1935.

**Fig. 30:** Field sketch reproduction of the graves in central part of area S 8 (Nos. Hs from 594 to 600). Excavation November 1935. Dated to 14 November 1935.

## **2. FAKSIMILE ARCHIVNÍCH DOKUMENTŮ**

## 2.1 TERÉNNÍ DENÍK (1934)



Obr. 1: Praha – Hradčany, Loretánské náměstí 1934–1936. 20.–23. 2. 1934.

Fig. 1: Prague – Hradčany, Loretánské square 1934–1936. From 20 to 23 February 1934.

- přesto se na rhythy odvozuje, je ovšem staršího  
 z opuky. <sup>jezdě se</sup> ~~jezdě se~~ <sup>hledané</sup> ~~hledané~~ <sup>asi</sup> ~~asi~~ <sup>zakladu</sup> ~~zakladu~~ kopce sv. Matouše.
24. II. Pokračuje se v dalším odhrobování základů odvozu kopce sv. Matouše.
25. II. Neděle.
26. II. Pokračuje se v odhrobování základů kopce sv. Matouše. Odhalena zář. část, která v půdorysu začíná se jeviti jako elipsovitá lože.
27. II. 1934. Pokračuje se dále v odhrobování základů odvozu.
28. II. *Stto*
1. III. *Stto*
2. III. *Stto.*
3. III. *Stto.*
4. III. Neděle.
5. III. Pokračuje se v odhrobování základů kostela sv. Matouše. Základ kostela je úplně strčen, jen v některých místech jsou zachovány vrstvy cihel.
6. III. Pokračuje se se dvou stran v odhrobování základů kostela sv. Matouše. Severní část kostela je zasypána vrstvou naváříly až 90 cm silnou. Terén směrem severním klesá. Pod podlahou kostela zjištěn v některých místech původní terén před výstavbou kostela a nice: dlažba kolem domu „Zlaté Koule“ a také kamenný nájezd <sup>(navářící st.)</sup> směrem severním.
7. III. Pokračuje se v odhrobování základů lišty sv. Matouše v severní části. Zjištěna zde také starší zed. směrníky od jihu na sever. Kamenný základ

Obr. 2: Praha – Hradčany, Loretánské náměstí 1934–1936. 23. 2.–7. 3. 1934.

Fig. 2: Prague – Hradčany, Loretánské square 1934–1936. From 23 February to 7 March 1934.

pro stavěny kolus.

8. III. dtho, jakovčera

9. III. Dnes dopoledne ukončeno odhrobování rákladu kostela a více naukovou stěny. Celá plocha uvnitř kostela a vnitřní stěna rákladu je ~~zhotovena~~ jistě pod navářkou. Pokračuje se ~~zodhrobování~~ rákladu po celé šířce.

10. III. dtho.

11. III. Neděle.

12. III. dtho, jakov sbotu.

13. III. Jedou dělníci čistí rdivo od hlíny a porýpanuje ~~na~~ fotografování a měření.

Odhrývá se hlavně část severní kostela, kde stál oltář. U severozápadní části

zjištěna otvor ve rdivu. Vypadá to jako ventilační skénko, což rase předpokládá,

že pod ~~podlahou~~ kostela byl dutý prostor, nad krobka. Přímě na zdi v této části

je vrstva síťá 30 cm z bouřky kostela.

Nalézájí se tam kusy omítky, různé ~~barvené~~ (tmavoorvěné, hnědé, ~~purpurovité~~) ~~barvené~~

kusy stuka, někdy zláčeného a plastického ornamentu, cihly a čtvercovité dlaždice cihlové, zřejmě z podlahy kostela.

14. III. Pokračuje v čistění rdiva, ~~zodhrobování~~

dláče a ~~zodhrobování~~ odstranování navářky v severní části kostela. U ventilačního skénka

u severozá- části nalezena krobka dětské. Písmo ~~tohoto~~ ~~zkratky~~

15. III. Pokračuje se v odstranování navářky u severní části kostela. U severní stěny ~~zodhrobování~~

druhého an ventilačního s jedním skénkem dle.

Obr. 3: Praha - Hradčany, Loretánské náměstí 1934-1936. 7.-15. 3. 1934.

Fig. 3: Prague - Hradčany, Loretánské square 1934-1936. From 7 to 15 March 1934.



Malovaná, role také red<sup>ě</sup> (uvnitř kostela) jdoucí  
 od severu na jih. ~~Snad je to zář. red stěna bořby~~  
 (~~průstora~~) pod podlahou kostela.

Základová <sup>hostela sv. Matouše</sup> pod dveřmi dlahou (dveřmi nově  
 náměstí) u jižního konce <sup>východce</sup> 20 cm, 90 cm v části  
 severní. Navážky byly dvě: jedna z 18. stol., v jižní  
 části silná 10 cm, v části severní 25 cm (v této části  
 je také ~~hrušáčka~~ <sup>vrstva</sup> kostela). Terén z 18. stol. klesá  
 směrem jižním při přirozeném terénu dřívějším  
 před stěnou kostela.

Navážka 19. stol. v jižní části silná 10-20 cm,  
 na <sup>straně</sup> severní silná 65 cm. Základové relivy  
 kostela silné 170 cm, v některých místech přes 200.  
 Okénko <sup>(vlnit)</sup> od severní strany je do prostoru pod  
 podlahou kostela široké 105 cm.

Pod střešní podlahou kostela je zachována ~~terén~~  
~~výška~~ terén před stěnou kostela. Původní terén byl  
 ohrázen velikými říčními kamny a ostěží a zachovával  
<sup>kamenný</sup> rigol uhraní silné klesání terénu směrem k Loretu  
 (severním směrem). Složitosti této přílehlé terénu  
 ke stěně rolova dle u Zlaté Koule (Z). Směrem  
 východním terén <sup>delší</sup> před stěnou kostela v. Matouše  
~~rovnal se~~ <sup>se</sup> zvyšoval, avšak stěnou kostela  
 byl sebrán pro podlahu, která byla v této výšce  
 klesá a proto není zachována, <sup>ovak</sup> kde ~~je~~ terén byl  
 níže, byla pro podlahu kostela <sup>nově</sup> ~~nově~~ materiál,  
 pod kterým se původní dlahy <sup>nově</sup> ~~nově~~ zachovaly. Je dobře  
 a zřetelně pozorovatelné u západní stěny kostela  
 zachovala se původní dlahy kolem domu u Zlaté Koule  
 a základy kostela tento terén pokopaly.

16. III. Pokračuje se v očištění relivy základů kostela,  
 se strany východní. Pokračuje se <sup>se</sup> odstraňování  
 navážky od altáře směrem jižním.

Obr. 4: Praha - Hradčany, Loretánské náměstí 1934-1936. 15.-16. 3. 1934.  
 Fig. 4: Prague - Hradčany, Loretánské square 1934-1936. From 15 to 16 March 1934.

17. III. Otto Jankovcova.

18. III. Neotole.

19. III.

Lákladová rdova kostela sv. Matruše je vyostřena. Pokračuje se v odstranění navážky u východní příle kostela. Po délce kostela nabereva zed' starší části rdova kostela. Dnes jsem zjistil cílovou ellovise u východní stěny kostela. Blatě a číst' a odstranění navážka na úpravě, sbluá 20-30cm, pod novou podlahu kostela. Hloubí se souda u záj- strany (stěny neukončí) kostela, k čemuž bylo v přírodním cílovou klobou, který se v této části udělal. Tato klobou stavěte kostela sv. Matruše by udělal.

20. III. Terén v 18.-19. stří. navazující při navoňavání náměstí není vsude stejné sbluif. Z toho musno souditi, že náměstí před Čerch. úřadím podléce mělo nerovný povrch, který se upravoval směrem od jihu na sever. U severní stěny části kostela je tato navážka sbluá 5 cm 65 cm. Navážka tato Shloubí se z opuky, cibet, malty a klouy. Pod touto terénem je terén, na kterém stála střížná podlaha kostela. Terén pro podlahu kostela byl udělán tak, že v některých místech, n. př. se strany východní a se strany západní, byl zvýšen, uprostřed délky kostela byl původní starý terén ubrán. Při vodní terénu se západní strany se roduvada dlatičení z kováčích klav, které nově kostela rachovano u vchodu do kostela v síti směrem východním 180cm. Se strany východní zase byl terén rovněn tak, že raknyl podlahu cílovou potřetí osi domu Majerova, která dnes byla vyostřena v ploše 5 m<sup>2</sup>. Podlaha cílovou novoruje

Obr. 5: Praha - Hradčany, Loretánské náměstí 1934-1936. 17.-20. 3. 1934.  
Fig. 5: Prague - Hradčany, Loretánské square 1934-1936. From 17 to 20 March 1934.

tesně u ředi žolnic od jihu na sever po oběma  
křídla. ~~Pod tímto je patrně rápadní stěna  
domu Majerova před vjstáním kostela.~~

20. III.

~~Pokračuje se v odstranění <sup>u</sup>mozdíků ve výhlední  
části kostela. Kloubí se zvedla u šikmou klenbu  
u výhledu ve vnitřní stěny kostela.~~

Na nákladě odkryté ráp. stěny domu Majerova  
může předpokládati se u ní určitým domem  
a domem u <sup>ulce</sup>plati koutě byla <sup>ulce</sup>vydlážděná  
dlážděním dvojitě hlav. <sup>ulce</sup>Dusak Uprostřed <sup>ulce</sup>hlav. <sup>ulce</sup>stěny  
byl <sup>ulce</sup>rozet přetvořené <sup>ulce</sup>učetání <sup>ulce</sup>učetání <sup>ulce</sup>učetání  
severním. Avšak <sup>ulce</sup>dláždění <sup>ulce</sup>učetání <sup>ulce</sup>učetání <sup>ulce</sup>učetání  
domu Majerova nebyla nakreslena, <sup>ulce</sup>to proto <sup>ulce</sup>že <sup>ulce</sup>učetání  
stěna <sup>ulce</sup>učetání byla <sup>ulce</sup>učetání <sup>ulce</sup>učetání <sup>ulce</sup>učetání  
terén <sup>ulce</sup>učetání a <sup>ulce</sup>dláždění <sup>ulce</sup>učetání <sup>ulce</sup>učetání <sup>ulce</sup>učetání  
kostela <sup>ulce</sup>učetání <sup>ulce</sup>učetání <sup>ulce</sup>učetání <sup>ulce</sup>učetání <sup>ulce</sup>učetání  
Majerova. Pod <sup>ulce</sup>dláždění <sup>ulce</sup>učetání <sup>ulce</sup>učetání <sup>ulce</sup>učetání <sup>ulce</sup>učetání

25. III.

svatostánku <sup>ulce</sup>učetání <sup>ulce</sup>učetání <sup>ulce</sup>učetání <sup>ulce</sup>učetání <sup>ulce</sup>učetání  
opuky <sup>ulce</sup>učetání <sup>ulce</sup>učetání <sup>ulce</sup>učetání <sup>ulce</sup>učetání <sup>ulce</sup>učetání  
a <sup>ulce</sup>učetání <sup>ulce</sup>učetání <sup>ulce</sup>učetání <sup>ulce</sup>učetání <sup>ulce</sup>učetání <sup>ulce</sup>učetání  
Dřívota <sup>ulce</sup>učetání <sup>ulce</sup>učetání <sup>ulce</sup>učetání <sup>ulce</sup>učetání <sup>ulce</sup>učetání <sup>ulce</sup>učetání  
domu <sup>ulce</sup>učetání <sup>ulce</sup>učetání <sup>ulce</sup>učetání <sup>ulce</sup>učetání <sup>ulce</sup>učetání <sup>ulce</sup>učetání  
<sup>ulce</sup>učetání <sup>ulce</sup>učetání <sup>ulce</sup>učetání <sup>ulce</sup>učetání <sup>ulce</sup>učetání <sup>ulce</sup>učetání  
před <sup>ulce</sup>učetání <sup>ulce</sup>učetání <sup>ulce</sup>učetání <sup>ulce</sup>učetání <sup>ulce</sup>učetání <sup>ulce</sup>učetání  
se <sup>ulce</sup>učetání <sup>ulce</sup>učetání <sup>ulce</sup>učetání <sup>ulce</sup>učetání <sup>ulce</sup>učetání <sup>ulce</sup>učetání  
stěny <sup>ulce</sup>učetání <sup>ulce</sup>učetání <sup>ulce</sup>učetání <sup>ulce</sup>učetání <sup>ulce</sup>učetání <sup>ulce</sup>učetání  
stěny. <sup>ulce</sup>učetání <sup>ulce</sup>učetání <sup>ulce</sup>učetání <sup>ulce</sup>učetání <sup>ulce</sup>učetání <sup>ulce</sup>učetání  
a <sup>ulce</sup>učetání <sup>ulce</sup>učetání <sup>ulce</sup>učetání <sup>ulce</sup>učetání <sup>ulce</sup>učetání <sup>ulce</sup>učetání

21. III.

Pokračuje se práce ve hloubení <sup>ulce</sup>učetání <sup>ulce</sup>učetání <sup>ulce</sup>učetání  
u <sup>ulce</sup>učetání <sup>ulce</sup>učetání <sup>ulce</sup>učetání <sup>ulce</sup>učetání <sup>ulce</sup>učetání <sup>ulce</sup>učetání  
u <sup>ulce</sup>učetání <sup>ulce</sup>učetání <sup>ulce</sup>učetání <sup>ulce</sup>učetání <sup>ulce</sup>učetání <sup>ulce</sup>učetání  
navážky. <sup>ulce</sup>učetání <sup>ulce</sup>učetání <sup>ulce</sup>učetání <sup>ulce</sup>učetání <sup>ulce</sup>učetání <sup>ulce</sup>učetání  
Povrchové <sup>ulce</sup>učetání <sup>ulce</sup>učetání <sup>ulce</sup>učetání <sup>ulce</sup>učetání <sup>ulce</sup>učetání <sup>ulce</sup>učetání  
ve <sup>ulce</sup>učetání <sup>ulce</sup>učetání <sup>ulce</sup>učetání <sup>ulce</sup>učetání <sup>ulce</sup>učetání <sup>ulce</sup>učetání

Obr. 6: Praha - Hradčany, Loretánské náměstí 1934-1936. 20.-21. 3. 1934.

Fig. 6: Prague - Hradčany, Loretánské square 1934-1936. From 20 to 21 March 1934.







5. IV. stto

6. IV. stto.

7. IV. stto.

9. IV.

5

Odkryta místnost s cihlovou podlahou s místem pro krb a dveře v budově kostnice u Zlaté Koule. Místnost tuto jsem nazval místností "a". Stavba cihlová je spojena maltou. Rozměry dlouhého:

velikosti pohybu:

Oba dělníci kopou soubor směrem západním od místnosti "a" kde je <sup>rase</sup> odkryta cihlová podlaha cihlové místnosti druhé.

Odkryty kostky č. 25 a 26, které nejsou skutečně pohyblivé. Kostka č. 25 má vedlejší kbelu na hlavu, hlavou k východu (hlava byla uschována

základny západní stěny domu Hrycovy), vady k západu, natáčena. Levá ruka spočívá na levé stěně kosti; pravá ruka je vřazena do podlahy. Leví oterci

Z kostky č. 26 vycházejí <sup>rovněž</sup> jsou <sup>rovněž</sup> kosti klenutí a chodidla, která jsou obrácena k jihu, což ukazuje že pohyby této, rase nepravděpodobný, byl obrácen hlavou k severu.

10. IV. Pokračuje se v souborování v nové místnosti domu u Zlaté Koule.

Bylo rozhodnuto, aby kostka č. 21. byla vyvedena.

11. IV. stto.

Pracuje jeden dělník <sup>kelem</sup> ~~ob~~ vyvedání kostky č.

21.

Smělý dělník dnes přišel na klenutí <sup>žítí</sup> o <sup>žítí</sup> místnosti domu u Zlaté Koule. Pokračuje se v kopání.

Obr. 10: Praha – Hradčany, Loretánské náměstí 1934–1936. 5.–11. 4. 1934.

Fig. 10: Prague – Hradčany, Loretánské square 1934–1936. From 5 to 11 April 1934.

12. IV. - sth  
 13. IV. - sth  
 14. IV. - sth  
 15. IV. - ~~stl~~  
 16. IV. - U kaple sv. Kateřiny <sup>13. IV. a 14. IV.</sup> večera ~~přítel~~  
 pracovalo se na vyzvedání kostky č. 21. Při tom  
 přesto se nepopadl na pohyby starší, podlévané ve  
 vyhloubené jamce v rostlém terénu, 5-10 cm hluboké.  
 Kostka č. 22, porušená, hluboká k západu, obřezaná  
 dává se na výhled, po obou stranách tehly byly nalezeny  
 velké nárusnice. Na ~~těse~~ výškové úrovni ~~co~~ kostky  
 č. 22, ale pod nalauna kostky č. 21, byly nalezeny  
 rozrušené křehké kosti složené na krovadle č. 23,  
 ležící na rostlém terénu. Pod hláskou kostky č. 21,  
 na úrovni kostky č. 22, byly nalezeny dolní koncovky  
 kostky č. 20, horní část písku je pod kostkou č. 21,  
 nebyla prodloužena. Při přípravě prořízání ~~u~~  
 k vyzvednutí kostky č. 21, byla odstraněna došlá kostka  
 č. 19.  
 Pokračuje se v odstraňování navásky ve sklepní  
 místnosti domu u Zlaté Koule.  
 Čistí se dlatě a rogovy na severní straně.  
 17. IV. - sth  
 odstraňuje se naváška v rohové místnosti  
 severovýchodní koutku u Zlaté Koule, kde byla  
 asi průhledná ~~nebo~~ dýchací. Pokračuje se ~~u~~ v  
 hluboké sondy měrem k Černušskému paláci.  
 18. IV. - sth                      21. IV. - sth.  
 19. IV. - sth  
 20. IV. - sth

Obr. 11: Praha – Hradčany, Loretánské náměstí 1934–1936. 12.–21. 4. 1934.  
 Fig. 11: Prague – Hradčany, Loretánské square 1934–1936. From 12 to 21 April 1934.



22. Neděle.

23. IV. Dues připravuje se kosta č. 21. h. vyřezání.  
Zalévání se sádkou kolem rámu (sic?)  
Najinýer místo dle jeho nově vyřezání.

24. IV. Dle jeho včera

25. IV. Dle

26. IV. Dle

27. IV. Kosta č. 21. vyřezání přívěru dues  
do arch. skladu na kradě a tamto ubočením  
frontálně

28. IV. Pokračuje se v sondování směrem záp.  
k černínskému paláci. Odstraňuje se navážka  
ve sklepní místnosti kostice u Zl. Koule, a také  
navážka v místnosti severových. strany nároží.

29. IV. Neděle

30. IV. Směrem západním k černínskému paláci  
sonduje se za účelem zjištění počtu místností  
kostice u Zl. Koule a také zjištění jeho západního  
nároží domu. a západní stěny kostice u Zl. Koule,  
alej také byla zjištěna vlnitost zmiňované stěny  
od paláce. Zjištěné pokoje kostice u Zl. Koule  
byly frontou k ulici široké něco přes 5 m.  
Dlažba kolem domu nasvědčuje, že zde bylo celkem  
15 až 25 cm pod novou dlažbou.  
Střed domu u Zl. Koule od západu k východu  
asi sklepní místnosti, které byly vyhloubeny až po  
výškové domu u Zl. Koule. Klebažské sklepní je stavěna  
na hloub. Zadní trakt budovy u Zl. Koule, dle  
porovnání místnosti, <sup>slouží</sup> k účelům <sup>úsporným</sup>  
a také místnost u severovýchodního nároží ~~je~~

Obr. 12: Praha – Hradčany, Loretánské náměstí 1934–1936. 22.–30. 4. 1934.  
Fig. 12: Prague – Hradčany, Loretánské square 1934–1936. From 22 to 30 April 1934.

~~že zde byla asi prohledána. Práce pokračuje v odhánění~~  
~~vápní rohoží ~~na pokračování~~, velmi zdlouhavě ~~atd.~~~~  
~~ře nová ~~je~~ velmi silná, slyšející od 1 m až k hel-4m.~~

1. V. w. práce.  
 2. V. Pokračuje se v soudobání.  
 Čistí se nově odkryté rohože.  
 3. V. ~~stla~~ ~~se~~ ~~rohože~~ ~~na~~ ~~poli~~ ~~oblasti~~  
 4. V. ~~stla~~ ~~se~~ ~~rohože~~ ~~na~~ ~~poli~~ ~~oblasti~~  
 5. V. ~~stla~~ ~~se~~ ~~rohože~~ ~~na~~ ~~poli~~ ~~oblasti~~  
 6. V. ~~stla~~ ~~se~~ ~~rohože~~ ~~na~~ ~~poli~~ ~~oblasti~~  
 7. V. ~~stla~~ ~~se~~ ~~rohože~~ ~~na~~ ~~poli~~ ~~oblasti~~  
 8. V. ~~stla~~ ~~se~~ ~~rohože~~ ~~na~~ ~~poli~~ ~~oblasti~~

1. V. w. práce.  
 2. V. Pokračuje se v soudobání.  
 Čistí se nově odkryté rohože.  
 3. V. ~~stla~~ ~~se~~ ~~rohože~~ ~~na~~ ~~poli~~ ~~oblasti~~  
 4. V. ~~stla~~ ~~se~~ ~~rohože~~ ~~na~~ ~~poli~~ ~~oblasti~~  
 5. V. ~~stla~~ ~~se~~ ~~rohože~~ ~~na~~ ~~poli~~ ~~oblasti~~  
 6. V. ~~stla~~ ~~se~~ ~~rohože~~ ~~na~~ ~~poli~~ ~~oblasti~~  
 7. V. ~~stla~~ ~~se~~ ~~rohože~~ ~~na~~ ~~poli~~ ~~oblasti~~  
 8. V. ~~stla~~ ~~se~~ ~~rohože~~ ~~na~~ ~~poli~~ ~~oblasti~~

1. V. w. práce.  
 2. V. Pokračuje se v soudobání.  
 Čistí se nově odkryté rohože.  
 3. V. ~~stla~~ ~~se~~ ~~rohože~~ ~~na~~ ~~poli~~ ~~oblasti~~  
 4. V. ~~stla~~ ~~se~~ ~~rohože~~ ~~na~~ ~~poli~~ ~~oblasti~~  
 5. V. ~~stla~~ ~~se~~ ~~rohože~~ ~~na~~ ~~poli~~ ~~oblasti~~  
 6. V. ~~stla~~ ~~se~~ ~~rohože~~ ~~na~~ ~~poli~~ ~~oblasti~~  
 7. V. ~~stla~~ ~~se~~ ~~rohože~~ ~~na~~ ~~poli~~ ~~oblasti~~  
 8. V. ~~stla~~ ~~se~~ ~~rohože~~ ~~na~~ ~~poli~~ ~~oblasti~~

1. V. w. práce.  
 2. V. Pokračuje se v soudobání.  
 Čistí se nově odkryté rohože.  
 3. V. ~~stla~~ ~~se~~ ~~rohože~~ ~~na~~ ~~poli~~ ~~oblasti~~  
 4. V. ~~stla~~ ~~se~~ ~~rohože~~ ~~na~~ ~~poli~~ ~~oblasti~~  
 5. V. ~~stla~~ ~~se~~ ~~rohože~~ ~~na~~ ~~poli~~ ~~oblasti~~  
 6. V. ~~stla~~ ~~se~~ ~~rohože~~ ~~na~~ ~~poli~~ ~~oblasti~~  
 7. V. ~~stla~~ ~~se~~ ~~rohože~~ ~~na~~ ~~poli~~ ~~oblasti~~  
 8. V. ~~stla~~ ~~se~~ ~~rohože~~ ~~na~~ ~~poli~~ ~~oblasti~~

Obr. 13: Praha – Hradčany, Loretánské náměstí 1934–1936. 30. 4.–8. 5. 1934.  
 Fig. 13: Prague – Hradčany, Loretánské square 1934–1936. From 30 April to 8 May 1934.

Směrem západním k činnému paláci soudržati  
 se přestalo a proto se se přišlo na tržbiel telefonní,  
 stávk ře se neví, jak daleko je západní stěna domu  
 u Zl. Koule. Prof. Janák řekl, že při úpravě chodníků  
 prošel na reál, která sta od želez na sever. Patruje  
 je to západ - stěna domu u Zl. Koule. Sliboval rozpuštění  
 plány, aby se mohly doplnit plány podrobně.

9. V. Odhaleno pohřeb č. 28, hroba <sup>dospělá,</sup> chlupou k západu,  
 porušená, narušená.  
 Ve sklepní místnosti nalezeno schodiště.  
 V severo-východní nárovní místnosti nalezen  
 nápis, kováček, který byl pod coldovou prolukou  
 místnosti, což ukazuje že místnost tato sloužila  
 nad rozpočítáním nebo kuchyní.

10. V. Práce se dopoledne.  
 Ve sklepní místnosti nalezeno schodiště  
<sup>střešiny</sup> podlahy vyhledaná kamery kování.

11. V. Nalezeno a odhaleno ve <sup>místnosti</sup> sklepní  
 domu u Zl. Koule schodiště, 6 schodů na  
 proluku. Sklepek šel přes dvě místnosti horem  
 proluka ve schodiště. U výst. <sup>střešiny</sup> sklepní  
 bylo větrací okno, které sta bylo <sup>vystručeno</sup>  
 nad dvazkou a rožkem. V severní části této střešiny  
 je malý výklenek. Klema každého v severní  
 části na zdvou, v části jižní je v rožkem třem.

12. V. Dnes se <sup>se</sup> přišlo z výzkum u činného  
 paláce, práce se <sup>se</sup> dopoledne, čisti se zdvou  
 a odhalují střešiny do avak. schodiště na úpatě.

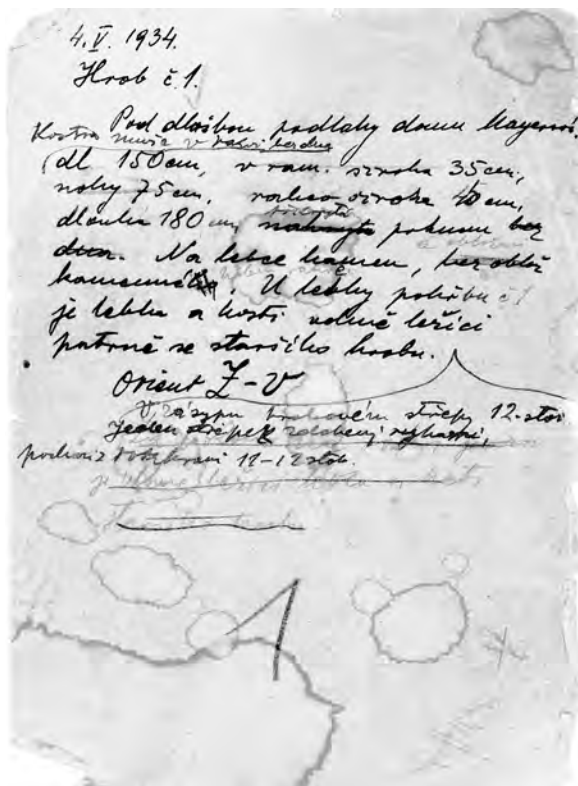
14. V. Odhaleno měřím terčny a ráhlačky hroba

Obr. 14: Praha – Hradčany, Loretánské náměstí 1934–1936. 8.–14. 5. 1934.

Fig. 14: Prague – Hradčany, Loretánské square 1934–1936. From 8 to 14 May 1934.


## 2.2 RKP. A.2a – UKÁZKY POPISU HROBŮ

Faksimile popisu Hs1-32, H412 a H417 a záznamů pro H583-585 z r. 1936



Obr. 15: Praha – Hradčany, Loretánské náměstí 1934–1936. H1-Hs1.

Fig. 15: Prague – Hradčany, Loretánské square 1934–1936. H1-Hs1.

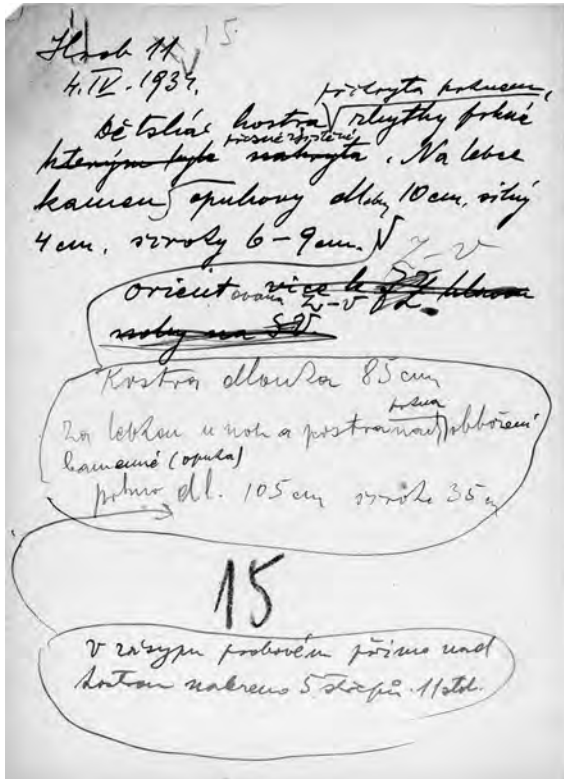


Obr. 16: Praha – Hradčany, Loretánské náměstí 1934–1936. H6?-Hn4 (Hs2).

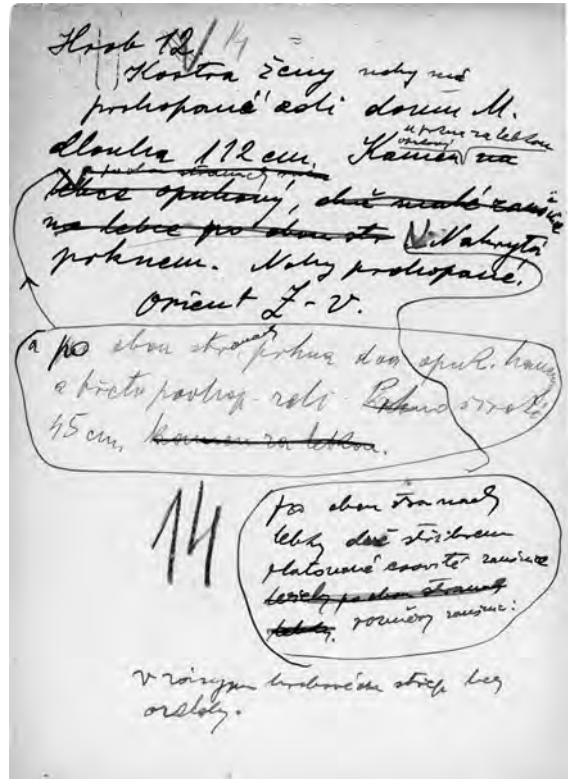
Fig. 16: Prague – Hradčany, Loretánské square 1934–1936. H6?-Hn4 (Hs2).



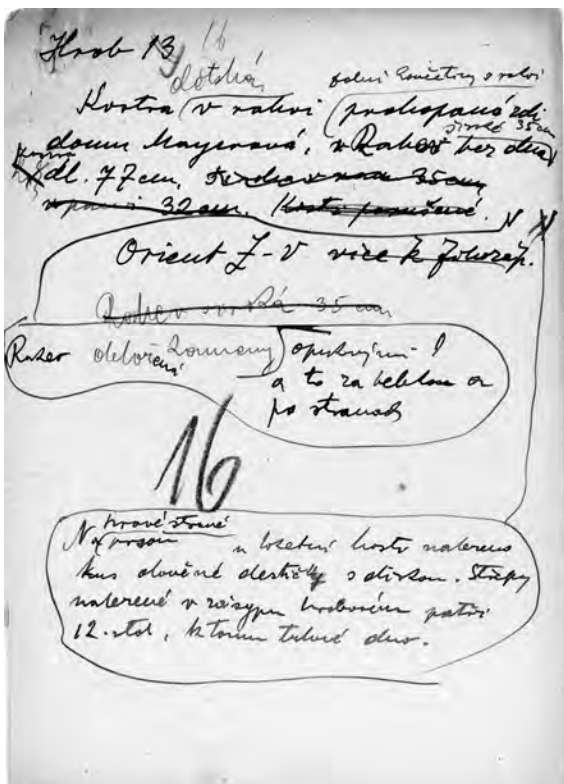




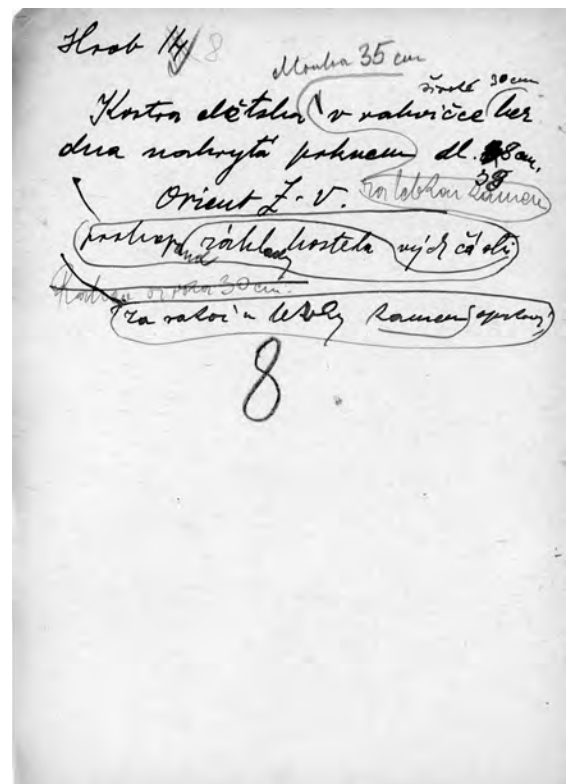
Obr. 25: Praha – Hradčany, Loretánské náměstí 1934–1936. H15-Hn15 (Hs11).  
 Fig. 25: Prague – Hradčany, Loretánské square 1934–1936. H15-Hn15 (Hs11).



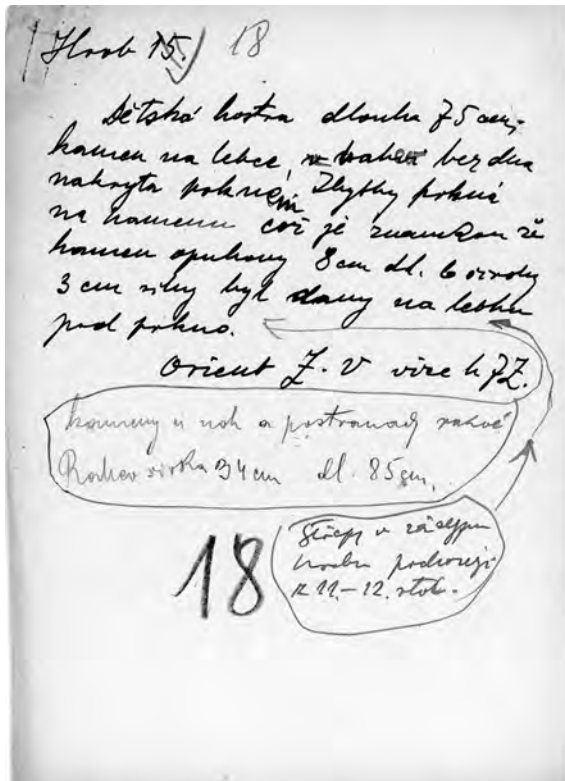
Obr. 26: Praha – Hradčany, Loretánské náměstí 1934–1936. H12-Hn14 (Hs12).  
 Fig. 26: Prague – Hradčany, Loretánské square 1934–1936. H12-Hn14 (Hs12).



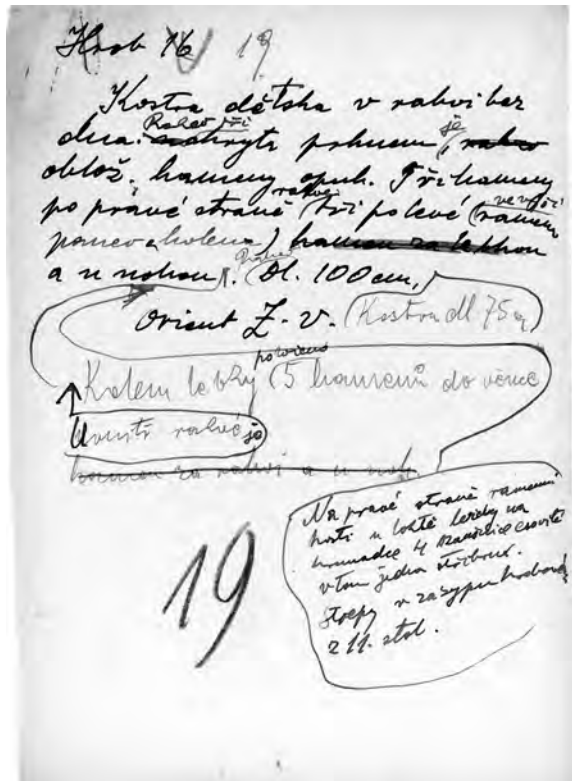
Obr. 27: Praha – Hradčany, Loretánské náměstí 1934–1936. H14-Hn16 (Hs13).  
 Fig. 27: Prague – Hradčany, Loretánské square 1934–1936. H14-Hn16 (Hs13).




Obr. 28: Praha – Hradčany, Loretánské náměstí 1934–1936. H13-Hn8 (Hs14).  
 Fig. 28: Prague – Hradčany, Loretánské square 1934–1936. H13-Hn8 (Hs14).



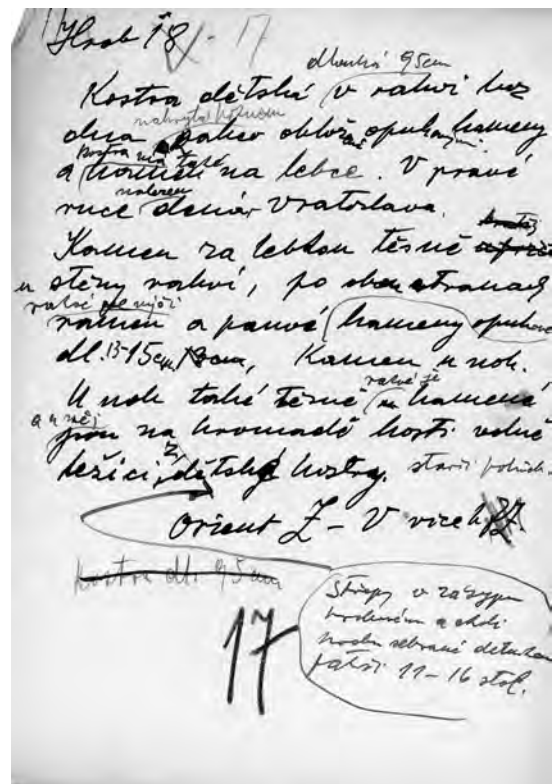
Obr. 29: Praha – Hradčany, Loretánské náměstí 1934–1936.  
 H18-Hn18 (Hs15).  
 Fig. 29: Prague – Hradčany, Loretánské square 1934–1936.  
 H18-Hn18 (Hs15).



Obr. 30: Praha – Hradčany, Loretánské náměstí 1934–1936.  
 H19-Hn19 (Hs16).  
 Fig. 30: Prague – Hradčany, Loretánské square 1934–1936.  
 H19-Hn19 (Hs16).



Obr. 31: Praha – Hradčany, Loretánské náměstí 1934–1936.  
 H5?-Hn6 (Hs17).  
 Fig. 31: Prague – Hradčany, Loretánské square 1934–1936.  
 H5?-Hn6 (Hs17).



Obr. 32: Praha – Hradčany, Loretánské náměstí 1934–1936.  
 H17-Hn17 (Hs18).  
 Fig. 32: Prague – Hradčany, Loretánské square 1934–1936.  
 H17-Hn17 (Hs18).



Hrab 25

šatka kostra <sup>leži</sup> sva pokue  
 orient Z-V. (Hrab 55cm  
 odstranena při nyrlovitovay  
 noslu č. 24. nastane <sup>první</sup>  
 kostra 20. <sup>20 cm hloubce v</sup> <sup>20 cm od poveru</sup>  
 šat na rostlin terenu.

Pokus dl. 65cm  
 vosa 30cm  
 (kamouží noly  
 a za lokou)

25

Obr. 33: Praha – Hradčany, Loretánské náměstí 1934–1936. H25-Hn25 (Hs19).  
 Fig. 33: Prague – Hradčany, Loretánské square 1934–1936. H25-Hn25 (Hs19).

Hrab 26

Kostra dospěle vsohy <sup>vise 5cm</sup>  
 pohřben č. 24 <sup>aby byla kostra č. 24 porovnaná</sup> <sup>na hloubce 25cm</sup>  
~~leba~~ ~~kostra~~ ~~vyradila~~  
 kostra kostra. Voly od  
 Alaba rousovho (40cm dleba)

orient Z-V.

~~kostra~~ <sup>kostra</sup> <sup>na rostlin 40cm</sup>  
 leži na pokue.  
 noly opulový kameu.

Na kostra č. 26 <sup>byla</sup> <sup>na rostlin</sup>  
 desha s červeného pínovce  
 obelátrová (praktka)  
 podřepana <sup>20cm</sup> dleba 115cm,  
 67cm vosa, vosa 15cm,  
 Der maček. (Na plokou desha vosa  
 č. 26 vosa 115cm)  
 orient Z-V.

26

Obr. 34: Praha – Hradčany, Loretánské náměstí 1934–1936. H26-Hn26 (Hs20).  
 Fig. 34: Prague – Hradčany, Loretánské square 1934–1936. H26-Hn26 (Hs20).

Hrab 24

<sup>ruce na vosa</sup>  
<sup>vise dospitko</sup>  
 Vpaleu kostra <sup>leba</sup> a  
 noly nacrtné ad olivě  
 Horena do kosa hlavu k Východu  
 noly natřevy k Z. <sup>vosa</sup> Horena  
 na pravou stranu oblič k  
 severu. Na lebe nacrtné  
 opukový kameu, <sup>vosa</sup> koleu  
 horena s hore strany na povrch  
 kostra vsohy opukový kameu  
 desha. Na rousu rousovho  
 vlyhy šat <sup>vosa</sup> suličnatý  
 a vlyhy <sup>vosa</sup> 25cm od kostry č. 22  
 kosa pátý 14. stol.

24

Vpaleu pátý je  
 pátý <sup>vosa</sup> 15. stol. Kostra  
 byla vyradila  
 opukový suličnatý  
 kostra č.

Obr. 35: Praha – Hradčany, Loretánské náměstí 1934–1936. H24-Hn24 (Hs21).  
 Fig. 35: Prague – Hradčany, Loretánské square 1934–1936. H24-Hn24 (Hs21).

Hrab 22

Kostra <sup>vosa</sup> pod vpaleu  
 kostra č. 29 <sup>vosa</sup> ve hloubce 25cm  
 a pod kostra č. 28 <sup>vosa</sup> ve hloubce  
 30cm. Jaina v rostlin terenu  
<sup>vosa</sup> <sup>vosa</sup> <sup>vosa</sup>  
 přetřeno pokue noly pod  
 kostra č. 28 <sup>vosa</sup> k leby noly pátý  
 jina pátý. <sup>vosa</sup> <sup>vosa</sup>  
 vly. Pátý <sup>vosa</sup> kostra na kostra  
 č. 22 <sup>vosa</sup> <sup>vosa</sup> <sup>vosa</sup>  
 Kostra <sup>vosa</sup> <sup>vosa</sup> <sup>vosa</sup>  
 na obou stranách kostry pátý  
 Kostra <sup>vosa</sup> 163cm, <sup>vosa</sup> <sup>vosa</sup>  
 38cm <sup>vosa</sup> <sup>vosa</sup> <sup>vosa</sup> kameu  
 opuk. <sup>vosa</sup> na lebu a po obou stranách  
 pátý.

orient Z-V více k 22.

22

Zavinie se vlyho  
 vosa vosa pátý  
 an 13-14 stol.  
 Kostra <sup>vosa</sup> vlyho  
 38cm na povrch s  
 vlyho vosa.

Obr. 36: Praha – Hradčany, Loretánské náměstí 1934–1936. H22-Hn22 (Hs22).  
 Fig. 36: Prague – Hradčany, Loretánské square 1934–1936. H22-Hn22 (Hs22).



Hrab 27/31  
 Hradčany, Loretánské náměstí 1934-1936  
 Kostka odsouhlasena se státní  
 blávnou, kříží u rozpadu stěny  
 domu z 2. patra koule. Horeny do  
 jiny vyhledané v rozstupu třem  
 (sem hluboké), vody k jemu krotit  
 edot této k severu. Slata leba  
 kříží u ležící kolena obličej domu  
 kříží obrátka radovanu a ležky  
 jedou u křivky. Prava voda  
 proloupána roli domu, 2. koule  
 Pevnost natěří dobře předruka  
 svaďmí proto že navazte ruční mas  
 poleje a pod podlahou je ugotová  
 H 135 cm barlety.

31

Obr. 41: Praha – Hradčany, Loretánské náměstí 1934–1936. H31-Hn31 (Hs27).

Fig. 41: Prague – Hradčany, Loretánské square 1934–1936. H31-Hn31 (Hs27).

Hrab 28/30  
 Hradčany, Loretánské náměstí 1934-1936  
 Kostka pod cestou (bystrova  
 v poloji a 2. koule. Kostka  
 bez natěří kousek ra leba  
 orient 7-2, u rohu 3. kroužku  
 krotit se domu krotit.  
 Kostka od se byla natěří  
 pohrem. H 157 cm, v 177 cm.  
 36 cm, v pauci 34 cm, vody 72 cm.

30

Obr. 42: Praha – Hradčany, Loretánské náměstí 1934–1936. H30-Hn30 (Hs28).

Fig. 42: Prague – Hradčany, Loretánské square 1934–1936. H30-Hn30 (Hs28).

Hrab 29/32  
 Hradčany, Loretánské náměstí 1934-1936  
 Pevnost oproti stranu pod stěnou  
 krotit se na leba 15 cm  
 natěří Kostka dospěleho nové  
 krotit leba a 2. koule  
 roli domu H. a Zlaté koule.  
 Hloubka 120 cm, vody 82 cm.  
 v pauci 37 cm, v 177 cm.  
 Bez natěří, kroužku  
 podlahy roli d. a 177 cm.  
 nez' dala vodou

32

Obr. 43: Praha – Hradčany, Loretánské náměstí 1934–1936. H32-Hn32 (Hs29).

Fig. 43: Prague – Hradčany, Loretánské square 1934–1936. H32-Hn32 (Hs29).

Hrab 30/20  
 Hradčany, Loretánské náměstí 1934-1936  
 Pevnost oproti stranu pod stěnou  
 krotit se na leba 15 cm  
 natěří Kostka dospěleho nové  
 krotit leba a 2. koule  
 roli domu H. a Zlaté koule.  
 Hloubka 120 cm, vody 82 cm.  
 v pauci 37 cm, v 177 cm.  
 Bez natěří, kroužku  
 podlahy roli d. a 177 cm.  
 nez' dala vodou

20

Obr. 44: Praha – Hradčany, Loretánské náměstí 1934–1936. H20 a H1020-Hn20 (Hs30).

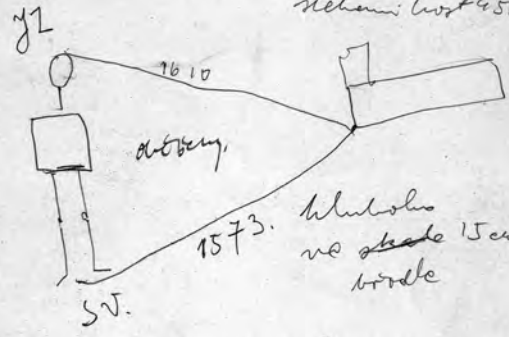
Fig. 44: Prague – Hradčany, Loretánské square 1934–1936. H20 and H1020-Hn20 (Hs30).



Hs 585. 417  
 7. I. 1936.  
 Na severozápadě od ušl. kostky 5  
 589 se viděleuosti 66cm, v prodloužení  
 levo strany je první strana rámeč  
 č. 586. nyní  
 Kostka (matrice), více podél těla  
 nyní, lebka vodorovná, Růže dl. 83cm,  
 a lebky šířka 47cm, a nos 35cm.  
 Kostka dl. 163cm, nosy 87cm, šíř.  
 kosti 47cm, pravec 31cm, ramena  
 41cm.  
 Byla pod lebky 4/4, 4/5(2), 4/3,  
~~na hlavě~~ v ruce hor  
 dva na letku  
 šrouban  
 napravy  
 Str. 345.

Obr. 49: Praha – Hradčany, Loretánské náměstí 1934–1936.  
 Opravený zápis pro H417-Hn477 (Hs585).  
 Fig. 49: Prague – Hradčany, Loretánské square 1934–1936.  
 Corrected record for H417-Hn477 (Hs585).

20. I. 1936. 583  
 Hs 604.  
 popravený  
 hlavy 165cm  
 nosy 85  
 ramena 32cm  
 pravec 31cm  
 stehna kost 45cm  
 72  
 1610  
 1573.  
 5V.  
 hluboko  
 ve stěně 15cm  
 hrdle  
 Hroby do jazy  
 více svarié na  
 vrchu.  
 120cm na r. p. od kosti 5603.



The diagram shows a stylized human figure with various measurements and labels. A vertical line on the left is labeled '5V.'. A horizontal line at the top is labeled '1610'. A diagonal line from the top left to the center is labeled '1573.'. A vertical line on the right is labeled '15cm'. The word 'hluboko' is written above 've stěně 15cm', and 'hrdle' is written below it. The word 'Hroby' is written in the center. At the bottom, there is a note: 'Hroby do jazy více svarié na vrchu.' and another note: '120cm na r. p. od kosti 5603.'

Obr. 50: Praha – Hradčany, Loretánské náměstí 1934–1936.  
 H583 (Hs604), 20. 1. 1936.  
 Fig. 50: Prague – Hradčany, Loretánské square 1934–1936.  
 H583 (Hs604), 20 January 1936.

21. I. 1936. Č. j. 584  
 Hs 605) dvojty kost  
 popravený.  
 72  
 1915cm  
 5V.  
 Jazyk bořaví  
 hlubka 190cm.  
 Šířka 68cm.  
 Obě kosti sroh  
 a nomenem 59cm.  
 Jedna těsně vedle  
 druhé, prava ruka  
 severní kosti nyní je  
 na nomenem kosti rany  
 těsně vedle sebe. Tělo souměrné  
 více na praví, nyní střeženy a  
 ovazany na prsou  
 Nyní obě 166cm, nosy dlouze  
 66cm, stehna kost 45cm,  
 pravec sroh 26cm (přirozený)  
 ramena prava část 19cm, levo



The diagram shows two stylized human figures standing side-by-side. The figure on the left is labeled '72' and '5V.'. The figure on the right is labeled '1915cm'. The text describes the figures as 'dvojty kost popravený' and provides various measurements: 'Jazyk bořaví hlubka 190cm.', 'Šířka 68cm.', 'Obě kosti sroh a nomenem 59cm.', 'Jedna těsně vedle druhé, prava ruka severní kosti nyní je na nomenem kosti rany'. It also notes 'těsně vedle sebe. Tělo souměrné více na praví, nyní střeženy a ovazany na prsou' and 'Nyní obě 166cm, nosy dlouze 66cm, stehna kost 45cm, pravec sroh 26cm (přirozený) ramena prava část 19cm, levo'.

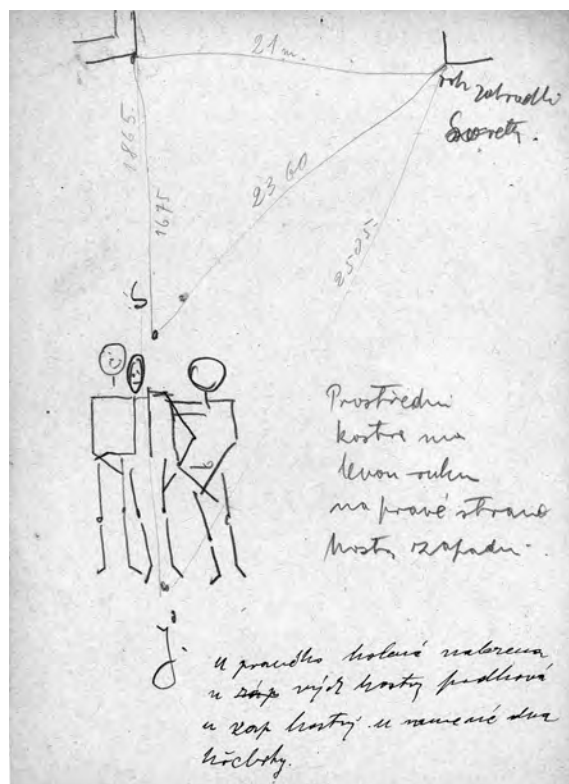
Obr. 51: Praha – Hradčany, Loretánské náměstí 1934–1936.  
 H584 (Hs605), 21. 1. 1936, 1. strana terénního (?) záznamu.  
 Fig. 51: Prague – Hradčany, Loretánské square 1934–1936.  
 H584 (Hs605), 21 January 1936, the 1st page of the field (?) record.

část rudičena na horn  
 svarié celkem 28cm sroh  
 nomenem kost 30cm.  
 Kostka rany 157cm dlouha  
 nosy 87cm, stehna kost 46cm,  
 pravec sroh 27cm, ramena  
 30cm, levo rameno vyš, prave  
 níže. Tělo má kosti stiblo,  
 nyní silnější a rozalitojor,  
 nomenem kost rany 39cm,  
 v rostlym terenu na dno  
 hrobu 15–27cm hlavy vyše  
 vrieu + hlavou tak jhoriap  
 Hlavy č 605 jsou v robnu  
 č díle s praví hrobu č 604  
 který byl vrolobeny na jiti 140cm.  
 V terenu 16st. je kost hluboko  
 nad praví r. p. 83cm  
 + 27 nosky tělu

Obr. 52: Praha – Hradčany, Loretánské náměstí 1934–1936.  
 H584 (Hs605), 21. 1. 1936, 2. strana terénního (?) záznamu.  
 Fig. 52: Prague – Hradčany, Loretánské square 1934–1936.  
 H584 (Hs605), 21 January 1936, the 2nd page of the field (?) record.

Hřbit 606 Čp. 23. I. 1936.  
**Stále 585**  
 3 kostky ~~na~~ v jednom kroku  
 orientovaný přesně blásem na  
 sever velký nájitk  
 Hrab na jednom popravce  
 nájitk přesně od kroku č 604,  
 2 m  
 Jméno stáha  
 slouka  
 hluboka  
 vyhledání kostky stáha lehka  
 potřeboval ke krom.  
 vyhledání a rozpadení kostky byla  
 možná na kostku prostřední  
 Lehka prostřední kostka stáha je u  
 levého ramene kostky rozpadení  
 Lehka kostka rozpadení je také u krom.

**Obr. 53:** Praha – Hradčany, Loretánské náměstí 1934–1936. H585 (Hs606), 23. 1. 1936, 1. strana terénního (?) záznamu.  
**Fig. 53:** Prague – Hradčany, Loretánské square 1934–1936. H585 (Hs606), 23 January 1936, the 1<sup>st</sup> page of the field (?) record.

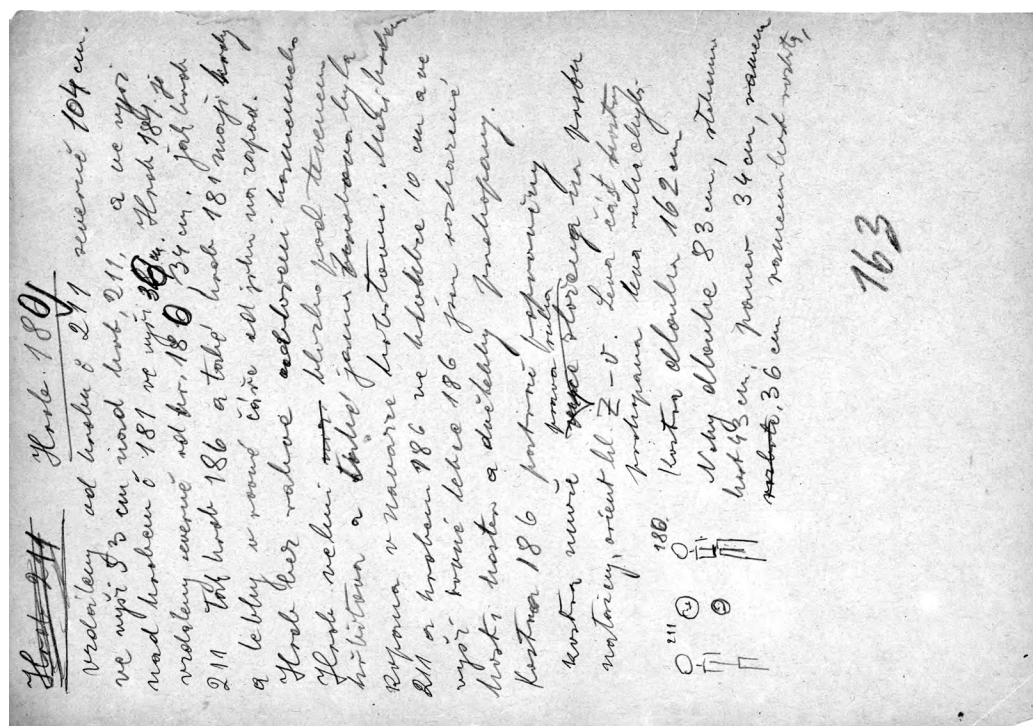


**Obr. 54:** Praha – Hradčany, Loretánské náměstí 1934–1936. H585 (Hs606), 23. 1. 1936, 2. strana terénního (?) záznamu.  
**Fig. 54:** Prague – Hradčany, Loretánské square 1934–1936. H585 (Hs606), 23 January 1936, the 2<sup>nd</sup> page of the field (?) record.

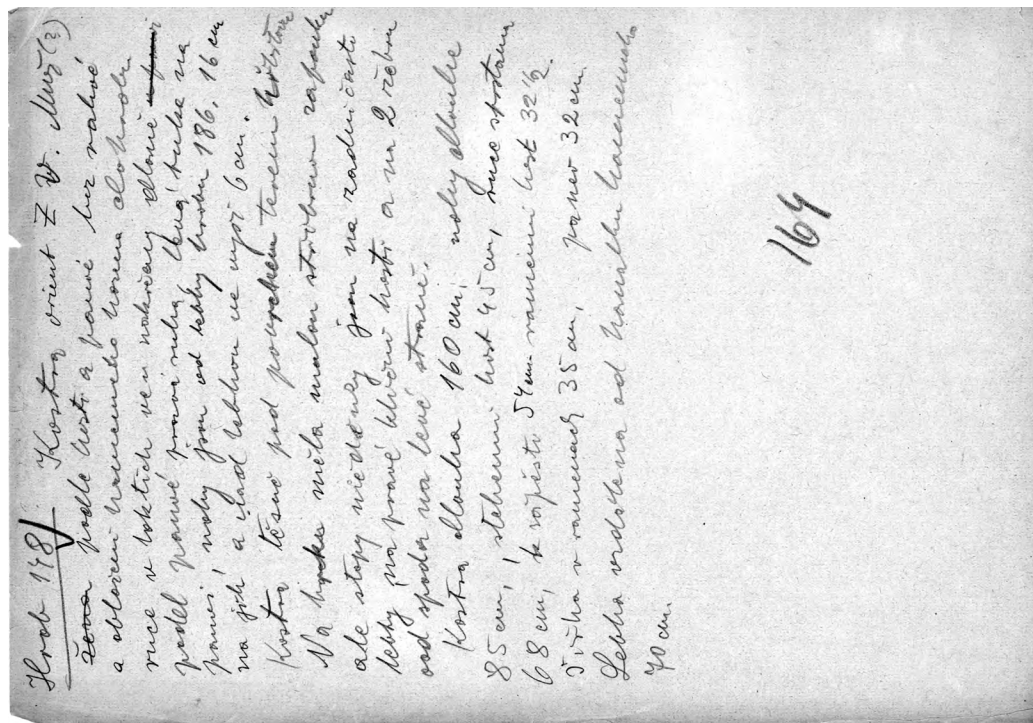
Hřbit 606 **585**  
 Zorp 154 cm  
 velký 95 cm  
 prostřední 148 cm  
 velký 92 cm  
 nájitk 150 cm  
 velký 84 cm  
 hluboko v rozpadení terenu  
 30 cm  
 Lehka kostka 195 cm  
 šířka u ležky 100 cm  
 u nohy 80 cm

**Obr. 55:** Praha – Hradčany, Loretánské náměstí 1934–1936. H585 (Hs606), 23. 1. 1936, 3. strana terénního (?) záznamu.  
**Fig. 55:** Prague – Hradčany, Loretánské square 1934–1936. H585 (Hs606), 23 January 1936, the 3<sup>rd</sup> page of the field (?) record.

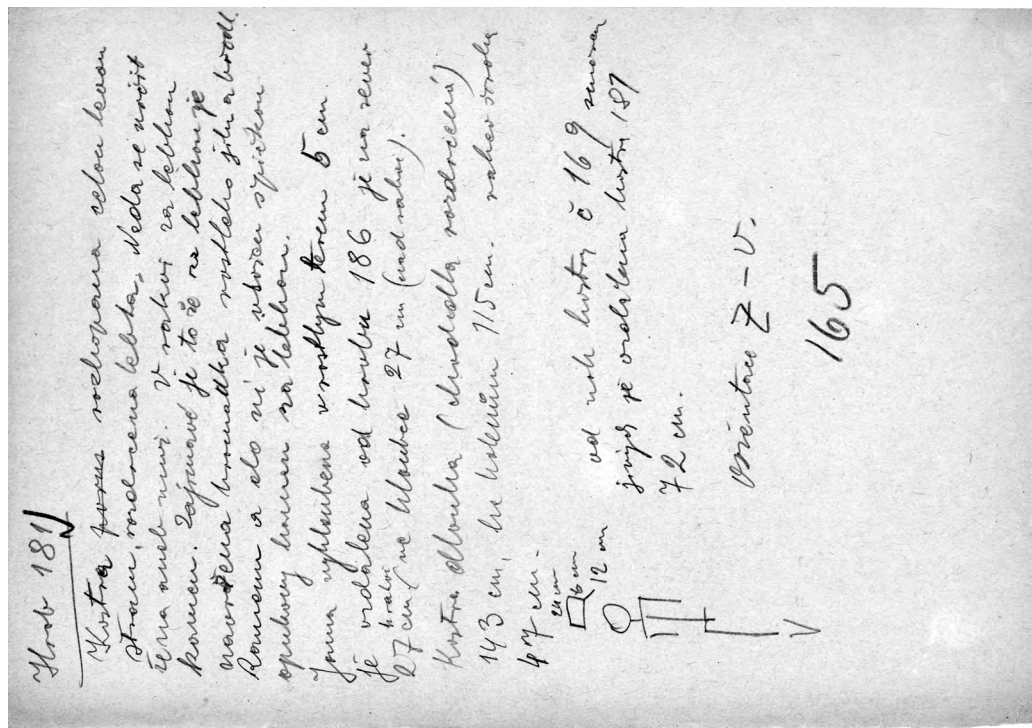
## 2.3 VÝBĚR Z DALŠÍ RUKOPISNÉ DOKUMENTACE



Obr. 56: Praha – Hradčany, Loretánské náměstí 1934–1936. Rkp. A.1 – ukázka původně zamýšleného souvislého textu popisu pohřbiště s prvotními čísly hrobů; str. 163 (čísla Hs).  
 Fig. 56: Prague – Hradčany, Loretánské square 1934–1936. Manuscript A.1 – sample of originally intended continuous text describing the burial grounds with the original grave numbers; p. 163 (Hs numbers).




Obr. 57: Praha – Hradčany, Loretánské náměstí 1934–1936. Rkp. A.1 – ukázka původně zamýšleného souvislého textu popisu pohřbiště s prvotními čísly hrobů; str. 164 (čísla Hs).  
 Fig. 57: Prague – Hradčany, Loretánské square 1934–1936. Manuscript A.1 – sample of originally intended continuous text describing the burial grounds with the original grave numbers; p. 164 (Hs numbers).



Obr. 58: Praha – Hradčany, Loretské náměstí 1934–1936. Rkp. A.1 – ukázka původně zamýšleného souvislého textu popisu pohřebiště s prvotními čísly hrobů; str. 165 (číslo Hs).

Fig. 58: Prague – Hradčany, Loretské square 1934–1936. Manuscript A.1 – sample of originally intended continuous text describing the burial grounds with the original grave numbers; p. 165 (Hs numbers).



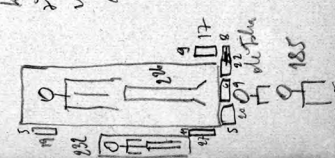
Obr. 59: Praha – Hradčany, Loretské náměstí 1934–1936. Rkp. A.1 – ukázka původně zamýšleného souvislého textu popisu pohřebiště s prvotními čísly hrobů; str. 91 s terénní skicou Hs134.

Fig. 59: Prague – Hradčany, Loretské square 1934–1936. Manuscript A.1 – sample of originally intended continuous text describing the burial grounds with the original grave numbers; p. 91 (Hs numbers) with field sketch Hs134.



Hrob 226/ 141

Kostra v rakvi smíšená. Kostra starší  
 složená ze dvou částí 292 která leží  
 stranou je přímo nad pravou stranou  
 hrobu č. 226 ve výšce 24 cm. Levá strana hrobu  
 č. 232 zabývala hrobu pravou stranou č. 226.  
 Jasně hrobu v rozlehlém terénu vykládky  
 ve hloubce 29 cm. Orient. Z-V. uloženo  
 více podél těla než oba strany ležící  
 dvě silně rozdělené rozvoje stříbrné  
 platinové. Na této kostce běžela kostra  
 č. 181 ve výšce 9 cm. Kostra poměrně  
 slabá nadrcená. Doby jsou viditelné  
 od hrobu dítěte u hlavy hrobu č. 185, je 19 cm.  
 Kostra nudy obložena kamennými oválnými  
 kameny slybi potmě byl vel. Francouzské  
 hlubeni: hrobu 181. Ležba hrobu č. 181.  
 Je v těsné blízkosti avšak přibližně ve  
 Z záp. 21 cm. Raber dlouhá 197 cm, šířky 62 cm  
 kostra dlouhá 164 cm, šířky 62 cm  
 stehenní kost 44 cm, v pánevní šířce 30 cm  
 v ramenní šířce 33 cm, šířka dlouhých  
 do rozpatí 59 cm, ramenní kost je 30 cm.



Obr. 60: Praha - Hradčany, Lorentánské náměstí 1934-1936. Rkp. A.1 - ukázka původně zamýšleného souvislého textu popisu pohřebiště s prvotními čísly hrobů; str. 141 s terénní skicou Hs226.

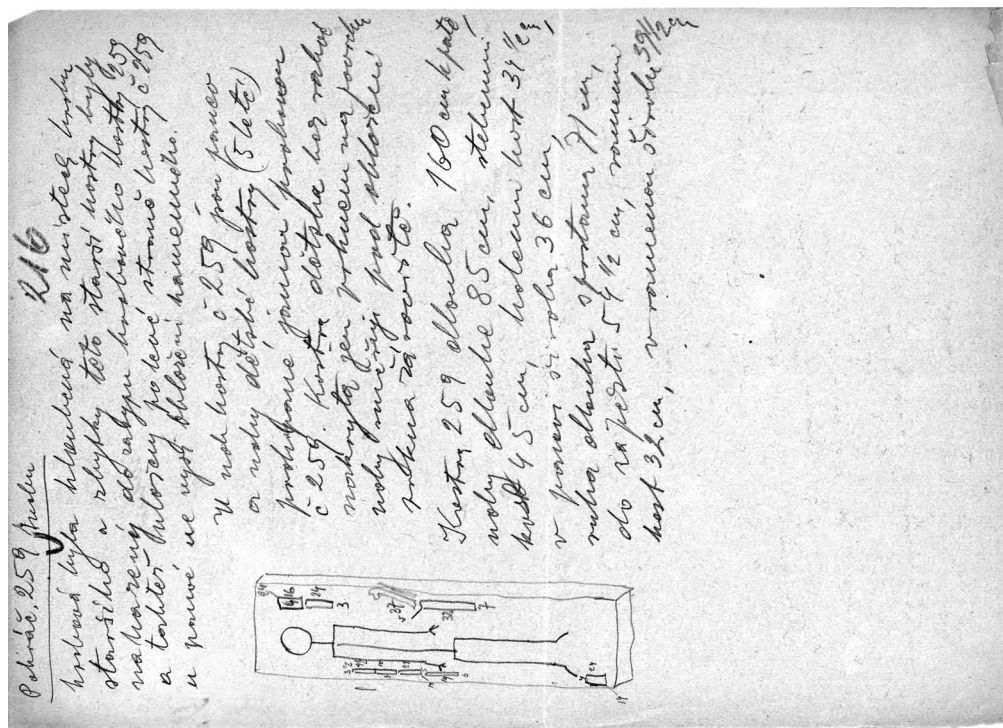
Fig. 60: Prague - Hradčany, Lorentánské square 1934-1936. Manuscript A.1 - sample of originally intended continuous text describing the burial grounds with the original grave numbers; p. 141 (Hs numbers) with field sketch Hs226.

Hrob 259/ 28. III. 1935 213


Kostra ~~smíšená~~ smíšená, pol. smíšená  
 horizontem č. 151c. Byly přidány se  
 zrušením na povrchu. Kosačka v rozlehlém  
 kostra natočena orient. Z-V. bez zábr.  
 a podruha a stopy po dřevě vůbec nebyly  
 vpraveny. Kost stáhl v rozlehlém terénu  
 vyhloubky 10 cm a je obložena po straně  
 kamennými oválky namořené na výšce 13 cm.  
 Ležba 47 cm a níže 13 cm jsou kolečka hrobu  
 č. 246 se 7c kostra č. 259 je smíšená  
 s kostrou č. 185 avšak uložena od hrobu č. 246.  
 Kostra č. 188 která kost podpírala kamennými  
 stranou a potmě také vstřížil obložen.  
 hrobu a potmě také vstřížil obložen.  
 kamennými. Na pravé straně ležby je jasně  
 hrobu hrobu č. 235 rovněž v obložení  
 obložen z čerčeného porcelánu, je v rozlehlém  
 prostoru je při hloubce hrobu č. 235 byly  
 vstříženy kamennými a ležby hrobu č. 259  
 v pravé straně, na levé straně jsou  
 rozlehlé kamenné plavě proto je kostra č. 246 je  
 starší. Od hrobu č. 259 směrem  
 přibližně je na výšce 58 cm (od obložení  
 hrobu hrobu č. 259, do obložení hrobu  
 294 27 cm, je ležba č. 284, ve výšce 28 cm.  
 Je rovněž u tří částí je vstřížena č. 289  
 směrem, Kostra č. 289, její jasně

Obr. 61: Praha - Hradčany, Lorentánské náměstí 1934-1936. Rkp. A.1 - ukázka původně zamýšleného souvislého textu popisu pohřebiště s prvotními čísly hrobů; str. 213 s popisem Hs259.

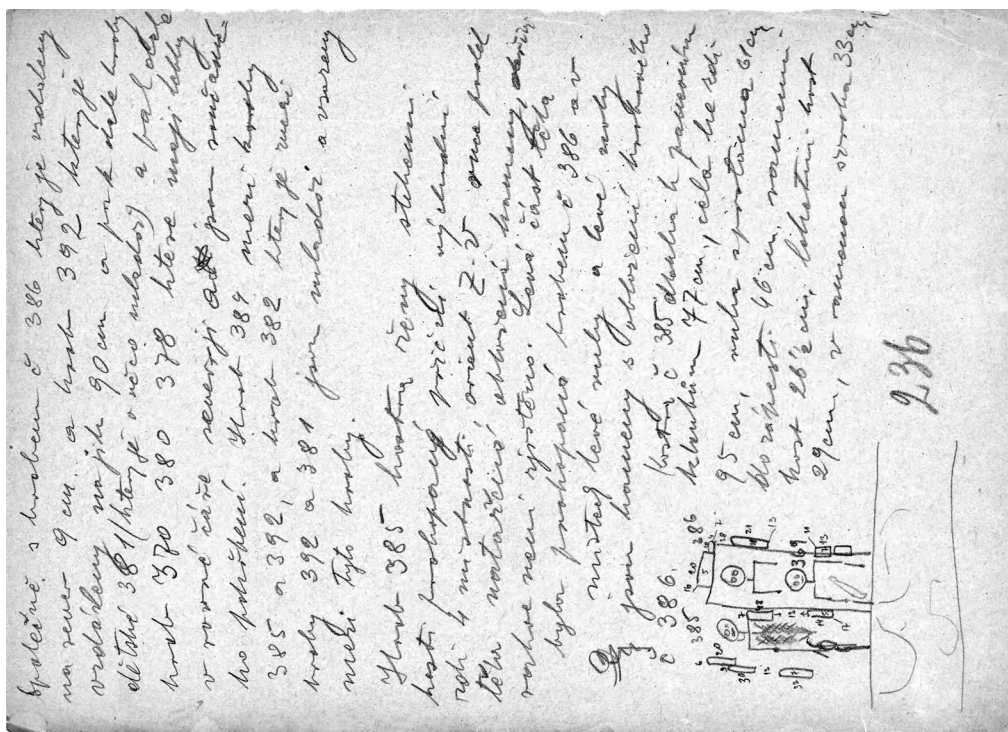
Fig. 61: Prague - Hradčany, Lorentánské square 1934-1936. Manuscript A.1 - sample of originally intended continuous text describing the burial grounds with the original grave numbers; p. 213 (Hs numbers) with describing Hs259.



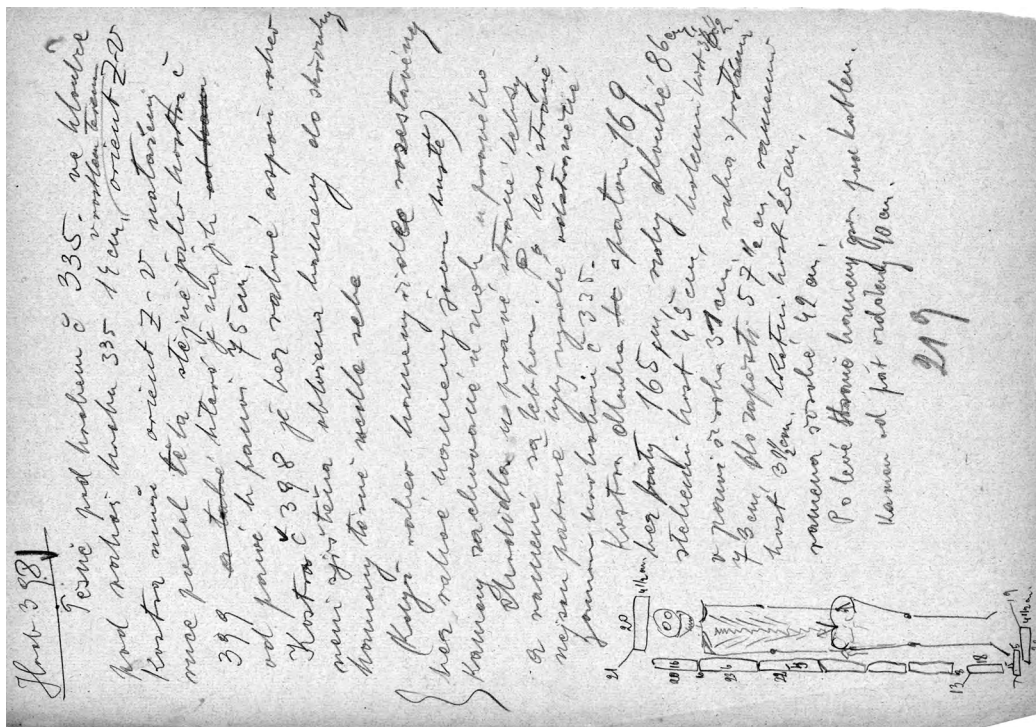
**Obr. 62:** Praha – Hradčany, Loreánské náměstí 1934–1936. Rkp. A.1 –  
 ukázka původně zamýšleného souvislého textu popisu pohřebiště s prvot-  
 ními čísly hrobů; str. 216 s pokračováním popisu a terénní skicou Hs259.  
**Fig. 62:** Prague – Hradčany, Loreánské square 1934–1936. Manuscript A.1 –  
 sample of originally intended continuous text describing the burial grounds  
 with the original grave numbers; p. 216 (Hs numbers) with following descrip-  
 tion and field sketch Hs259.



**Obr. 63:** Praha – Hradčany, Loreánské náměstí 1934–1936 Rkp. A.1 –  
 ukázka původně zamýšleného souvislého textu popisu pohřebiště s prvot-  
 ními čísly hrobů; str. 173 s terénní skicou Hs291-295.  
**Fig. 63:** Prague – Hradčany, Loreánské square 1934–1936. Manuscript A.1 –  
 sample of originally intended continuous text describing the burial grounds with  
 the original grave numbers; p. 173 (Hs numbers) with field sketch Hs291-295.



**Obr. 64:** Praha – Hradčany, Loretánské náměstí 1934–1936. Rkp. A.1 –  
 ukázka původně zamýšleného souvislého textu popisu pohřebiště s prvot-  
 ními čísly hrobů; str. 236 s terénní skicou Hs385, 386 a 369.  
**Fig. 64:** Prague – Hradčany, Loretánské square 1934–1936. Manuscript A.1 –  
 sample of originally intended continuous text describing the burial grounds  
 with the original grave numbers; p. 236 (Hs numbers) with field sketch Hs385,  
 386 and 369.



**Obr. 65:** Praha – Hradčany, Loretánské náměstí 1934–1936. Rkp. A.1 –  
 ukázka původně zamýšleného souvislého textu popisu pohřebiště s prvot-  
 ními čísly hrobů; str. 219 s terénní skicou Hs398.  
**Fig. 65:** Prague – Hradčany, Loretánské square 1934–1936. Manuscript A.1 –  
 sample of originally intended continuous text describing the burial grounds  
 with the original grave numbers; p. 219 (Hs numbers) with field sketch Hs398.

Skizka 379  
 Kostka mírně temně nejspod pod křeslem  
 č. 333, nástrojem více podél této orient. Zpr.  
 her ráhvé obložení bohemské je červená  
 a nah. a n. kůže obložena a co zejména  
 ve hromadný opulenci jsou patrné na straně  
 stranasí povrch na ploše na povrchu  
 prostu a hlavní části povrchu nah.  
 Zepha strážnice obložena k vychází je v rohu  
 částečně již nové patrné křeslo č. 332, 102  
 pramen vidovina,  
 křeslo dlouhé 166 cm, šířky pod  
 ram. 83 cm, stěhování křeslo 83 cm,  
 křeslo křeslo 35 cm, křeslo z prostoru  
 73 cm, do rozpisu 58 cm, narůstání  
 křeslo 32 1/2 cm, křeslo křeslo 83 cm,  
 v povrchu křeslo 35 cm, narůstání  
 44 cm, uš. křeslo křeslo křeslo křeslo  
 a nah. 24 cm na vychází. Obložení  
 křeslo.  
 Křeslo na levé straně šířky 75 cm,  
 dlouhé 15 cm, šířky 5 cm, narůstání více  
 14 cm dlouhé šířky 10 cm, šířky 6 cm.  
 Jarm. dno v rohu křeslo 5 cm.

218

Obr. 66: Praha – Hradčany, Lorentánské náměstí 1934–1936. Rkp. A.1 – ukázka původně zamýšleného souvislého textu popisu pohřebiště s prvotními čísly hrobů; str. 218 s terénní skicou Hs399.  
 Fig. 66: Prague – Hradčany, Lorentánské square 1934–1936. Manuscript A.1 – sample of originally intended continuous text describing the burial grounds with the original grave numbers; p. 218 (Hs numbers) with field sketch Hs399.

22. 10. 1935.  
 Více kvalitní práce, blát, velké  
 množství, proti Lorentánské oběti  
 dělníci rychle kopou ku vidku  
 proto také velké množství  
 popravené již se patři.

str. 245.

Obr. 67: Praha – Hradčany, Lorentánské náměstí 1934–1936. Záznam terénního deníku (?) ze dne 22. 10. 1935 o důsledcích nepříznivého počasí, str. 245.  
 Fig. 67: Prague – Hradčany, Lorentánské square 1934–1936. Record of the field log (?) from 22 October 1935 on the consequences of poor weather, p. 245.

Kostel sv. Matouše.

54 cm sluz' hlouka opura cihly XVIII-XIX stl.

---

Hlad. P. cihly  
 10 cm opura  
 10 cm pred. hlouka. XVI-XVII stl.

---

vnemsky, toem sluz' 20-25 stl.  
 nobotna kraly.

Severni cast kostela je ranypana vstromi navozy  
 90 cm sluz.

zimni kame ve hloubce 20 cm.

frasaže  
 kame zimni kostela z XVIII-XIX stl sluz' 55-65 cm  
 opura cihly malta

Obr. 68: Praha – Hradčany, Loretánské náměstí 1934–1936. Ukázka záznamu stratigrafie v kostele sv. Matouše.

Fig. 68: Prague – Hradčany, Loretánské square 1934–1936. Sample of the stratigraphy record in the St Matthew Chapel.

28. VIII. 1935. Čermínský palác

Nádoba mokrereuá u severo-  
 záp. části žároviště (obloženeho  
 kamny a prkny) vedle  
 škvárcového troune (viz fotogr.)

Nádoba proslari žistěm pravdě-  
 se 12. stl.

Obr. 69: Praha – Hradčany, Loretánské náměstí 1934–1936. Záznam z 28. srpna 1935 s prvotní datací keramické nádoby nalezené u severozápadní části žároviště.

Fig. 69: Prague – Hradčany, Loretánské square 1934–1936. Entry from 28 August 1935 with the original dating of the pottery vessel found in the northwestern part of the hearth.

Hrab 16.

Střepy se zářpku krotové  
 jámy 11-12 stl. okraj

)))

Ordeba huta vlnova 11. stl.  
 a nylly 12. stl.

Hrab 16. ~~16~~

Střepy mokrereuá v zářpku  
 krotové. Poradí 12. stl.  
 okraj a stopy s nylly.

Obr. 70: Praha – Hradčany, Loretánské náměstí 1934–1936. Záznam o dataci keramiky z H16 se skicou profilace okrajů.

Fig. 70: Prague – Hradčany, Loretánské square 1934–1936. Entry on the dating of pottery from H16 with a sketch of rim shapes.


Návrh archeolog. průzkumu  
 Loretánského náměstí na Hradčanech  
 " Praha IV.

Při pečlivém provádění starého nákresem s nájmem  
 sledáno, že hrob č. 97 schází, nebo není očištěn.  
 Číslování hrobů začíná v obvodu původní kaple.  
 číslo 365 je poblíž č. 575.  
 " 586 " 470 a 473  
 " 587 " " 48 a 49  
 " 588 " " 196 a 197  
 Podzemí " 589 " " 402, 403 a přím. H.

Základy jednotlivých hrobů, jejich délka a poloha byly přistavěny.  
 V Praze 26. ledna 1958.  
 Ing. Fr. Tipl

Obr. 71: Praha – Hradčany, Loretánské náměstí 1934–1936. Záznam o kontrole plánu pohřebiště. Ing. Fr. Tipl, 26. ledna 1958.

Fig. 71: Prague – Hradčany, Loretánské square 1934–1936. Entry on the checking of the burial ground map. Ing. Fr. Tipl, 26 January 1958.

Mince		Čís. inv.: 1174. 12883.
Loretánské nám. v hrobe č. 294 a 295.		Umístění: v místu oplany.
slibky AVPH, výzkum 1935.		Obj.: stříbrné, 2 kusy.
		
Prv. publ:		Rozměry: $\phi$ 13 mm.
		Čís. neg.: A. V. 22.357.

ST 17

Obr. 72: Praha – Hradčany, Loretánské náměstí 1934–1936. Ukázka inventární karty s chybně zaznamenaným nálezovým kontextem mincí př. č. 12883. Přírůstkový seznam udává u př. č. 12883 okolí hrobu č. 294 a 295.

Fig. 72: Prague – Hradčany, Loretánské square 1934–1936. Sample of an inventory card with an erroneously recorded find context for the coins with Acq. No. 12883. The acquisition list states around graves 294 and 295 for Acq. No. 12883.

## 2.4 PŘÍRŮSTKOVÝ SEZNAM

### Komentované faksimile

Soupis evidovaných chybných zápisů:

- 12726 – v př. seznamu užito číslo 3 jedné z dočasných číselných řad evidence hrobů z r. 1934. Revizí přiřazeno k H8 = Hs4.
- 12727 – v př. seznamu užito číslo 6 řady Hs evidence hrobů z r. 1935. Revizí přiřazeno k H10 = Hs6.
- 12728 – v př. seznamu užito patrně číslo 7 řady Hs evidence hrobů z r. 1935. Vzhledem k původním popisům hrobů a možné záměně Hs7 = Hn2 a Hs2 = H6 revizí přiřazeno k H6 = Hs2 s tím, že příslušnost k H6 nelze označit jako spolehlivou. Pod shodným př. číslem uložen železný hřeb.
- 12730 – v př. seznamu užito číslo 12 jedné z dočasných číselných řad evidence hrobů z r. 1934. Revizí přiřazeno k H16 = Hs9.
- 12731 – v př. seznamu užito číslo 14 jedné z dočasných číselných řad evidence hrobů z r. 1934. Revizí přiřazeno k H12 = Hs12.
- 12732 – v př. seznamu užito číslo 14 jedné z dočasných číselných řad evidence hrobů z r. 1934. Revizí přiřazeno k H12 = Hs12.
- 12734 – v př. seznamu užito číslo 16 jedné z dočasných číselných řad evidence hrobů z r. 1934. Revizí přiřazeno k H14 = Hs13.
- 12735 – v př. seznamu užito číslo 16 jedné z dočasných číselných řad evidence hrobů z r. 1934. Revizí přiřazeno k H14 = Hs13.
- 12739 – viz komentář k př. č. 12747.
- 12743 – mezi předměty s tímto př. č. uložen rozlístkován železný hřeb, seznamem neevidovaný.
- 12747 – v př. seznamu bylo nejspíše užito pro H21 = Hs23 nesprávné číslo 32 řady Hs evidence hrobů z r. 1935. Revizí ztotožněno podle popisu nálezové situace s chybějícími nálezy evidovanými pod př. č. 12739 u H19, ležícím nad H21 = Hs23.
- 12748 – nejde o žárový hrob, ale vzhledem k běžným sídlištním nálezům mladohradištního období pravděpodobně o pozůstatek sídlištní situace (viz také př. č. 12994).
- 12749 – keramika v sáčku neobsahuje typy popisované v souvislosti s H34, příslušné zlomky nelze jednoznačně identifikovat.
- 12751 – zápis přeslehu byl revizí určen jako duplicitní k nálezu evidovaným pod př. č. 12757.
- 12752 – ... *v zásypu a okolí* – okolí připsáno na průvodní lístek dodatečně.
- 12757 – hrob nebyl označen žádnou z původních evidenčních řad hrobů. Nově označen jako H1008.
- 12761 – vztahuje se k H587.
- 12762 – Hn50 je duplicitní označení, jde o H50 = Hs570.
- 12764 – záušnice náleží lebce H1034, volně ležící v zásypu H57.
- 12768 – nálezy byly umístěny v sáčku, který jako nálezové okolnosti uváděl smetištní jámu. Průvodní lístek originální dokumentace však nese údaje shodné s př. seznamem.
- 12790 – pod shodným př. číslem uloženy v seznamu neuvedené železné předměty.
- 12793 – v př. seznamu užito pro přibližné vymezení plochy nálezu číslo 118 řady Hs evidence hrobů z r. 1935. Revizí přiřazeno k H196 = Hs118. Pod shodným př. číslem uloženo v seznamu neuvedené torzo železného řetězu a další železné předměty.
- 12797 – záušnice zde evidovaná *na lebce* odpovídá nálezu popsánému u H124 *pod prknem, na němž kostra ležela*, který v př. seznamu chybí. Současně je u H124 uvedena dětská lebka, ležící v místě jeho pánve. Pravděpodobně byl opakovaně popsán jeden a týž nález.
- 12809 – nůž je dodatečně připsán a není uveden v jiných typech archivní dokumentace.
- 12811 – mezi předměty s tímto př. č. jsou uloženy železné hřeby, seznamem neevidované.
- 12828 – v př. seznamu užito číslo 175 řady Hs evidence hrobů z r. 1935. Číslo nové řady nebylo I. Bor-kovským přiděleno, nově evidováno jako H1027.
- 12829 – v př. seznamu užita čísla řady Hs evidence hrobů z r. 1935. Hs188 = H164, Hs178 = H168, Hs179 = H169 a Hs166 = H170.
- 12830 – v př. seznamu užito číslo 188 řady Hs evidence hrobů z r. 1935. Hs188 = H164.
- 12831 – mezi předměty s tímto př. č. jsou uloženy tři drobné fragmenty železného artefaktu, př. seznamem neevidované.

- 12834 – předměty uložené pod př. číslem 12834 náleží dle jejich výčtu v textu nálezové zprávy k H182. Příčina omylu nezjištěna.
- 12837 – zmatečný údaj př. seznamu je opisem prvotního záznamu psaného odlišným rukopisem od standardních zápisů I. Borkovského. Nelze ověřit.
- 12838 – mezi předměty s tímto př. č. jsou uloženy větší zlomek mazanice a část železného artefaktu, př. seznamem neevidované.
- 12844 – uvedené číslo náhrobního kamene (151) náleží dle terénní skici k H218.
- 12845 – mezi předměty s tímto př. č. je uložen železný hřebík, seznamem neevidovaný.
- 12848 – prsten připsaný tomuto př. č. (a vyzvednutý i s články prstů) nemůže náležet dětské kostře H231. Pravděpodobná je záměna za H227, u něhož prsten chybí.
- 12889 – původní průvodní komentář se vztahuje k sídlištní situaci, vztah k H301 nelze ověřit. U nálezů uloženo i torzo bronzového předmětu (záušnice?, prsten?).
- 12890 – dle průvodního lístku jde i o zásyp H328 a 324.
- 12891 – ... u severní doplnit: zdi 1. místnosti....
- 12893 – mezi předměty s tímto př. č. je uložen železný hřebík, seznamem neevidovaný.
- 12896 – dle Borkovského rkp. A.2b náleží k H322.
- 12911 – torzo dětské kostry evidováno jako H1062.
- 12955 – pod tímto př. č. je uloženo torzo hedvábné tkaniny, seznamem neevidované.
- 12957 – pod tímto př. č. je uloženo kamenné (mramor) závaží, seznamem neevidované.
- 12960 – v př. seznamu bylo užito číslo 315 řady Hs evidence hrobů z r. 1935. Hs315 = H335. Duplicitní použití př. č. 12959 a 12960 vedlo k jejich smíšení. Nálezem náležícím k H335 je pouze denár (detailně viz popis hrobů).
- 12961 – knoflíček, evidovaný pod př. č. 12960 náleží ke zde uvedenému nálezovému kontextu, obdobně jako novověká mince.
- 12967 – patrně jde o chybné vročení, popsaná náhrobní deska dle revize náleží H164. Pod tímto př. č. je uložen železný nůž, seznamem neevidovaný.
- 12968 – dle revize jde nejspíše o chybné vročení, popsaná situace souvisí pravděpodobně s H160 nebo 169, vzhledem k uvedenému měsíci odkryvu méně pravděpodobně s H17.
- 12994 – soubor byl i vzhledem k vročení zápisu do r. 1935 (mylnému?) přiřazen k objektu, označovanému jako H33, *žárový hrob* je ale vzhledem k běžným sídlištním nálezům mladohradištního období interpretován jako součást sídelní situace. Soubor obsahuje jako intruzi zlomek novověkého kachle.
- 13002 – chybějícím číslem hrobu je H294.
- 13005 – pod tímto př. číslem je uloženo 5 esovitých záušnic, označených jako hrobový nález. Již I. Borkovský si byl vědom omylu, který se nezdařilo objasnit ani v průběhu revize.
- 13013 – pod tímto př. číslem jsou rovněž uloženy keramické zlomky, avšak s jiným nálezovým kontextem: *Střepy nalezené v jámě, která prokopávala rakev skrčence těsně u základů kamenné budovy s apsidou* (tj. H171). Hrob, k němuž náleží bronzový kroužek a dále drátěný artefakt, uložený pod totožným př. č., nebyl revizí identifikován.
- 13451 – v př. seznamu užito číslo 11 řady Hs evidence hrobů z r. 1934 (Hs11 = H15). Údaj ale není jednoznačný a dětské hroby se nepodařilo spolehlivě identifikovat, nelze tedy ověřit.
- 13453 – v př. seznamu užito číslo 148 řady Hs evidence hrobů z r. 1935, jediným nálezem s odpovídajícím popisem je H105 (Hs149).
- 13454 – dle popisu nálezové situace se jedná o H22. Pod shodným př. č. uložen nůž, v přírůstkovém seznamu neuvedený.

Legenda: černý bod při př. čísle v levé části stránky – evidované chybné zápisy



Číslo	Datum	Předmět	naleziště	Poznámka
			Štěpny nalezené při bourání terasovité zdi mezi koutky brádky a zadní stěnou terasovité zdi na brádkové schodu. Tato zeď byla patrně vystavěna v době vlády slavoňské.	
12.724 ✓	4. v. 1934	Štěpky, štěpny.	Praha IV - Loretánské náměstí. Štěpky nalezené v hrobové zdi č. 1 pod dlažbou Mayerova domu.	+
12.725 ✓	4. v. 1935	Štěpny	Praha IV - Loretánské náměstí. Štěpny byly nalezeny v zdi hrobu č. 42. Pohřbič z 12. stol.	+
			12.725	
● 12.726	III. 1934	Štěpky rakve, 3 štěpny	Praha IV - Loretánské náměstí. Hrob č. 3. Štěpky rakve. 3 štěpny 12. stol. nalezené přímo na krově v hrobové zdi.	+
● 12.727	<sup>datum</sup> nevědomo	2 štěpny	Praha IV - Loretánské náměstí. Hrob č. 6. 2 štěpny nalezené na lebce kosky č. 6. (kromě štěpků byl na lebce nalezen opukový kámen).	+
● 12.728 ✓	III. 1937	Štěpny	Praha IV - Loretánské náměstí. Hrob č. 7. Štěpny nalezené u kosky č. 7.	+
12.729 ✓	III. 1934	3 štěpny	Praha IV - Loretánské náměstí. Mezi hroby 10-11. Štěpny z románu -	+

Obr. 73: Praha - Hradčany, Loretánské náměstí 1934-1936. Př. č. 12724-729.

Fig. 73: Prague - Hradčany, Loretánské square 1934-1936. Acq. No. 12724-729.

Číslo	Datum	Předmět	Kaceřiště	Poznámka
			stejho směru. ze severovýchodní části kaple nalezeny mezi hroby.	
12.730 ✓ č. 1077	1934	8 bronz. záuš- nic	Praha IV - Loretánské náměstí. Hrob č. 12. Několik kostra na prkne. Po obou stranách lebky 8 bronz. záuš- nic. Prkno obloženo kameny, na lebce je také placatý kámen.	záušnice nalezeny uloženy ve vitrině St. Hradu z bronzu +
12.731 ✓	V. 1934	2 stříbrné plát. cov. záušnice	Praha IV - Loretánské náměstí Hrob č. 14. 2 stříbrné plátované záuš- nice byly nalezeny po dvou stranách lebky.	
12.732 ✓	V. 1934	Střep	Praha IV - Loretánské náměstí. V zářpu hrobu č. 14 byl nalezen střep bý zady.	+
12.733 ✓	4. IV. 1934	Střepy zbytky prkna opukový kámen	Praha IV - Loretánské nám. Hrob č. 15. Zbytky prkna, jímž byla kostra přikryta. Střepy XI. stol. nalezené přímo nad kostrou v hrobo- vě zářpu. opukový kámen na lebce kostry.	+
12.734 ✓	IV. 1934	3 olověné předměty	Praha IV - Loretánské náměstí. Hrob č. 16. 3 olověné předměty nalezené u kostry prokopané zdi Mayerov domu.	+
12.735 ✓	IV. 1934	Střep dva u střep okraje.	Praha IV - Loretánské náměstí. Střepy nalezené v zářpu hrobu č. 16 patří XII. stol.	+

Obr. 74: Praha - Hradčany, Loretánské náměstí 1934-1936. Př. č. 12730-735.

Fig. 74: Prague - Hradčany, Loretánské square 1934-1936. Acq. No. 12730-735.

Číslo	Datum	Předmět	Naleziště	Popis
12.736 ✓	IV. 1934	Černý směr Václava V.	Praha IV - Loretánské náměstí Hrob č. 107. Směr byl nalezen u dětské kostky v pravé nuce. Rakva byla obložena opukovými kameny, na lebkě kostky také opukový kámen.	+
12.737 ✓	IV. 1934	Štěpy	Praha IV - Loretánské náměstí Štěpy byly nalezeny v zářezu dětského hrobu č. 107 a okolí. Patří XI. - XVII. stol. Byly sebrány díl- někem.	+
12.738 ✓	květen 1934	2 štěpy dna	Praha IV - Loretánské náměstí. Dětský hrob č. 18. 2 štěpy dna byly nalezeny v zářezu hrobu a pochá- zí z XI. - XIV. stol.	+
12.739 špič	V. 1934	4 esov. žalůžni- ce	Praha IV - Loretánské náměstí Dětský hrob č. 19. Na pravé straně ramenní kosti u lebky ležely na hro- mádce 4 esovité žalůžnice, z nich jedna stříbrná.	Žalůžnice ne- nalezeny, nejsem ani v seznamu žalůžnic.
12.740 ✓		Štěpy	Praha IV - Loretánské náměstí Štěpy byly nalezeny v zářezu dětského hrobu č. 19. Pocházejí z XI. stol.	+
12.741 ✓	I. 1934	2 bronz. esov. žalůžnice	Praha IV - Loretánské náměstí. Hrob č. 22. Dvě 2 velké esov. bronz. žalůžnice byly nalezeny po obou stranách lebky kostky.	

Obr. 75: Praha - Hradčany, Loretánské náměstí 1934-1936. Př. č. 12736-741.

Fig. 75: Prague - Hradčany, Loretánské square 1934-1936. Acq. No. 12736-741.

Číslo	Datum	Název	naleziště	Popis
12.742 ✓	IV. 1934	Štěpny	Praha IV - Loretánské náměstí. Štěpny č. 24 a 26. Štěpny byly nalezeny v románském terénu kolem kostel č. 24 a 26.	+
● 12.743 ✓	IV. 1934	Štěpny, polovina podkory.	Praha IV - Loretánské náměstí. Štěpny č. 24, 25 a 26. Štěpny z románského terénu kolem kostel 24, 25 a 26. Polovina podkory.	+
12.744 ✓	IV. 1934	Štěp dva	Praha IV - Loretánské náměstí. Štěp, kus dva, s plastickou zdobením (zmacok) nalezeny nad kostel č. 26 a pod kostel č. 25.	+
12.745 ✓	IV. 1934	Štěpny, škvára	Praha IV - Loretánské náměstí. Štěpny nalezené v románském terénu pod kostel č. 27 společně se škvárou.	+
12.746 ✓	IV. 1934	Štěpny	Praha IV - Loretánské náměstí. Štěpny nalezené kolem kostel č. 27.	+
● 12.747 ✓	V. 1934	3 malé sov. ža- ušnice, 3 zlomky žaušnice, dětky zub.	Praha IV - Loretánské náměstí. nad hrobem muž č. 32 byly nalezeny 3 malé sov. žaušnice a 3 zlomky žaušnice spolu s dětkou zubem.	
● 12.748 ✓	V. 1934	Zlomek hrstku.	Praha IV - Loretánské náměstí. Žárový hrob 33. Město obloženo dříve	+

Obr. 76: Praha - Hradčany, Loretánské náměstí 1934-1936. Př. č. 12742-748.

Fig. 76: Prague - Hradčany, Loretánské square 1934-1936. Acq. No. 12742-748.

Číslo	Datum	Předmět	Nalaziště	Poznámka
			10 opukových kamenných na stojalo, s jedné strany je otvor. Mezi kamennými byl nalezen popel, střepy a skalnatý bronz. nábytek.	
● 12.749 ✓	1935	Střepy	Praha IV - Loretaňské náměstí. Střepy byly nalezeny v zárypu hrobu č. 34. Kodra země byla <sup>bez dna</sup> v celém obložení opukových kamenných.	+
12.750 ✓ Bronz. prsten č. i. 1086	15. II. 1935	Bronz. prsten kroucený ze 3 drátků, 3 čláčky proti	Praha IV - Loretaňské náměstí Hrob 36. Bronz. prsten kroucený ze 3 drátků byl nalezen u kodry na prostředníku pravé ruky.	uloženo ve vitrině M. Hradec + brýle + prsten
● 12.751 ✓	1935	Střepy, 1/4 přestavby	Praha IV - Loretaňské náměstí Střepy a polovina přestavby byly nalezeny v zárypu hrobu č. 36. Pocházejí z XI. - XII. stol.	+ střepy
● 12.752 ✓	1935	Střepy	Praha IV - Loretaňské náměstí. Střepy nádob a míry byly na- lezeny v zárypu hrobu č. 37 a okolí. Patří XI. - XII. století.	+
12.753 ✓	1935	2 kosti	Praha IV - Loretaňské náměstí. 2 kosti z kodry (bez rakve a kamenného obložení) č. 38 - poprave- ného	+
12.754 ✓	1935	Střepy	Praha IV - Loretaňské náměstí. Střepy kamenné, pak střepy	

Obr. 77: Praha - Hradčany, Loretaňské náměstí 1934-1936. Př. č. 12749-754.

Fig. 77: Prague - Hradčany, Loretaňské square 1934-1936. Acq. No. 12749-754.

Číslo	Datum	Předmět	Kontext	Poznámka
			starší zdobené vlnice, pocházejí z XI.-XII. stol. a také ze stol. XI.-XVI. Byly nalezeny v zárypu hrobu č. 43.	+
12.755	1935	4 bronzové erov. záušnice	Praha IV - Loretaňské náměstí Zkušnice byly nalezeny ve vzdálenosti 50 cm od hrobu č. 44 na základ volně v zemi ležící.	+
12.756	1935	Štěpny	Praha IV - Loretaňské náměstí. Štěpny XI.-XIII. stol. byly nalezeny v zárypu hrobu č. 44 a okolí.	+
12.757	10. X. 1935	2 erov. záušnice 1/2 přestlenu	Praha IV - Loretaňské náměstí. 2 bronzové záušnice byly nalezeny v rozšířeném hrobě v navážce severně hrobů č. 45 a 46. Taktéž nalezena polovina přestlenu.	+
12.758	1935	Obratel	Praha IV - Loretaňské náměstí. Obratel popraveného - hrob č. 47.	Králův přím. k letu 1872, rovněž č. 603 a 604 do voj. muzea na Hradčanech
12.759	1935	7 erov. záušnic bronz.	Praha IV - Loretaňské náměstí. Hrob č. 49 - dětský. Po obou stranách lebky u spánkové kosti nalezeno 7 záušnic (pravá strana 4, levá strana 3 záušnice).	-
12.760	14. IX. 1935	2 štěpny	Praha IV - Loretaňské náměstí Štěpny (2) byly nalezeny v zárypu hrobu č. 49 za hlavou, na její úrovni.	+

Obr. 78: Praha - Hradčany, Loretaňské náměstí 1934-1936. Př. č. 12755-760.

Fig. 78: Prague - Hradčany, Loretaňské square 1934-1936. Acq. No. 12755-760.

Číslo	Datum	Předmět	Naleziště	Objevitelka
● 12.761 ✓	15. X. 1935	4. bronzové osivité žalůš- nice	Praha IV - Loretaňské náměstí Žalůšnice byly nalezeny v dětské lebky mezi hroby č. 49 a 65.	+
● 12.762 ✓	4. XI. 1935	2. bronz. žalůšnice, kosti 14 hlouby	Praha IV - Loretaňské náměstí. Hrob č. 50, nrovněný dělníky. Žalůš- kosti napelené od žalůšnice.	+
12.763 ✓	4. XI. 1935	Štěpy	Praha IV - Loretaňské náměstí. Štěpy ze XIV. - XV. století, které byly nalezeny v jámě obdélníkové rozměru 120 x 78 cm, hluboké 40 cm; jáma byla 10 cm pod starou dlažbou z ko- čičích hlav a 25 cm pod dlažbou dnešní. Jáma byla 180 cm jižně od hrobu č. 50.	+
● 12.764 ✓	10. V. 1935	Env. žalůšnice, tylní lebce. kost	Praha IV - Hrad Loretaňské nám. Hrob č. 57 - kostra nedospělé osoby. Žalůšnice byla nalezena přímo na tylní lebky, uprostřed nad krkem Patrii asi XI. stol.	+
12.765 ✓	1935	Štěpy	Praha IV - Loretaňské náměstí. Štěpy nalezené v zárypu hrobu č. 57; patří patrně XIII. - XIV. stol.	+
12.766 ✓	1935	Štěpy	Praha IV - Loretaňské náměstí. Štěpy nalezené v zárypu hrobu č. 59	+

Obr. 79: Praha - Hradčany, Loretaňské náměstí 1934-1936. Př. č. 12761-766.

Fig. 79: Prague - Hradčany, Loretaňské square 1934-1936. Acq. No. 12761-766.

Číslo	Datum	Předmět	Nalaziště	Poznám.
12.767	1935	Štěpny, zbytky kůže	Praha IV - Loretánské náměstí. Štěpny suchované, polibvané, ma- lované a zbytky kůže nalezené v jámě jižně hrobu č. 60.	+
12.768	1935	Štěpny	Praha IV - Loretánské náměstí. Štěpny XVIII. a XVII. století byly naleze- ny v zárypu hrobu č. 63 a v jeho okolí.	+
12.769	13. IX. 1935	Štěpny	Praha IV - Loretánské náměstí. Štěpny nalezené v zárypu hrobu č. 65. Patří XI. století.	+
12.770	4. IX. 1935	Štěpny	Praha IV - Loretánské náměstí Štěpny XI. a XII. stol. nalezené v románs- kém terénu mezi hroby č. 65, 66 a 67.	+
12.771	9. IX. 1935	Háček, železná	Praha IV - Loretánské náměstí Hrob č. 66 - <sup>část</sup> popravený. Na hrad- ním terénu nalezena železná železná a bronzová záhrouka (háček), a to na pravé straně horní části želez.	+
12.772	13. IX. 1935	Štěpny	Praha IV - Loretánské náměstí. Štěpny XII. - XV. stol. nalezené v zárypu hrobu č. 66.	+
12.773	Bez udání	Černá železná ce	Praha IV - Loretánské náměstí. Hrob č. 73. Předmět slov. železnice stříbrem plátovaná ze silného bronzu.	+

Obr. 80: Praha - Hradčany, Loretánské náměstí 1934-1936. Př. č. 12767-773.

Fig. 80: Prague - Hradčany, Loretánské square 1934-1936. Acq. No. 12767-773.



Číslo	Datum	Předmět	naleziště	Průběh
12.774	1935	Štěpny	dráta byla nalezena na pravé straně prsou v línii ložka mezi žebry.	
12.774	1935	Štěpny	Praha IV - Loretánské náměstí. Štěpny XI., XII. a XIII. století nalezené v zárypu hrobu č. 78. Štěpny i v okolí zmíněného hrobu byly zjištěny podobné štěpny.	+
12.775	1935	Přeslen	Praha IV - Loretánské náměstí. Koucký přeslen nalezený v zárypu hrobu č. 77 u levého lokte kostry, 1 cm nad ním.	
12.776	1935	Štěpny	Praha IV - Loretánské náměstí. Štěpny nalezené v zárypu hrobu č. 80. Lze je zařadit do XII. - XIII. stol.	+
12.777	10. II. 1935	5 bronz. esov. žalušnic	Praha IV - Loretánské náměstí. Hrob č. 82 - dětská kostra na prkne. Žalušnice byly nalezeny u lebky kostry.	+
12.778	15. II. 1935	Štěpny	Praha IV - Loretánské náměstí. Štěpny nalezené v zárypu hrobu č. 81. 12.	
12.779	1935	Štěpny	Praha IV - Loretánské náměstí. Hrobovému zárypu hrobu č. 85 byly nalezeny štěpny a profilované okraje, které lze zařadit do XI. - XII. století.	+

Obr. 81: Praha - Hradčany, Loretánské náměstí 1934-1936. Př. č. 12774-779.

Fig. 81: Prague - Hradčany, Loretánské square 1934-1936. Acq. No. 12774-779.

Číslo	Datum	Předmět	Kontext	Poznámka
12.780 ✓	1935	Štěpny	Praha IV - Loretánské náměstí. V zárypu hrobu č. 87 byly nalezeny štěpny XI. stol. a nice štěpny okrajů a štěpny zdobené vodorovnými výhankami.	+
12.781 ✓	29. v. 1935	Z bronz. esov. záušnice	Praha IV - Loretánské náměstí. Z záušnice (jedna postřezaná) byly nalezeny mezi hroby 88 a 91.	+
12.782 ✓	Mudrsko	Z stříbrn. plet. záušnice č. i. 1100	Praha IV - Loretánské náměstí. Hrob č. 92 - kostra ženy bez rakve. Záušnice byly nalezeny: jedna na pravé straně prsou, druhá na levé straně lebky u ucha.	Mladší než mikuláš 18. století
12.783 ✓	1935	Štěpny	Praha IV - Loretánské náměstí. Štěpny XI. století nalezené v zárypu hrobu č. 98.	+
12.784 ✓	1935	Štěpny	Praha IV - Loretánské náměstí. Štěpny nalezeny byly v zárypu hrobu č. 100.	+
12.785 chytě	18. II. 1935	Želz. háček a šponka (oš), křem. obrábě	Praha IV - Loretánské náměstí. Želz. háček (žugle) a ošev na zapínání byly nalezeny na křemíkových obráběch kostry č. 101.	+
12.786 ✓	Mudrsko	Emvitá stříbrn. plátovaná záušnice	Praha IV - Loretánské náměstí. Hrob č. 102. Záušnice byla nalezena na lebce vzadu uprostřed. Dětský hrob obklopený kamennými a příkrytý opukovými deskami.	+

Obr. 82: Praha - Hradčany, Loretánské náměstí 1934-1936. Př. č. 12780-786.

Fig. 82: Prague - Hradčany, Loretánské square 1934-1936. Acq. No. 12780-786.

Číslo	Datum	Předmět	Naleziště	Poznámka
12.787 <i>skříp</i>	4. VI. 1935	Popelnice, kus dna nádob, spálené kosti	Praha IV - Loretánské náměstí. Žárový hrob č. 105. Popelnice byla nalezena jižně od kostry č. 107 na povrchu podle přídy 12 cm hluboko, dnem zakopaná v jílu, obložena břidlovcovými kamery. Příklad otisku dna v jílu 10 cm. Od strany západní a těsně kolem popelnice, ve které byly spálené lidské kostky na ploše 60 cm <sup>2</sup> . Na jižní straně na kamenném obložení byly skřípy a kus dna jiné nádoby volně ležící.	lidské kosti uhlíky +
12.788	8. VII. 1935	Skřípy.	Praha IV - Loretánské náměstí. Skřípy XIII. - XIV. stol. nalezené okolo hlavy v zárypu hrobu č. 106 - popravený vedle žárovního hrobu na severní straně.	+
12.789	25. IV. 1935	Klíčový váček, želez. háček, 7 stříbrných mince.	Praha IV - Loretánské náměstí. Hrob 107 - kostra popraveného muže. Klíčový váček byl nalezen u pravé holenní kosti. Zapíchal se železnou žehličkou (háčkem). K váčku bylo 7 stříbrných mincí Ferdinanda II. Na jedné je datum r. 1562.	+
● 12.790	1935	Skřípy	Praha IV - Loretánské náměstí. Skřípy nalezené v zárypu hrobu č. 108.	+
12.791	2. V. 1935	8 troj. sov. záušnic,	Praha IV - Loretánské náměstí. Hrob č. 109 - dětská kostka.	

Obr. 83: Praha - Hradčany, Loretánské náměstí 1934-1936. Př. č. 12787-791.

Fig. 83: Prague - Hradčany, Loretánské square 1934-1936. Acq. No. 12787-791.

Číslo	Datum	Předmět	Naleziště	Poznámky
		Kamen. gůáček, Kamínek z kř- stenu, čláu- ky prstí, část lebky, Kosti.	Záušnice byly nalezeny po obou stranách lebky, na její navlečení. Na pravé puce (prostřední prst) bronz- ový prsten s kamínkem a plastický mi- želírky; pod krkem na prsou kamen- ný gůáček.	Prsten s kamínkem někdy zji- stěn, jen kamínek.
12.792 ✓	1935	Štěpy	Praha IV - Loretánské náměstí Štěpy XI. století ze záopu hrobu č. 109.	+
12.793 ✓	1935	Štěpy	Praha IV - Loretánské náměstí. Štěpy byly nalezeny mezi kaplí sv. Matoušů a hrobem č. 118.	+
12.794 ✓	22. VIII. 1935	Štěpy	Praha IV - Loretánské náměstí. Štěpy XI. a XII. století byly nalezeny v záopu hrobu č. 119. Okraje silně profilované a štěpy s hustou vlni- cí.	+
12.795 ✓	14. VIII. 1935	2 bronz. sov. záuš- nice, dolní čelist, 2 obrat- le.	Praha IV - Loretánské náměstí. Hrob č. 125. Záušnice byly naleze- ny: jedna na levé straně dolní čelisti, druhá nalezena přilepená na obratli pod epistropheem.	+
12.796 ✓	VIII. 1935	Část dva, štěpy.	Praha IV - Loretánské náměstí Štěp-dva, štěpy XIII. stol. nalezené v záopu hrobu č. 129.	+

Obr. 84: Praha - Hradčany, Loretánské náměstí 1934-1936. Př. č. 12792-796.

Fig. 84: Prague - Hradčany, Loretánské square 1934-1936. Acq. No. 12792-796.

Číslo	Datum	Předmět	Naleziště	Poznámka
12.797	Hradčany	Bronz. kov. záušnice	Praha IV - Loretánské náměstí. Hrob č. 131 - kostra úplně porušena, na místě zůstala jen lebka, na lebce jedna malá záušnice. Lidové kosti porušena na západ od lebky a s lebkou nesouvisí.	+
12.798	1935	Štěpny	Praha IV - Loretánské náměstí. Štěpny ze žánynů hrobů č. 132 u kamennu, č. 157 a u hrobu č. 131.	+
12.799	13. IX. 1935	2 stříbrem plátované záušnice	Praha IV - Loretánské náměstí. Hrob č. 134 - kostra ženy v rakvi, obložena kamennými. Záušnice byly nalezeny u pánevní kosti po obou stranách rozdrcevané lebky. Jem silné, stříbrem plátované.	+
12.800	Hradčany	2 stříbrem plátované záušnice.	Praha IV - Loretánské náměstí. Hrob č. 135 - kostra ženy v rakvi. Záušnice byly nalezeny po obou stranách lebky.	+
12.801	Hradčany	2 kov. bronz. záušnice	Praha IV - Loretánské náměstí. Hrob č. 138 - kostra ženy v rakvi bez dna. Po obou stranách rozdrcevané lebky byly nalezeny 2 kov. bronz. záušnice.	+
12.802	Hradčany	Přeslen	Praha IV - Loretánské náměstí. Přeslen byl nalezen nad kosterou	+

Obr. 85: Praha - Hradčany, Loretánské náměstí 1934-1936. Př. č. 12797-802.

Fig. 85: Prague - Hradčany, Loretánské square 1934-1936. Acq. No. 12797-802.

Číslo	Datum	Předmět	Provenience	Popis
12.803	27. I. 1935	Štěpny	č. 138 ve výš. 3 cm nad hrn. je hlívkový, soudkovitý, bez ozdoby.	
12.804	1935	2. evr. bronz. záušnice	Praha IV - Loretánské náměstí. Štěpny ze 16. (17?) stol. ze smetliště jámy, kterou byl prokopán kamenný kanálek nad hrobem č. 141. 1 nádobka celá.	
12.805	1935	Bronz. proty- nek bez ka- mínku	Praha IV - Loretánské náměstí. V zářezu hrobu č. 148, ta to pod cestou ze XIV. stol., byl nalezen bronzový protynek bez kamínku.	+
12.806	1935	Štěpny	Praha IV - Loretánské náměstí. Štěpny XI. stol. nalezené v zářezu hrobu č. 19.	+
12.807	6. XI. 1935	Štěpny, štěpny skla	Praha IV - Loretánské náměstí. Jáma se spálenou opukou a pískovcem na jihovýchod od hrobu č. 50 ve vzdálenosti 490 cm, od hrobu č. 52 na západ ve vzdálenosti 480 cm. Štěpny.	+
12.808	1935	Štěpny	Praha IV - Loretánské náměstí. Štěpny a profil. okraje byly naleze-	+

Obr. 86: Praha - Hradčany, Loretánské náměstí 1934-1936. Př. č. 12803-808.

Fig. 86: Prague - Hradčany, Loretánské square 1934-1936. Acq. No. 12803-808.

Číslo	Datum	Předmět	naleziště	Provenience
			ny v hrobě č. 56. Lze je zařadit do XII. století.	
● 12.809 ✓	13. IX. 1935	Štěpny, želez. míč.	Praha IV - Loretaňské náměstí. Štěpny nalezené v zárypu hrobu č. 67. jsou charakteristické pro XII. stol. Železný míč.	+
12.810 ✓	8. V. 1935	Štěpny	Praha IV - Loretaňské náměstí. Štěpny ze metičte 16. stol. <sup>ležící</sup> v zárypu hrobu č. 60.	
● 12.811 -	1935	Štěpny	Praha IV - Loretaňské náměstí. Štěpny nalezené v zárypech hrobu č. 114 a 206. (Byly neopatrnosti porušené.)	
12.812 ✓	III. 1935	Štěpny	Praha IV - Loretaňské náměstí. Štěpny nalezené v zárypech hrobu číslo 168 - 123.	+
12.813 ✓	1935	Položka záušnice	Praha IV - Loretaňské náměstí. Položka sov. záušnice byla nalezena uad kostrom na v zárypu hrobu č. 15 N. Vychází pravděpodobně z dětského hrobu, který byl hrobu č. 157 překopán.	+
12.814 ✓	1935	Štěpnek	Praha IV - Loretaňské náměstí. V zárypu hrobu č. 155 - kostka mýdla v rakvi - byl nalezen malý štěpnek asi XI. - XII. stol.	+

Obr. 87: Praha - Hradčany, Loretaňské náměstí 1934-1936. Př. č. 12809-814.

Fig. 87: Prague - Hradčany, Loretaňské square 1934-1936. Acq. No. 12809-814.

Číslo	Datum	Předmět	lokalita	Signatura
12.815	5. VIII. 1935	Stříbrný plát záušnice na obratli	Praha IV - Loretánské náměstí. Pod hrobem č. 156 byla nalezena na obratli přilepená bronz., stříbrnem plátovaná esovitá záušnice.	+
12.816	VII. 1935	Střípy, žlty. hřebík	Praha IV - Loretánské náměstí. Střípy XI. století nalezené v zářpu hrobu č. 156. Žlutý hřebík.	+
12.817	VIII. 1935	Střípy	Praha IV - Loretánské náměstí. Střípy nalezené v okolí hrobu č. 156, jimi z XI., XIII. a XVI. stol.	+
12.818	15. VIII. 1935	Střípy	Praha IV - Loretánské náměstí. Střípy nalezeny byly v zářpu hrobu č. 158. jsou zdobené vlnicí a otisky hře- bene. Profilované okraje lze zařadit do XI. - XII. stol.	+
12.819	16. IX. 1935	Denár Vlasti- slava II., 3 střípy	Praha IV - Loretánské náměstí. Hrob č. 160 - muže v dřevěné rakvi. Denár byl nalezen v pravé ruce mrtvého. (ve V krabičce byly přilože- ny také 3 střípy).	+
12.820	15. VIII. 1935	Střípy.	Praha IV - Loretánské náměstí. Střípy zdobené vlnicí, otisky hřebe- ne a profilované okraje nádob byly nalezeny v zářpu hrobu č. 160. Lze je zařadit do XI. století.	+

Obr. 88: Praha - Hradčany, Loretánské náměstí 1934-1936. Př. č. 12815-820.

Fig. 88: Prague - Hradčany, Loretánské square 1934-1936. Acq. No. 12815-820.



Číslo	Datum	Předmět	Naleziště	Populace
12.821	14. VI. 1935	Gláček s očkem (žemle), jiný kulovitý kříd- moč.	Praha IV - Loretánské náměstí. Hrob č. 162. Gláček s očkem (žemle) byly nalezeny na 6. obralli od lebky. Na sternu jsou stopy po mě- děnci. Na 17. a 19. obralli také stopy po měděnci, ale předměty nebyly nale- zeny žádné.	+
12.822	VI. 1935	Uhlíky	Praha IV - Loretánské náměstí. Uhlíky z jámy u prokopaného kaudé- ku nad hrobem č. 163	+
12.823	1935	Štěpy	Praha IV - Loretánské náměstí. Štěpy z hrobu č. 164	+
12.824	15. VIII. 1935	Štěpy	Praha IV - Loretánské náměstí. Štěpy z jámy okolo hrobů č. 164, 166, 167 a 168.	+
12.825	28. VI. 1935	Denár Vratislava II.	Praha IV - Loretánské náměstí. Hrob č. 169 - kosa muž v rakvi. Denár byl nalezen v pravé ruce, jejíž prsty ležely na pánevní kosti.	+
12.826	13. VI. 1935	Štěpy, zlomek mušle.	Praha IV - Loretánské náměstí. Štěpy byly nalezeny v zárypu hrobu č. 171 - skřevná kost ležící na le- vému boku v rakvi - a jsou z XI. stol. Dno nádoby s plastickou značkou kříže, jejíž ramena přesahují kruh. Štěpy zdobené vlnitě. Okraje vyhlazené, vlně profilované. Štěpy tuhové z velkého	+

Obr. 89: Praha - Hradčany, Loretánské náměstí 1934-1936. Př. č. 12821-826.  
Fig. 89: Prague - Hradčany, Loretánské square 1934-1936. Acq. No. 12821-826.

Číslo	Datum	Předmět	Provenience	Poznámka
12.827 ✓	21. IX. 1935	Štěpny, škvára, oblásek	Praha IV - Loretánské náměstí Štěpny byly nalezeny v zářpu hrobu č. 174 - kostra popraveného dospělého muže bez rakve. Hrob patří asi 15.-16. stol. Štěpny patří XI. stol.	+
● 12.828	1935	Štěpny	Praha IV - Loretánské náměstí. Štěpny byly nalezeny v zářpu hrobu č. 175 (staré číslo, nové registrováno).	+
● 12.829	6. VIII. 1935	Štěpny	Praha IV - Loretánské náměstí. Štěpny nalezené u hrobu č. 188 a pod hroby č. 178, 179, 166. Kosta s uhlíky a popelem u zvířecí koby, pod kosta vidou žán kus zvířecí kostky.	+
● 12.830 ✓	6. VIII. 1935	2 kamenné koule	Praha IV - Loretánské náměstí. Kamenné koule byly nalezeny v zářpu u hrobu č. 188.	+
● 12.831 ✓	1935 24. VI.	Esovitá žáušnice, plochý bronz. prstýnek bez kamínka, článek prstu	Praha IV - Loretánské náměstí. Hrob č. 192 - kosta ženy v rakvi bez duar. Žáušnice byla nalezena v okolí ucha na levé straně lebky. Na pravé ruce nalezen bronzový prstýnek konec nemá spojený, patrně měl kamínek. Prstýnek je zaoblen spíchný.	+

Obr. 90: Praha - Hradčany, Loretánské náměstí 1934-1936. Př. č. 12827-831.

Fig. 90: Prague - Hradčany, Loretánské square 1934-1936. Acq. No. 12827-831.

Číslo	Datum	Předmět	Malezijské	Popis úkta
12.832	16. VIII. 1935	Štěp	Praha IV - Loretánské náměstí. Štěp nalezený v zárypu hrobu č. 193. Podobá se popelnicí v žárovém hrobě č. 105.	+
12.833	29. VIII. 1935	Štěpy, špálivé Lobčiky.	Praha IV - Loretánské náměstí. Štěpy nalezené v zárypu hrobu č. 194 nad kostrou č. 194 a pod kostrou č. 193. Mezi tím štěpy pražského typu z pozrušného prehist. žárového hrobu. Celkem 8 štěpů.	+
12.834	21. V. 1935	Mince, bronz. prstý- nek, kostě- ný kroužek, jehla, střížek, želez. plíšek	Praha IV - Loretánské náměstí. Mince, bronz. prstýnek s přes sebe přeláznými konci, bronz. jehla s obdel. otvorem, kostěný kroužek hladký, skleně- ný kroužek ve 2 zlomech, želez. plíšek byly nalezeny v materiálu nad ka- menou pískovcovou deskou hrobu č. 196.	+
12.835	1935	Velká zov. záušnice, polovina malé záušnice	Praha IV - Loretánské náměstí. Záušnice a polovina záušnice byly nale- zeny v zárypu hrobu č. 201 a pocházejí ze staršího prokopaného hrobu. Jsou ar. z XII. století.	+
12.836	1935	Malá stříbr- ná záušnice	Praha IV - Loretánské náměstí. Hrob č. 204 - dětský. Záušnice byla nalezena u ucha na pravé straně lebky.	+

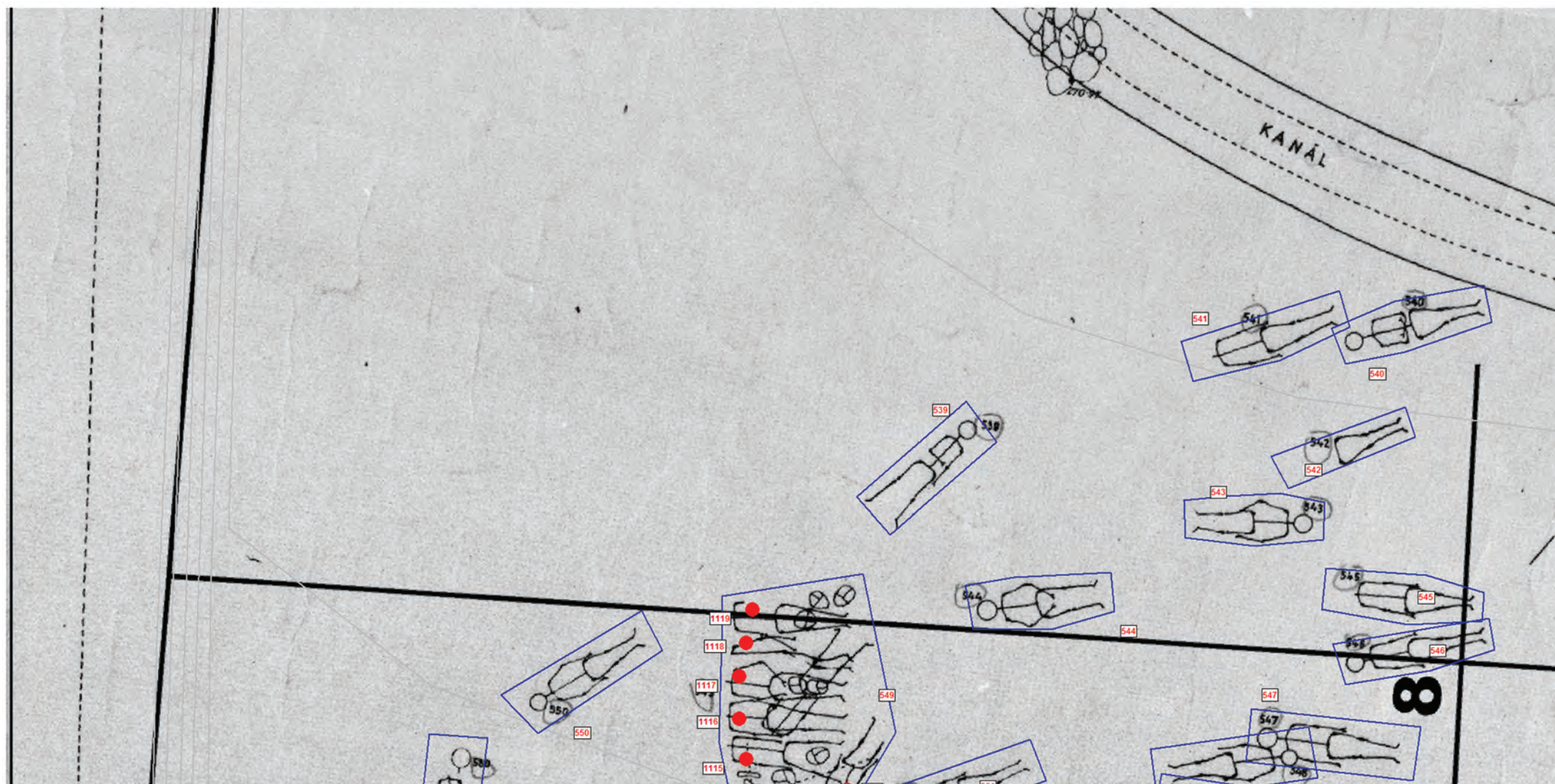
Obr. 91: Praha - Hradčany, Loretánské náměstí 1934-1936. Př. č. 12832-836.  
Fig. 91: Prague - Hradčany, Loretánské square 1934-1936. Acq. No. 12832-836.

Číslo	Data	Předmět	Naleziště	Popis
● 12.837 ✓	26. VII. 1935	Štěpny	Praha IV - Loretánské náměstí. Štěpny ze západní strany jázoviště a kostrou č. 205.	+
● 12.838 ✓	29. I. 1935	Štěpny	Praha IV - Loretánské náměstí. Štěpny ze smetištní jámy 80x50cm se štěpny XIII. a snad i XV. stol. nad kostrou č. 206. Smetištní jáma byla ve stejné výši jako i porok hrobu č. 192. Z jámy byla sepena celá nádobka. Štěpny luhované, profilova- né okraje, lze je zařadit do XIII. stol.	+
12.839	1935	Štěpny	Praha IV - Loretánské náměstí Štěpny ze západu hrobu č. 206 - kostra ženy v rakvi, obložené opuk. kameny.	+ +čeluit
12.840	25. VI. 1935	8 stříbrných ess. záušnic č. i. 1131	Praha IV - Loretánské náměstí Hrob č. 209 - kostra mladšího děvče. Záušnice byly nalezeny u stěhy rozdrsené lebky kostry.	uloženo ve vitrině st. Hradč. +
12.841	22. VII. 1935	10 bronz. ess. záušnic	Praha IV - Loretánské náměstí. Hrob č. 212 - kostra dítěte. Na lebce bylo nalezeno 10 bronz. záušnic, po 5 na každé straně lebky. 8 záušnic je ze nitného drátu. 2 záušnice - po jedné z každé strany - jsou z drátu tenkého.	

Obr. 92: Praha - Hradčany, Loretánské náměstí 1934-1936. Př. č. 12837-841.

Fig. 92: Prague - Hradčany, Loretánské square 1934-1936. Acq. No. 12837-841.

PLÁN 12



0 2 m



Castrum Pragense 11/I příloha  
Praha – Hradčany, Loretánské náměstí 1934–1936  
Revidovaný plán výzkumu – sektor 10