

Číslo	Datum	Předmět	Naleziště	Průběh
12.842	26. VIII. 1935	Štěpny	Praha IV - Loretaňské náměstí. Štěpny byly nalezeny u kostny č. 216 - popravený.	+
12.843	26. VIII. 1935	Štěpny	Praha IV - Loretaňské náměstí. Štěpny nalezené pod kostrou č. 216.	+
● 12.844	1935	Štěpny	Praha IV - Loretaňské náměstí. Štěpny nalezené mezi hrobem č. 216 a náhrobním kamenem č. 151 l. [kostarčí ústo) opadno ze starého líčbu.]	+
● 12.845	VII. 1935	Štěpny	Praha IV - Loretaňské náměstí. Štěpny nalezené nad hrobem č. 224 a v okolí kamenného kavalčku.	+
12.846		Zbytek želez. nože.	Praha IV - Loretaňské náměstí. Zbytek želez. nože nalezený v rakvi u levého boku kostry č. 227.	+
12.847		3 velké bronz. osov. záušnice	Praha IV - Loretaňské náměstí. Záušnice byly nalezeny v zášne hrobu č. 229 - kostra žemý v rakvi bez dna. Lze je zařadit do XII. - XIII. stol.	+
● 12.848	17. VI. 1935	Prsten, 4 články prstní	Praha IV - Loretaňské náměstí. Hrob 231 - dětská kostra. Bronzo- vý prsten byl nalezen na pravé pravé ruce kostry.	+

Obr. 93: Praha - Hradčany, Loretaňské náměstí 1934-1936. Př. č. 12842-848.
Fig. 93: Prague - Hradčany, Loretaňské square 1934-1936. Acq. No. 12842-848.

Číslo	Datum	Předmět	Naleziště	Opis
12.849	4. IX. 1935	Štěpny	Praha IV - Loretauské náměstí. Štěpny nalezené v zárypu hrobu č. 233, těsně nad kostrou č. 233.	+
12.850	19. VIII. 1935	7 kov., stříbr. zlatov. zaušnice	Praha IV - Loretauské náměstí. Hrob 237 - dělný. Po obou stranách lebky ^{bylo} nalezeno 7 stříbrných plátovaných zlatovců 14 na straně pravé, 3 tenké zlatovce na straně levé. Pravá strana lebky byla proskopána již dříve a proto se zdá, že jedna tenká zlatovce chybí. 3 zlatovce jsou stříbrným plátované.	4 kování zlatovce 6 zlatovců, 3 tenké a 3 stříbrné. + 6 zlatovců
12.851	20. VIII. 1935	Štěpny	Praha IV - Loretauské náměstí. Štěpny a profilované okraje, zdobené vlnicemi a říháními, byly nalezeny v zárypu hrobu č. 237. Lze je zařadit do začátku XII. stol.	+
12.852	18. VI. 1935	2 bronz. zaušničky, 6 zlatovců Hřbo	Praha IV - Loretauské náměstí. Hrob č. 238 - dělná kostra úplně rozsáta. U kostry bylo nalezeno 8 zlatovců, z toho 2 malé zlatovce z tenkého bronz. drátu, jedna byla nalezena na pravém žebru, 4 pod klíční kostí, další zlatovce na pravé části horní čelisti. Jedna zlatovčička je rozlomená. Pocházejí patrně z XII. stol.	4 kování byly jen 2 malé zlatovčičky (vzr. přibližně 2. stol.), 6 zlatovců chybí. + 2 zlatovce, 1 ledy
12.853	16. IX. 1935	8 zlatovců, 52 korálky	Praha IV - Loretauské náměstí. Hrob č. 241 - kostra dítěte bez	korálky 1100000 7. 5. 1935

Obr. 94: Praha - Hradčany, Loretauské náměstí 1934-1936. Př. č. 12849-853.

Fig. 94: Prague - Hradčany, Loretauské square 1934-1936. Acq. No. 12849-853.

Číslo	Datum	Předmět	naleziště	Poznámka
			<p>rakve. V základu kosti v Maloušě. Mkostky byly nalezeny po obou stranách lebky 8 zá- ušnic a na krku korále. Po leví straně byly záušnice navlečený na sebe. Vlečte se 2 esov. zářivky byla nahově, na ní visely menší zá- ušnice. Po pravé straně lebky byly rovněž 4 záušnice navlečené na sebe, nahově velká s 2 zářivky, na ní 2 menší. Prty je vidět poškozená a poplámaná. Korále byly roz- házeny kolem krku, na žebrech, na klíčiví kosti, po obou stranách krku. Spisov navlečení nebylo proto možno zjistit. korále jsou skleněné, jantarové, barevné.</p>	
12.854	16. IX. 1935	2 střepy	<p>Praha IV - Loreta'uské náměstí. Střepy byly nalezeny v hrobovém zámpnu hrobu č. 241. Patří XI. stol. a jsou zdobeny hustou sliví a pí- sem rýh.</p>	+
12.855	16. IX. 1935	Malá záuš- nice	<p>Praha IV - Loreta'uské náměstí. Hrob č. 242 - kostra nedospělé osoby, jejíž lebka byla obrácena obličejem k severu. Zaušnice byla přiléhala k horní části dolní čelisti.</p>	+
12.856		Želez. hřebek	<p>Praha IV - Loreta'uské náměstí. Hrob č. 245 - kostra bez rakve. Želez. hřebek byl nalezen na hrudním koši po leví straně.</p>	+

Obr. 95: Praha - Hradčany, Loreta'anské náměstí 1934-1936. Př. č. 12854-856.

Fig. 95: Prague - Hradčany, Loreta'anské square 1934-1936. Acq. No. 12854-856.

Číslo	Datum	Předmět	Naleziště	Objevitel
12.857	18. II. 1935	Přsten, 6 článků prstů	Praha IV - Loretánské náměstí. Hrob č. 249 - kostra ženy v rakvi. Přsten byl nalezen na levé ruce na předpolední prstě. Má vyhlazenou a rozšířenou plošku zdobenou rytým ornamentem. Pochází z XIII.-XIV. stol.	+
12.858	27. II. 1935	Štěp	Praha IV - Loretánské náměstí. Hrob 250 - kostra ženy. Pod lebku kostny byl nalezen štěp.	+
12.859		Želez. hřebík	Praha IV - Loretánské náměstí. Železný hřebík byl nalezen v osov- ní pánevní kosti v hrobě č. 251.	+
12.860	17. IX. 1935	2 střepy	Praha IV - Loretánské náměstí. 2 střepy bez ozdoby byly sebrány v zárypu hrobu č. 252. Patří XI.-XII. stol.	+
12.861	4. VII. 1935	Bronz. přsten, želez. hřebík, kosti prstů	Praha IV - Loretánské náměstí. Hrob č. 253 - popravená kostra ženy. K kostny nalezen na pravé ruce na prostřední prstě přsten z tenkého drátu, na jednom místě rozepaný do plošky, na níž je rytá ozdoba. Železný hřebík XIII. stol. (konc). K pravé nohy byl v zárypu nalezen železný hřebík.	+
12.862		Bronz. soš. žánšnice	Praha IV - Loretánské náměstí. Hrob č. 254 - kostra v rakvi bez dna. K kostny byla na pravém	+

Obr. 96: Praha - Hradčany, Loretánské náměstí 1934-1936. Př. č. 12857-862.

Fig. 96: Prague - Hradčany, Loretánské square 1934-1936. Acq. No. 12857-862.

Číslo	Datum	Předmět	kaluziře	Průběh.
12.863	11. 1935	Želuz. kulovitý předmět	spálená nalezna esovita záušnice, stříbrem plátovaná, malá. Praha IV - Loretauské náměstí. Kulovitý želuz. předmět byl nalezen pod hrobem pod kostrou č. 257 v navdžce.	+
12.864	19. VII. 1935	Střípy	Praha IV - Loretauské náměstí. Střípy ze zárypu hrobu č. 258.	+
12.865		Sklovitý kulovitý předmět	Praha IV - Loretauské náměstí. Hrob č. 260.	+
12.866		2 přísteny	Praha IV - Loretauské náměstí. Hroby č. 260, 261 - kostry popraveného muže a ženy. V zárypu hrobů byly nad kostrami nalezeny 2 přísteny.	Bez bližšího údaje.
12.867	3. VII. 1935	Želuzný předmět	Praha IV - Loretauské náměstí. Hrob č. 263 - kostra bez rakve. Želuzný předmět (kruhovitá, silná železná destička) byl nalezen na pravé klíční kosti kostry.	Předmět z nepodání. +
12.868	V. 1935	4 velké esov. záušnice, 2 oválné záušnice, 2 prstěny, články prstí	Praha IV - Loretauské náměstí. Hrob č. 264 - kostra dřevěte. U kostry bylo nalezeno 6 záušnic. Pravá strana: 2 velké esov. záušnice, dole pod záušnicemi blíž k rameni byla záušnice oválná, když navlečená	+

Obr. 97: Praha - Hradčany, Loretauské náměstí 1934-1936. Př. č. 12863-868.
Fig. 97: Prague - Hradčany, Loretauské square 1934-1936. Acq. No. 12863-868.

Číslo	Datum	Předmět	Naleziště	Předmět
			<p>← dvěma prvním, ale více volně dole. Na levé straně byly záušnice uspořádané stejně. Na pravé ruce na prostředníku měla kostra prsten by kamínek, skoci nepojemní, roste- mjní, byl na nich patrně kamínek. Na levé ruce na prostředníku nale- zen podobný prsten s kamínkem.</p>	
12.869		6 velkých sov. záušnic	<p>Praha IV - Loretánské náměstí. Hrob č. 265 - kostra by rakve. Záuš- nice byly nalezeny u kostry, z níž zbyla jen lebka, hrční obratle, ká- men za lebku a 6 velkých bronz. záušnic.</p>	+
12.870	17. II. 1935	Želez. míč	<p>Praha IV - Loretánské náměstí. Železný míč byl nalezen v zámku hrobu č. 265. Pochází patrně z ještě staršího hrobu.</p>	+
12.871	1935	Sov. záuš- nice	<p>Praha IV - Loretánské náměstí. Hrob č. 267 - kostra ženy. Záušnice byla nalezena mezi kostmi rožmač- kané lebky.</p>	+
12.872	1935	Bronz. prsten	<p>Praha IV - Loretánské náměstí. Mezi hroby 268 a 269 byl nalezen měščí, nezdobný prsten a to blíž k hrobu č. 268 na kraji zámku hrobu. Prsten je nepojovaný, ani románský. Snad zde byl prokopán hrob starší.</p>	

Obr. 98: Praha - Hradčany, Loretánské náměstí 1934-1936. Př. č. 12869-872.

Fig. 98: Prague - Hradčany, Loretánské square 1934-1936. Acq. No. 12869-872.

Číslo	Datum	Předmět	Naleziště	Popis
12.873	III. 1935	Strož Kopie	Praha IV - Loretauské náměstí. U hrobu č. 208. Ošití (opíčka) kopie bylo nalezeno v navažce pod dnešním krovem a nad terénním hřbitovem ve výšce 15 cm.	Ošití kopie č. i. 1159 vystaveno v arkádách (V. mířová) +
12.874	17. VI. 1935	Stříbrná mince, bronz. kování	Praha IV - Loretauské náměstí. Mince stříbrná, asi 12. stol., byla nalezena spolu s bronzovým kováním mezi hroby 268 a 260.	
12.875	1935	2 stříbrné plátov. záušnice	Praha IV - Loretauské náměstí. Hrob č. 271 - kofra ženy s dítětem. Záušnice byly nalezeny po obou stranách lebky. Patří snad VI. století.	
12.876	1935	4 velké bronz. ess. záušnice.	Praha IV - Loretauské náměstí. Hrob č. 272 - kofra ženy v rekvi. Na levé a pravé straně lebky kostky byly nalezeny celkem 4 velké bronz. ess. záušnice. Závit zdoben 4 žebříky. druhý konec rozepán a prosvětlen. Patří zeji asi ze XIII. - XIV. stol.	+
12.877	1935	Střípy	Praha IV - Loretauské náměstí. Střípy byly nalezeny mezi kostmi na hrobu ve vzdálenosti 40 cm na severozápad od lebky č. 276.	+
12.878	5. IX. 1935	Střípy	Praha IV - Loretauské náměstí. Střípy ze žánpu hrobové jámy č. 279, nasbírané na povrchu lebky. Patří XII. stol. Jeden stříp zdoben širokou, podélnou výhou.	

Obr. 99: Praha - Hradčany, Loretauské náměstí 1934-1936. Př. č. 12873-878.

Fig. 99: Prague - Hradčany, Loretauské square 1934-1936. Acq. No. 12873-878.

Číslo	Datum	Předmět	naleziště	Průběh
12.879	6. III. 1935	Bronz. prsten	Praha IV - Loretánské náměstí. Hrob č. 249 281 - kostka mladého mu- že v rakvi. Prsten byl nalezen na pravém prostředku. Je hranatý, s kulatou rozšířenou ploškou, na níž jsou jakkoli značky. Pochází asi ze 14. stol.	+
12.880	1935	2 bronzové em. záušnice	Praha IV - Loretánské náměstí. Hrob č. 284 - kostka ženy. Na lebce měla po obou stranách po jedné záušnici. Byly protříbřené. Kámen nalezen XII. - XIII. stol.	
12.881	20. IV. 1935	Bronz. míška, bronz. talířek	Praha IV - Loretánské náměstí. Hrob 286. Po leví straně kostky u 3. kratšího obratle byla nalezena bronzová polokulovitá míšička a po pravé stra- ně opacně v téže výši je bronzový talířek.	+
12.882	23. IV. 1935	Zbytky koše- ného ráčku, bronz. knoflík, měď. míšky, měď. peníz, měď. kulička, 3 želez. hřebíky	Praha IV - Loretánské náměstí. Hrob č. 294 - popravený muž. Na pravé pánvi byl nalezen křivý ráček, ve kterém byl bronzový knoflík, želez. míšky, měďný peníz, měď. kulička a 3 železné hřebíky.	+
12.883	11.-15. II. 1935	3 mince, 2 špendlíky, náhrstek, bronz. plíšky, bronz. dráček	Praha IV - Loretánské náměstí. Při prokopávání hrobu XII. stol. do hloubky, v okolí hrobu č. 294 a 295 byly nalezeny 2 stříbrné mince, 1 z jiného kov (ne 2 zlataček) poděrná,	

Obr. 100: Praha - Hradčany, Loretánské náměstí 1934-1936. Př. č. 12879-883.

Fig. 100: Prague - Hradčany, Loretánské square 1934-1936. Acq. No. 12879-883.

Číslo	Datum	Předmět	Katalogizace	Poznámka
12.884	5. IX. 1935	10 bronz. esov. záušnice, 4 kosti	2 špendalíky, náhrdek, 6 bronzových přelísků, bronz. drátek a hruška bron- zování. Praha IV - Loretánské náměstí. 1. místnost Mayerova domu. Hrob č. 296. dětský hrob. Po obou stranách lebky bylo nalezeno 10 bronz., esov., malých záušnic z prostředně silného drátu. 6 záuš- nic bylo na pravé straně spánku a pod brkem, 2 navlečtiny, 4 záušnice na tylu lebky. 4 kosti s měďinkou.	
12.885	17. IX. 1935	Střípy	Praha IV - Loretánské náměstí. Střípy nalezené v zářpu hrobu č. 297 a jeho okolí. Pocházejí z XII., XIII. a XV. stol. Červený stěp pochází z XV. stol.	+
12.886	14. IX. 1935	Článek prstů, patinovaný	Praha IV - Loretánské náměstí. Článek prstů se zelenou patinou byl nalezen v zářpu kostry č. 299, který pochází z hrobu na staršího, který prokopal hrob č. 299.	
12.887	15. VIII. 1935	Střípy	Praha IV - Loretánské náměstí. Střípy nalezené v zářpu hrobu č. 146.	+
12.888	15. VIII. 1935	Střípy	Praha IV - Loretánské náměstí. Střípy nalezené v zářpu hrobu č. 148.	+

Obr. 101: Praha - Hradčany, Loretánské náměstí 1934-1936. Př. č. 12884-888.

Fig. 101: Prague - Hradčany, Loretánské square 1934-1936. Acq. No. 12884-888.

Číslo	Datum	Předmět	naleziště	Průběh
● 12.889	20. IX. 1935	Štěpny, dřvo z rak- ve.	Praha IV - Loretánské náměstí. Štěpny v zářnpu hrobu č. 301 - kostra mladšího muže v severovýchod. rohu 1. místnosti Mayerova domu - nalezené těsně na kotelce a koutky dřeva z rakve Kotly č. 301.	+
● 12.890	1935	Štěpny	Praha IV - Loretánské náměstí. Štěpny byly nalezeny v zářnpu hrobu č. 302. Jsou mezi nimi ště- py sukované a obyčejné, také okraje nádob, které na vnější straně při okraji mají zdobu vlnovky. Lze je zařadit do XII. stol.	+
● 12.891	5. IX. 1935	Štěpny	Praha IV - Loretánské náměstí. Štěpny z 1. místnosti u severní přílehlé k vyhl. základu kaple v. Matouš. Spodní cista na hřbitově. Cista nad kotlami č. 304 směrem jižním.	+
12.892	14. IX. 1935	Štěpny	Praha IV - Loretánské náměstí. Štěpny XII. stol. nalezené v zářnpu hrobu č. 304.	+
● 12.893	14. IX. 1935	Štěpny, uhlíky	Praha IV - Loretánské náměstí. Štěpny nalezené při rozboru ohniště, které bylo 5 cm hluboko pod povrchem cesty na hřbitově v 1. místnosti Mayerova domu 15 cm nad kotlami č. 303, 304 a 283.	+

Obr. 102: Praha - Hradčany, Loretánské náměstí 1934-1936. Př. č. 12889-893.

Fig. 102: Prague - Hradčany, Loretánské square 1934-1936. Acq. No. 12889-893.

Číslo	Datum	Předmět	Naleziště	Příloha
12.894	19. IX. 1935	Střípy, škvára, želez. hřebík	Praha IV - Loretánské náměstí. Střípy XII. stol. nalezené v zářezu hrobu č. 312. Jsou mezi ními profíl. okraje nádob, škvára, želez. hřebík.	+
12.895	17. X. 1935	Stříbr. míse, střep.	Praha IV - Loretánské náměstí. Hrob č. 319 - lebka dospělé osoby, nalezená pod základy Mayerova domu v 1. místnosti. Práček byl u samostatné lebky. Patrně s ní souvisí. Měly u- činěn obec. dělníkem. U lebky byl také střípek, který lze zařadit do XII. stol.	
12.896	1935	Bronz. esov. žalůžnice	Praha IV - Loretánské náměstí. Bronz. esovitá žalůžnice, rozvinutá a zprohýbaná. Žalůž zachovalá. Hrob č. 320 (podle přívěšku).	Lebka nalezená v hrobě u lebky nebyla zachována převážně.
12.897	18. IX. 1935	Kus bronzu, kost	Praha IV - Loretánské náměstí. Kus bronz a nalezená kost byly nalezeny v 2. místnosti Mayerova domu na schodišti v popelovité vrstvě mezi lebkami hrobů č. 320 a 322, na západ u přiční zdi.	
12.898	24. 9. 1935	Kus dna, silný střep.	Praha IV - Loretánské náměstí. Kus dna XI. století nalezený v zářezu hrobu č. 330. Umělec nalezl silný střep robitný na kruhu.	Kus dna XI. století nalezený v zářezu hrobu č. 330.

Obr. 103: Praha - Hradčany, Loretánské náměstí 1934-1936. Př. č. 12894-898.

Fig. 103: Prague - Hradčany, Loretánské square 1934-1936. Acq. No. 12894-898.

Číslo	Datum	Předmět	Naleziště	Poznámka
12.899	24. IX. 1935	3 střepy	Praha IV - Loretánské náměstí. Střepy nalezené v zámku hrobu ^{e. 331} XI.-XII. století, bez ozdoby. Jeden střep má pás rýh a jednoduchou vlnovku.	+
12.900	11. IX. 1935	7 bronz. kov. záušnice	Praha IV - Loretánské náměstí. Hrob e. 333 - kostra dítěte bez rakve. Záušnice byly nalezeny po obou stranách lebky. Pravá strana: 3 záušnice navlečené na sebe, první byla velká záušnice ze silného drátu, na ni pak záušnice z tenkého drátu. Levá strana: 4 záušnice uloženy vedle sebe, první nejvíce, 2 ze silného drátu, čtvrtá ze slabšího drátu a o něco menší. Pochází asi z XIII. stol.	
12.901	4. X. 1935	Evrop. záušnice	Praha IV - Loretánské náměstí. Hrob e. 342 - kostra ženy se zkrivenou páteří v rakvi bez dna. Záušnice z bronz. drátu, středem předlovců byla nalezena na týlu lebky. Lze ji zařadit do XI. stol. H. místnost Mayerova domu.	
12.902	7. X. 1935	Evrop. záušnice	Praha IV - Loretánské náměstí. Hrob e. 356 - rozrušená kostra dospělé osoby. U lebky byly nalezeny 2 velké bronzové evropské záušnice, protřiběné, dobře zachované. Patří asi XIII.-XIV. stol.	
12.903	1935	Evropské bronz. záušnice	Praha IV - Loretánské náměstí. Hrob e. 351 - kostra ženy. Kostra byla přemístěna původně zdi Mayerova domu, setměna na vchod od jižní části H.	+

Obr. 104: Praha - Hradčany, Loretánské náměstí 1934-1936. Př. č. 12899-903.

Fig. 104: Prague - Hradčany, Loretánské square 1934-1936. Acq. No. 12899-903.

Číslo	Datum	Předmět	Naleziště	Přístup
			místnosti. V levé straně lebky - lebka byla zakusím odstraněna, vybrána kupa mím základu, zůstala na místě bronzová záušnice prostřední velikosti. Patří do XII. - XIII. stol.	
12.904	4. x. 1935	Štěpny	Praha IV - Loretánské náměstí. Štěpny 12. stol. ze zápisu hrobu č. 354.	+
12.905	24. ix. 1935	2 bronz. esp. záušnice, sklen. kroužek ze zlomáček	Praha IV - Loretánské náměstí. Hrob 357 - porušený dětský hrob - vzhledně od 4. místnosti Mayerova domu. Lebka rozštípnutá a rozházená. Záušnice byly rozházeny mezi žebra a více ležely ve volné zemi. jsou prostřední velikosti z tenkého drátu, patří XI. - XII. stol. Zde byl nalezen také skleněný kroužek.	+
12.906	13. ix. 1935	Černý obrázek	Praha IV - Loretánské náměstí. Hrob č. 351 - kosa prokopána míčů z dí 4. vzhled. místnosti. Na levé straně dolní části břicha byl nalezen černý vejčitý obrázek.	+
12.907	8. x. 1935	Stříbrná esence záušnice	Praha IV - Loretánské náměstí. Hrob č. 373 - dětská kosa obložena kamennými. Záušnice byla nalezena v zápisu hrobu č. 373. Ležela u lebky, avšak zvláště, takže z lebky ani nepatří. Lže ji zařadit do XI. stol.	+

Obr. 105: Praha - Hradčany, Loretánské náměstí 1934-1936. Př. č. 12904-907.

Fig. 105: Prague - Hradčany, Loretánské square 1934-1936. Acq. No. 12904-907.

Číslo	Datum	Předmět	nález: místo	Průběh
12.908	26. III. 1935	Střep	Praha IV - Loretánské náměstí. Střep zdobený ulnicí byl nalezen pod hřibem pršete na samém okraji obložení hrobu č. 378.	+
12.909	7. VI. 1935	2 malé bronz. záušnice	Praha IV - Loretánské náměstí. Hrob č. 382. 2 malé záušnice, přičemž se silného bronzového drátu byly nalezeny na levé straně lebky. Na pravé straně záušnice nejsou, neboť byly odsouzeny společně s pravou stranou lebky, přičemž i na levé straně lebky byla přikopána. Lze je zařadit do XI. stol.	+
12.910	1. X. 1935	2 ess. bronz. záušnice	Praha IV - Loretánské náměstí. Záušnic hrobu č. 386 5 cm nad kostí byly nalezeny 2 záušnice vzdálené od sebe 30 cm.	
12.911	27. X. 1935	5 bronz. ess. záušnic, kosti lebcevní	Praha IV - Loretánské náměstí. Záušnice byly nalezeny u dětské rozdrvené lebky kostí, volně ležící mezi hroby č. 386 a 387. Tyto hroby jsou blízko vedle sebe a dětská lebka se záušnicemi je u severozápadního konce rakve kostí č. 386. Časově náležejí asi do X. - XI. stol.	+
12.912	1. X. 1935	Bronzový prsten, čelůstky potní	Praha IV - Loretánské náměstí. Hrob č. 390. Prsten z tenkého bronzového drátu byl nalezen na prstě:	+

Obr. 106: Praha - Hradčany, Loretánské náměstí 1934-1936. Př. č. 12908-912.

Fig. 106: Prague - Hradčany, Loretánské square 1934-1936. Acq. No. 12908-912.

Číslo	Datum	Předmět	naleziště	Průběh
12.913	11. x. 1935	Bronzový prsten	náhrn krstě pravé ruky kostky. Praha IV - Loretánské náměstí. Hrob č. 399. Bronz. prsten má roztepe- né oba konce (kamínek chybí). Byl na- lezen u spadku. Dostal se tam nej- pravděpodobněji s hrobovým zářivcem.	+
12.914	7. x. 1935	Ložní	Praha IV - Loretánské náměstí. Lůžka byla nalezena naházená u kostky č. 356, která měla zářivice.	+
12.915	11. x. 1935	Bronzová přeska	Praha IV - Loretánské náměstí Hrob č. 425. Bronzová kulatá přeska byla nalezena na pravé stehenní kosti.	+
12.916	11. x. 1935	Korálky, 3 dětské zoubky V Korálky č. i. 1199	Praha IV - Loretánské náměstí. Hrob č. 437 - dětská kostka. 2 malé podlouhlé, 2 větší hnědé podlouhlé a 21 skleněný korálek čtveřkory. Byly nale- zeny u dětské kostky rozházené kolem krku a pod líbkem. 3 dětské zuby.	Korálky ulokány ve vitríně st. Nadeš + +3 zuby
12.917	14. x. 1935	3 bronzové sov. zářivice	Praha IV - Loretánské náměstí. Hrob č. 428 - dětská ložka, protopávaná dělničky. Po levé straně lebky byly nalezeny 3 zářivice. Pravá strana byla již dříve protopávaná jiným hrobem a zářivice se ztratily. Zářivice byly na lebce za sebou, patrně byly na sebe navlečeny. 2 větší jsou prohnuté, jen nejmenší zachovala tvar.	+

Pokračování zápisů viz v 2. knize!

Obr. 107: Praha - Hradčany, Loretánské náměstí 1934-1936. Př. č. 12913-917.

Fig. 107: Prague - Hradčany, Loretánské square 1934-1936. Acq. No. 12913-917.

Číslo	Datum	Předmět	Naleziště	Poznámka
12.918	3. x. 1935	Bronz. prsten, šláňky proti	Praha IV - Loretánské náměstí. Hrob č. 449 - kostra dospělé ženy, na prostředníku levé ruky byl nalezen prsten z tenkého bronzového drátu. Má přelozžené konce, jeden konec je ulomený.	+
12.919		Bronzová přezka	Praha IV - Loretánské náměstí. Hrob č. 461 - dětská kostra. Bronzová přezka tvořená 3 plochými kroužky sestavěnými do trojúhelníka a spojenými čtyřmi kroužkem středovým. V jednom kroužku jazýček.	+ <i>by přezka sada s naušnicí</i>
12.920	3. x. 1935	Dlouhý želez. kroužek, 2 hrčbíky, 4 štěpy	Praha IV - Loretánské náměstí. Hrob č. 463. Na pravé pánevní kosti kostry byl nalezen poškozovaný želez. kroužek. 2 zbytky želez. hrčbí- ků ležely na u pravé stehenní kosti mezi nohama. Patně náleží do hrobo- vého zárypu. 4 štěpy byly nalezeny v hrobovému zárypu. Ležely na levé straně hrudního koše na žebrech.	+
12.921	4. x. 1935	2 železné předměty	Praha IV - Loretánské náměstí. Hrob č. 464. 2 železné předměty byly nalezeny u pravé stehenní kosti, uvnitř, 20 cm výš kolenní.	+

Obr. 108: Praha - Hradčany, Loretánské náměstí 1934-1936. Př. č. 12918-921.

Fig. 108: Prague - Hradčany, Loretánské square 1934-1936. Acq. No. 12918-921.

Číslo	Datum	Předmět	naleziště	Poznámka
12.922 ✓	12. XI. 1935	Hlítky, ze obrátek	Praha IV - Loretánské náměstí. Hrob č. 473 - Kostka v rakvi z vydlá- baného kmenu. Hlítky pravě jsou ná- padně černé, zdá se, že rakev byla opálena aneb že kmen byl dubový.	+
12.923 ✓	15. XI. 1935	Štěpy	Praha IV - Loretánské náměstí. Štěpy byly nalezeny v zárypu hrobu č. 473. Lze je zařadit do XI. - XII. stol.	+
12.924 ✓	14. X. 1935	Polovina spomy	Praha IV - Loretánské náměstí. Hrob č. 474. Polovina bronzové spo- my byla nalezena na prsou na místku; patina na žebrech. Pochází asi z XV. - XVI. stol.	+
12.925 ✓	26. IX. 1935	Miskovitá nádobka	Praha IV - Loretánské náměstí. Hrob č. 504. Miskovitá nádobka (po- hlicka) byla nalezena u pravého rame- ne obrácená dnem nahoru. Ležela těsně u kostyžkosti. Je z šedovně přisáté hlíny a podle tvaru a techniky patří do pozdního XIII. stol.	+
12.926 ✓	17. X. 1935	Bronzový kružík	Praha IV - Loretánské náměstí. Hrob č. 501. Bronzový kružík byl nak-	+

Obr. 109: Praha - Hradčany, Loretánské náměstí 1934-1936. Př. č. 12922-926.

Fig. 109: Prague - Hradčany, Loretánské square 1934-1936. Acq. No. 12922-926.

Číslo	Datum	Předmět	Naleziště	Poznámka
			zev na levé straně pánevní kosti.	
12.927/	12. x. 1935	Bronzová záponka, 2 strale.	Praha IV - Loreta'nské náměstí. Hrob č. 543 - kostra popraveného mužě. Záponka z kuckého bronzového drátu byla nalezena u kostry popraveného mužě. Obratel je přetážený širočinnou a pati- novitě od záponky (žengle), která je roz- padlá.	+
12.928/	4. XI. 1935	Střípy	Praha IV - Loreta'nské náměstí. Střípy byly nalezeny v zárypnu hrobu č. 546 přímo nad kostrou. Pocházejí z XV. a XVI. stol. a jsou již polevané barvy černé a červené.	+
12.929/	13. XI. 1935	Střípy, mušle, želez. hřebíky	Praha IV - Loreta'nské náměstí. Mušle, střípy a želez. hřebíky byly nalezeny kolem hrobu č. 550 - kostra popraveného. Střípy XV. - XVI. stol. byly nalezeny také v hrobovém zárypnu hrobu č. 550.	
12.930/	25. x. 1935	Kus podkr- ny	Praha IV - Loreta'nské náměstí. V zárypnu hrobu č. 552 - kostra mladší- ho popraveného mužě - byl nalezen kus podkory u levé kyčle.	+

Obr. 110: Praha - Hradčany, Loreta'nské náměstí 1934-1936. Př. č. 12927-930.

Fig. 110: Prague - Hradčany, Loreta'nské square 1934-1936. Acq. No. 12927-930.

Číslo	Datum	Předmět	Naleziště	Poznámka
12.931 ✓	18. x. 1935	Bronz. prsten ve 4 zlomečích	Praha IV - Loretánské náměstí. Hrob č. 528 - dětská kostra v rakvi. Na pravé ruce kostny byl nalezen bronzový prsten (ve 4 zlomečích) z úzkého plíšku. Na povrchu je zdoben 2 ryhlami.	+
12.932 ✓	XI. 1935	Štěpy	Praha IV - Loretánské náměstí. V západní hrobu č. 556 byly nalezeny tenkostěnné, červené a černé štěpy. Byly rozházeny na povrchu hrobu rozházené, nebyly však v rakvi, jen po levé její straně těsně u stěny, kterou protokopával hrob č. 557. Lze je datovati do XIV. - XV. stol. Patří-li tyto štěpy do západní hrobu č. 556, nelze tvrditi, možná, že při kopání hrobu č. 557 se tam dostaly s hlínou.	+
12.933 ✓	4. XI. 1935	Přeska, štěpy	Praha IV - Loretánské náměstí. Hrob č. 557 - kostra popraveného muže. Přeska, bronzová byla nalezena na levé straně posledního obrátle. Je zdobena renesančním ornamentem. Má na sobě zbytky látky. Štěpy z červené a černé nádoby byly nalezeny přímo na pravém lokti kostny. Lze je datovati do XV. - XVI. stol.	+

Obr. 111: Praha - Hradčany, Loretánské náměstí 1934-1936. Př. č. 12931-933.

Fig. 111: Prague - Hradčany, Loretánské square 1934-1936. Acq. No. 12931-933.

Číslo	Datum	Předmět	Naleziště	Poznámka
12.934	4. XI. 1935	Štěpny, uhlíky	Praha IV - Lorelánské náměstí. Štěpny XV. - XVII. stol. nalezené přímo vzá- rpně hrobu č. 557. Byly na kostře Arthura zdoben hustou slivkou, patří XI. stol.	+
12.935	5. XI. 1935	7 esov. záušnice	Praha IV - Lorelánské náměstí. Hrob č. 558 - kostra mladého děvče. Na pravé straně lebky byly nalezeny 4 bronz. esov. záušnice, vesměs z tenkého drátu: 1 větší, 3 menší. Po levé straně lebky jsou 3 záušnice navlečené na sebe: 2 větší nahore, menší dole. Záušnice lze patrně zařadit do XII. - XIII. stol.	+
12.936	5. 17. X. 1935	Velká esov. záušnice	Praha IV - Lorelánské náměstí. Velká bronz. esov. záušnice nalezená v zářpu hrobu č. 560. Je z tenkého drátu a roztážená. Lze ji datovat do 12. - 13. stol.	+
12.937	14. X. 1935	Velká esov. záušnice	Praha IV - Lorelánské náměstí. Velká esov. záušnice ze silného bron- zového drátu nalezená ve vzdálenosti 4 m & od kostry č. 560 k severo- západu. Esov. závit má 3 plastická žebra. Druhý přiléhající konec je	

Obr. 112: Praha - Hradčany, Lorelánské náměstí 1934-1936. Př. č. 12934-937.
 Fig. 112: Prague - Hradčany, Lorelánské square 1934-1936. Acq. No. 12934-937.

Číslo	Datum	Předmět	Naleziště	Poznámky
			rozřezán, zabnut v kličku zdobenou žebry. Část závitů patrně ulomena. Závitnice byla nalezena v zářezu terénu hřbitova, t. j. na terénu, ve kterém jsou hroby. Lze ji datovati do XIII. - XIV. stol.	
12.938	12. x. 1935	Obratel stáleho	Praha IV - Loretánské náměstí. Hrob č. 565 - kostra popraveného muže, jehož lebka s utátným krkem a přesekнутým obratlem byla položena na pravou pánevní kost.	+
12.939	1935	Obratel popraveného	Praha IV - Loretánské náměstí. Hrob č. 549 - šachta se 7 popravenými. U ní nalezen usekнутý obratel.	+
12.940	12. XI. 1935	Želez. hřebík, záponka	Praha IV - Loretánské náměstí. Hrob č. 566 - kostra stáleho. Želez. hřebík a bronzová záponka se zbytkem kůže (?) nalezené na s. obratli zdola.	+
12.941	12. XI. 1935	Střepy	Praha IV - Loretánské náměstí. Střepy nalezené v zářezu hrobu č. 566. Náleží XI. stol., ale jsou zde také střepy (nožka) hrobožky	+

Obr. 113: Praha - Hradčany, Loretánské náměstí 1934-1936. Př. č. 12938-941.

Fig. 113: Prague - Hradčany, Loretánské square 1934-1936. Acq. No. 12938-941.

Číslo	Datum	Předmět	Naleziště	Průběh
			ze XVI. stol.	
12.942 ✓	12. XI. 1935	Štěr, kousek cihly, zlomky prejpu	Praha IV - Loretaňské náměstí. Na jih od kostky č. 566 byl nalezen štěr velké nádoby z XIII.-XIV. stol., zlomky prejpu a kus cihly.	+
12.943 ✓	11. XI. 1935	Štěpy	Praha IV - Loretaňské náměstí. Štěpy nalezené pod povrchem terénu XVI. stol. vedle na jih hrobu č. 566.	+
12.944 ✓	25. X. 1935	2 želez. hřebíky	Praha IV - Loretaňské náměstí. Hrob č. 562 - kostra popraveného muže. 2 želez. hřebíky byly nalezeny po levé straně prsou, pod klíční kostí.	+
12.945 ✓	15. XI. 1935	Štěpy	Praha IV - Loretaňské náměstí. Štěpy nalezené po levé straně kostky č. 570 v černém románském terénu, silném 10 cm, který ležel na podlaze terénu. Jeden štěr okraje a štěr zdobený vlnkou patří XI. století.	+
12.946 ✓	13. XI. 1935	Štěpy	Praha IV - Loretaňské náměstí. Štěpy nalezené v zárypu hrobu č. 571. Jsou to okraje nádob na břevě zdobené výřpy. Pocházejí z XI.-XIII. století.	+

Obr. 114: Praha - Hradčany, Loretaňské náměstí 1934-1936. Př. č. 12942-946.

Fig. 114: Prague - Hradčany, Loretaňské square 1934-1936. Acq. No. 12942-946.

Číslo	Datum	Předmět	Naleziště	Poznámka
12.947 ✓	13. vi. 1935	Štěpny	Praha IV - Loretánské náměstí. Štěpny ze zárodku hrobu č. 568 - dětská kostra v rakvi obložena kameny. Štěpny pocházejí z pozdních XII. stol. Dzdoeba: několikanásobná široká a hluboká rýha.	+
12.948 ✓	13. xi. 1935	Štěpny	Praha IV - Loretánské náměstí. Štěpny pocházejí ze zárodku hrobu č. 572. jsou z XII. stol.	+
12.949 ✓	30. x. 1935	8 esov. záušnice, kosti lebky	Praha IV - Loretánské náměstí. Hrob 574 - dětský. Po obou stra- nách lebky bylo nalezeno 8 bronz- ových esovíhých záušnic, s každé strany 4 záušnice. Čtyři záušnice byly navlečeny na sebe. Práv je tenký, velikost záušnic je střední. Les je zařaditi do XII. století.	+
12.950 ✓	26. xi. 1935	hrábek, špendlíky, plíšky, kulatý knof- líček	Praha IV - Loretánské náměstí. Kovové předměty - hrábek, bronzové špendlíky, plíšky, kulatý knoflíček, drátek s očkem, bronz. tyčinka s očkem a obdélníkovým otvorem na rozšířeném konci, zdobená - byly nalezeny v okolí hrobu č. 580.	+

Obr. 115: Praha - Hradčany, Loretaňské náměstí 1934-1936. Př. č. 12947-950.

Fig. 115: Prague - Hradčany, Loretaňské square 1934-1936. Acq. No. 12947-950.

Číslo	Datum	Předmět	Naleziště	Poznámka
12.951	14.7. 1936	Želez. hřebík, trubička	Praha IV - Loretaňské náměstí. Hrob č. 581 - kostra popraveného mu- že. Hřebík byl nalezen na pravé stra- ně hrudního koše kostry, kousek bronzo- vé trubičky na pravé straně posledního obratle.	+ Fe, stříbr,
12.952	9.11. 1936	2 žalušni- ce.	Praha IV - Loretaňské náměstí. Hrob č. 588 - kostra ženy. Žalušnice byly nalezeny po obou stranách lebky živého kostry ve vzdálenosti od kostel- ní. Matouš měřeno severním.	+
12.953	Kvaderny	2 žalušnice	Praha IV - Loretaňské náměstí. Hrob č. 469. 2 žalušnice, jedna silně deformovaná ze silného bronzového drátu, druhá menší ze slabšího drátu, smáčknu- lá. (Bez bližšího určení).	+
12.954	13.11. 1935	Obratel státého	Praha IV - Loretaňské náměstí. Hrob č. 567 - kostra popraveného muže. Obratel státého.	+
● 12.955	15.7. 1936	Část obratle státého, lebka	Praha IV - Loretaňské náměstí. Hrob č. 603 - hrob popraveného muže. Lebka a obratel státého.	Lebka del- ní s obrat- lem státého g. h. č. 42 (h. č. 12.23) do výjevu. musea na Hradce- mestě + obratel

Obr. 116: Praha - Hradčany, Loretaňské náměstí 1934-1936. Př. č. 12951-955.
Fig. 116: Prague - Hradčany, Loretaňské square 1934-1936. Acq. No. 12951-955.

Číslo	Datum	Předmět	Naleziště	Poznámka
12.956 ✓	24. VI. 1935	háprostek, část stříbrné mince.	Praha IV - Loretauské náměstí. háprostek a zlomek stříbrné mince nalezené spolu se stříbrnou a brokátovou látkou ve smetišti Mayerova domu.	háprostek
12.957 ✓	VI. 1935	šlyšky broká- tové látky	Praha IV - Loretauské náměstí. šlyšky brokátové látky nalezené v odpadkové jámě 4. místnosti Mayerova domu.	+
12.958 ✓	5. IX. 1935	stříbrná mince	Praha IV - Loretauské náměstí. 3. místnost Mayerova domu, u příčím severní zdi. Peníze byl nalezen na povrchu černé navážky pod navážkou žlutou. (Černá navážka - terča hřbitva.)	+
12.959 ✓	6. IX. 1935	stříbrná mince	Praha IV - Loretauské náměstí. Stříbrný penízek nalezený v Mayerově domě ve žluté navážce v 3. místnosti.	+
12.959 ⁶⁰ ✓	20. IX. 1935	stříbrná mince, zlomek mince, černý knoflíček.	Praha IV - Loretauské náměstí. 3. místnost Mayerova domu v jižní příčím stěně. Penízek nalezený v navážce na kově č. 315, přímo na leso.	<p>3 mince č. 12.959, 12.958 a 12.960 byl v knoflíček černý knoflíček je pářánek n. č. 12.960.</p>
12.960 ^A ✓	19. IX. 1935	Mince stříbr.	Praha IV - Loretauské náměstí.	+

Obr. 117: Praha - Hradčany, Loretauské náměstí 1934-1936. Př. č. 12956-961.

Fig. 117: Prague - Hradčany, Loretauské square 1934-1936. Acq. No. 12956-961.

Číslo	Datum	Předmět	Naleziště	Poznámka
			Mince Ferdinanda II. nalezená v místnostech velkých sklepů Mayerova domu ve sklepním zájmu.	
12.962	20. IX. 1935	2 stříbrné mince	Praha IV - Loretánské náměstí. 2 stříbrné peníze nalezené v zájmu místnosti Mayerova domu dvou velkých sklepů.	+
12.963	24. IX. 1935	Stříbrná mince	Praha IV - Loretánské náměstí. Stříbrná mince nalezená v zájmu sklepů místnosti těsně u klenby kostela, jižní sklepní stěna.	+
12.964	24. IX. - 1. 10. 1935	6 str. mince, 1 poškoz. str. mince, 3 mince měděné, část prstenu, prázdné nebronzové předměty	Praha IV - Loretánské náměstí. Mosaz. kroužek ve 2 glancích, čtverhran. přerka, rozvin. sov. záušnice, bronz. tyčinka, nedovřený kroužek, část bronz. závěsn. protokulovitý perforovaný plech, kroužek, bronz. sponka, želez. křehle, bronzovina, mosaz. plech překládaný, 10 jiných bronz. předmětů, 6 str. mince, 1 str. mince poškoz. 3 mince měděné, náušnice, stonček prstenu, bronz. křížek. Všechny tyto předměty byly nalezeny v zájmu v materiálu velkého sklepu Mayerova domu.	+

Obr. 118: Praha - Hradčany, Loretánské náměstí 1934-1936. Př. č. 12962-964.
 Fig. 118: Prague - Hradčany, Loretánské square 1934-1936. Acq. No. 12962-964.

Číslo	Datum	Předmět	Naleziště	Poznámka
12.965 ✓	17. IX. 1935	Stříbrné mince	Praha IV - Loretauské náměstí. Mince byla nalezena v zářezu 1. sklepu Mayerova domu, 1. místnost.	+
12.966 ✓	19. IX. 1935	Stříbrná mince	Praha IV - Loretauské náměstí. Mince byla nalezena v navážce příkopu pod dlažbou dnešní ulice k Loretě, ve východ. části Mayerova domu.	+
12.967 ✓	III. 1934	Stříbrný želez. hřebík	Praha IV - Loretauské náměstí. Stříbrný z vrchního románského terénu nad hrobovou deskou z červeného pískovce nad zdí stavěnou na hřebíku	
12.968 ✓	I. 1934	Stříbrný	Praha IV - Loretauské náměstí. Stříbrný z románského terénu nad kotlou s peněžkou.	
12.969 ✓	14. IX. 1935	Uhlíky	Praha IV - Loretauské náměstí. Uhlíky z ohniště, které bylo těm pod povrchem cesty v 1. místnosti Mayerova domu.	+

Obr. 119: Praha - Hradčany, Loretauské náměstí 1934-1936. Př. č. 12965-969.

Fig. 119: Prague - Hradčany, Loretauské square 1934-1936. Acq. No. 12965-969.

Číslo	Datum	Předmět	naleziště	Způsob
12.970 ✓	16. IX. 1935	Štěpny, 2. mušle	Praha IV - Loretánské náměstí. Cesta Štěpny na hřbitově, 1. místnost Mayerova domu. Štěpny nalezené pod povrchem cesty na hřbitově.	+
12.971 ✓	16. IX. 1935	Štěpny	Praha IV - Loretánské náměstí. 1. místnost Mayerova domu, cesta před stavbou paláce. Štěpny pod dlažbou a nad cestou na hřbitově.	
12.972 ✓	27. IX. 1935	Štěpny	Praha IV - Loretánské náměstí. Štěpny nalezené v podlouhlé šachtě vyhloubené v podléhu terénu. Šachta se táhne od západu v 3. místnosti k východu ve 4. místnosti a dále na východ. Kosa č. 329 je ve 4. místnosti.	+
12.973 ✓	10. IX. 1935	Štěpny	Praha IV - Loretánské náměstí. Štěpny nalezené na povrchu terénu hřbitova v 3. místnosti Mayerova domu (viz plánek!)	
12.974 ✓	26. IX. 1935	Štěpny	Praha IV - Loretánské náměstí. Štěpny 16. stol. v žlutém materiálu ve 4. místnosti Mayerova domu	

Obr. 120: Praha - Hradčany, Loretánské náměstí 1934-1936. Př. č. 12970-974.

Fig. 120: Prague - Hradčany, Loretánské square 1934-1936. Acq. No. 12970-974.

Číslo	Datum	Předmět	katalogizace	Poznámka
			Sěsně přímo nad cestou hřbitova.	
12.975 ✓	1935	Štěpny, železná, nůž, želez. předmět, paroh.	Praha IV - Loretaňské náměstí. Mayerův dům, H. místu ost. Štěpny a různé předměty nalezené ve smetištní jámě ve H. místu osti.	+
12.976 ✓	II. 1934	Stříbrná mince	Praha IV - Loretaňské náměstí. Stříbr. mince nalezená v renesančním terénu v západní části kaple sv. Matouše, těmž nad terénní románskými.	+
12.977/	1934	Polovina ko- stěného kroužku	Praha IV - Loretaňské náměstí. Polovina kostěného kroužku byla nale- zena v renesančním terénu uvnitř kaple sv. Matouše, vjch. část.	+
12.978 ✓	III. 1934	Štěpny	Praha IV - Loretaňské náměstí. Štěpny z románského terénu ze zá- padní části kostela.	+
12.979 ✓	II. 1934	Štěpny želez. hřebek	Praha IV - Loretaňské náměstí. Štěpny z románského terénu mezi kostřami u východní části kaple sv. Matouše.	+

Obr. 121: Praha - Hradčany, Loretaňské náměstí 1934-1936. Př. č. 12975-979.

Fig. 121: Prague - Hradčany, Loretaňské square 1934-1936. Acq. No. 12975-979.

Číslo	Datum	Předmět	Naleziště	Poznámka
12.980 ✓	IV. 1934	Štěpny	Praha IV - Loretauské náměstí. Štěpny z rodušského terénu na poslední žilce kolem mnohou popravené kostny, jižní část kaple.	+
12.981 ✓	III. 1934	Štěpny	Praha IV - Loretauské náměstí. Štěpny ze severovýchodní části kaple nalezené mezi hroby.	
12.982 ✓	III. 1934	Štěpny	Štěpny nalezené na dlažbě plíce v západní části kaple sv. Malouše. Praha IV - Loretauské náměstí.	+
12.983 ✓	IV. 1934	2 stříbrná mince, 1 měděná mince	Praha IV - Loretauské náměstí. 2 stříbrné mince byly nalezeny pod cihlovou podlahou pokoje "a" domu "U zlaté koule".	Opavice Předm. 112 č. 13.410 +
12.984 ✓	IV. 1934	Stříbrná mince	Praha IV - Loretauské náměstí. Mince "a" domu "U zlaté koule." Mince byla nalezena pod cihlovou podlahou a v návěšce pod ní, v terénu hnědé kompaktní návěšky označené mnou jako renesanční.	+
12.985 ✓	IV. 1934	Stříbrná mince	Praha IV - Loretauské náměstí. Mince byla nalezena na dlažbě	+

Obr. 122: Praha - Hradčany, Loretauské náměstí 1934-1936. Př. č. 12980-985.
 Fig. 122: Prague - Hradčany, Loretauské square 1934-1936. Acq. No. 12980-985.

Číslo	Datum	Předmět	Naleziště	Poznámka
12.986 ✓	IV. 1934	Štěpny	ulice jihovýchodně konce domu „K zlaté kouli“. Del. 1697. Praha IV - Loretánské náměstí. Štěpny z románského terénu pod renesancí navážkou a podlahou místnosti „a“ domu „K zlaté kouli“.	+
12.987 ✓	III. 1935	Písten s nápisem	Praha IV - Loretánské náměstí. Písten s nápisem nalezený při odstra- ňování navážky u cesty s řízkem západně portálu Lorety. Kouce volně, přes sebe přeložené.	+
12.988 ✓	X.-XI. 1935	kulička, korálek, sloučky skla, bronz. předměty, zbytky čeluky, jize' předměty, želez. hřebky, kus kamenné koule.	Praha IV - Loretánské náměstí. kulička, korálek, 3 skleněné sloučky, 2 bronz. předměty, plasticky zdobené, 7 zbytků čeluky, sloučky neochů, zbytky čeluky, 2 špen- dličky, 2 kůstky. Všechny tyto před- měty byly nalezeny v záhybech 16. století před Loretou.	1/2 korálky + (šle, kout, slou- čky)
12.989 ✓	26. VI. 1935	3 štěpny	Praha IV - Loretánské náměstí. Štěpny byly nalezeny na rostkém terénu pod kositou hřebku zvířete pod kamennou na popelovité vrstvě na jihu.	+

Obr. 123: Praha – Hradčany, Loretánské náměstí 1934–1936. Př. č. 12986–989.

Fig. 123: Prague – Hradčany, Loretánské square 1934–1936. Acq. No. 12986–989.

Číslo	Datum	Předmět	Naleziště	Průběh
12.990 ✓	24. VIII. 1935	Štěpy	Praha IV - Loretánské náměstí Štěpy nalezené kolem kostky zvířecího hřbetu.	+
12.991 ✓	26. VIII. 1935	Štěp	Praha IV - Loretánské náměstí. Štěp nalezený na kamenech pod hřbetem kostky zvířete.	+
12.992 ✓	24. VIII. 1935	Štěpy	Praha IV - Loretánské náměstí. Štěpy nalezené kolem beraních hlav.	+
12.993 ✓	6. VIII. 1935	Štěpy	Praha IV - Loretánské náměstí. Štěpy dřevěné nalezené pod podlahou stáby s abridou u vjezd. konce.	+
12.994 ✓	29. IV. 1935	Uhlíky, štěpy	Praha IV - Loretánské náměstí. Štěpy z ohniště, uhlíky. Žárový hrob.	+
12.995 ✓	28. VIII. 1935	Štěpy spál. opuka.	Praha IV - Loretánské náměstí. Štěpy nalezené mezi kamennými u severovýchodního rohu žároviště.	+
12.996 ✓	28. VIII. 1935	Štěpy	Praha IV - Loretánské náměstí. Červené štěpy nalezené na povrchu mazaříce u severní strany žároviště.	+

Obr. 124: Praha - Hradčany, Loretánské náměstí 1934-1936. Př. č. 12990-996.

Fig. 124: Prague - Hradčany, Loretánské square 1934-1936. Acq. No. 12990-996.

Číslo	Datum	Předmět	Localizace	Popis
-			sešně u prkna.	
12.997 ✓	30. VIII. 1935	Štěpny, spálený kámen	Praha IV - Loretauské náměstí. Štěpny nalezené pod vrstvou spá- mazanice spálené na zárovišti v hloub- ce 15 cm břídlové navažky proní- chané spálenými kameny.	+
12.998 ✓	16. IX. 1935	Štěpny, kury škváry	Praha IV - Loretauské náměstí. Štěpny z jámy u zárovišti a 5 kusů škváry. Uhlíky.	
12.999 ✓	8. VIII. 1935	Štěpny, škvára	Praha IV - Loretauské náměstí. Štěpny a škvára nalezené pod spá- lenou vrstvou spáleniště obloženeho opukovými kameny.	
13.000 ✓	28. VIII. 1935	Štěpny, pře- slen, uhlíky, spál. opuka	Praha IV - Loretauské náměstí. Štěpny, přeslen, uhlíky a spálené kury opuky nalezené na vrstvě pope- lu, uhlíků. Roztroušeny po celé ohništi.	
13.001 ✓	VII. 1935	Štěpny	Praha IV - Loretauské náměstí. Štěpny nalezené u protokopaného kanál- ku, sešně pod ním.	

Obr. 125: Praha – Hradčany, Loretauské náměstí 1934–1936. Př. č. 12997–13001.

Fig. 125: Prague – Hradčany, Loretauské square 1934–1936. Acq. No. 12997–13001.

Číslo	Datum	Předmět	Naleziště	Popis
13.002 ✓	5. VIII. 1935	Štěpny	Praha IV - Loretaňské náměstí. Štěpny nalezené na západní straně Mayerova domu v současném terénu a u základů kostela v hloubce 65 cm u druhého pohřbu č. (vedle popraveného).	v čísle 13002 nenašel
13.003 ✓	13. XI. 1935	Štěpny, zlomky cihly, příjmu.	Praha IV - Loretaňské náměstí. Štěpny, kousky cihly a příjmu z jíšní jámy, když byl dřevěný sloup obložný kamenný. Štěpny byly nalezeny v zářpu jámy.	+
13.004 ✓	IV. 1934	Stříbr. mince	Praha IV - Loretaňské náměstí. Mince byly nalezeny v renesančním terénu pod dlažbou místnosti "A" domu "U zlaté koule" a ve sklepní místnosti sehož domu.	(3 celo' mince, + 3 zlomky + 5 mince)
13.005 ✓	II. 1935	Pamětní medaile, 3 mince, 3 knoflíky, náboj, zlomek kosti.	Praha IV - Loretaňské náměstí. Pamětní medaile, 3 mince, 3 knoflíky, kulka, zlomek kosti, jiný předmět. Všechny tyto předměty byly nalezeny porůznu ve vrahnicích navážkách po zbourání po zbourání domu a kaple sv. Kateriny.	

Obr. 126: Praha - Hradčany, Loretaňské náměstí 1934-1936. Př. č. 13002-005.

Fig. 126: Prague - Hradčany, Loretaňské square 1934-1936. Acq. No. 13002-005.

Číslo	Datum	Předmět	Naleziště	Popis
13.006	IV. 1934	3 bronzové, 1 hliněný předmět	Praha IV - Loretauské náměstí. Předměty (3 bronzové a 1 hliněný) byly nalezeny dělníky v kornících na vážkách nad v. Maloučím	+
13.007	IV. 1934	2 kuflíky, želez. hřebík, špendlík	Praha IV - Loretauské náměstí. 2 bronz. kuflíky a želez. hřebík, bronz. špendlík a plíšek byly nalezeny v re- nesančním terénu pod podlahou "b" místnosti domu "K glaté kouli"	+
13.008	IV. 1935	10 mincí, prstýnek bez kamínku	Praha IV - Loretauské náměstí. 10 mincí (z toho 3 stříbrné) a nedovře- ný prstýnek bez kamínku byly porůznu nalezeny rozdílnými dělníky.	
13.009	17. IV. 1935	Štěpny	Praha IV - Loretauské náměstí. Štěpny nalezené v malé podlahy stavby s absidou.	
13.010	13. IX. 1935	Kecely pr- sten ve 2 zloucích	Praha IV - Loretauské náměstí: Prsten z popraveného hrobu nalezený v zájmu hrobu č. , nad lebku. Část ho chýtl.	
13.011	17. IX. 1935	Zlomek želez- nice, špendlík	Praha IV - Loretauské náměstí. Zlomek železnice, vpravený	+

Obr. 127: Praha - Hradčany, Loretauské náměstí 1934-1936. Př. č. 13006-011.

Fig. 127: Prague - Hradčany, Loretauské square 1934-1936. Acq. No. 13006-011.

Číslo	Datum	Předmět	Naleziště	Poznámka
			a kupa ohnuty, bez závitů, nalezeny v zámpu hrobu č. u příčné žilky desky.	v číslo hrobu neudáno.
13. 072	24. VI. 1935	Křepky skla, želez. hřebíky, střešky	Praha IV - Loretaňské náměstí. Smetiště v Mayerově domě u pískoves- vého kamene od severní strany. Křepky iridizovaného skla, želez. hřebí- ky, střešky.	
13. 073	1935	Bronz. kroužek, zlomky kosti	Praha IV - Loretaňské náměstí. Samotná náves - zbytek poškozené kostky - byla nalezena v jihovýchod. části hřbitova. Na původě ležel bronzový kroužek.	+
13. 074	neudáno	Obralle	Praha IV - Loretaňské náměstí. Lebka popraveného nalezená v místnosti "a" v domě "U zlaté koule".	V nálezu byly jen obralle. + 2, 12
13. 075	1935	Usazenina z letky	Praha IV - Loretaňské náměstí Zmýdlovací usazenina v letce hrobu č. 189 s otisky mozku. Podobná usazenina z letky jiného hrobu (číslo hrobu nejspíše).	

Obr. 128: Praha - Hradčany, Loretaňské náměstí 1934-1936. Př. č. 13012-015.

Fig. 128: Prague - Hradčany, Loretaňské square 1934-1936. Acq. No. 13012-015.

Číslo	Datum	Předmět	Localita	Produkta
13.016	23. IV. 1944	Štěpny	Praha IV - Loretánské náměstí. Štěpny nalezené pod dlažbou nádvoří Cermínského paláce při kopání proti- letického krytu (severní část nádvoří u severovýchodního rohu paláce).	
13.017	5. X. 1935	Štěpny, irid. sklo, škvára	Praha IV - Loretánské náměstí. Štěpny nádob, iridizovaného skla, škvára nalezené v zápyech velkých sklepií Mayerova domu u kostela. viz příl. č. 13.064, 13.065.	
13.018	29. III. 1942	Štěpny (2)	Praha IV - Hrad. Královská zahrada, oranžerie. Štěpny nalezený za severní zdí v hloub- ce 140 cm od povrchu střední krá- lovské zahrady (2 kusy).	Problém včíslov nekrasle (př. 196
13.019	2. VI. 1946	Štěp kachle	Praha IV - Hrad. Zahrada "na valech". Štěp nepolevaného kachle.	- II -
13.020	XI. 1947	Paroh	Praha IV - Hrad. Královská zahrada, stavba domu prezidenta republiky. Paroh nalezený v humusu. (Střední pleistocén - Mindel - B13, interglaciál).	- II - +

Obr. 129: Praha - Hradčany, Loretánské náměstí 1934-1936. Př. č. 13016-020.

Fig. 129: Prague - Hradčany, Loretánské square 1934-1936. Acq. No. 13016-020.

Číslo	Datum	Předmět	Naleziště	Poznámka
			výkopu při kladení plynového potrubí.	
13.061	24.9. 1948	Střepy, škvara, spal. dřev, pří. klavička	jižní trakt hradu, pod jižním křídlem při stavbě telefon. centrály, 3. místnost. Střepy, škvara, spalené dřevě byly nalezeny v místě prohlubování mezi románskou věží a protilehlou zdí.	Problémová oděslověna nelicence (1968, list.)
13.062	20.1. 1948	Kláška terénu.	Nově probourávaný průchod ve střed. traktu mezi II. a III. nádvořím. Románský terén pod a vedle románské kradební zdi.	B 11/6
13.063	1946	Žlomek Kachle	Praha IV - Malovanka, při stavbě stanice elektric. dráhy. Žlomek kachle, nepolevaného.	Problémová oděslověna nelicence List., 1968.
13.064	IV.-XI. 1935	Podkory	Praha IV - Loretaňské náměstí. Podkory nalezené v zárypu na různých místech nad hřbitovem.	112 01 121 205 13.01
13.065	IV. 1934	Podkory	Praha IV - Loretaňské náměstí. Dům s "K zlaté koule". Podkory z renesančního terénu v místnosti "B" domu "K zlaté koule".	+ 3 podkory + 3 podkory

Obr. 130: Praha – Hradčany, Loretaňské náměstí 1934–1936. Př. č. 13061–065.

Fig. 130: Prague – Hradčany, Loretaňské square 1934–1936. Acq. No. 13061–065.

Číslo	Datum	Předmět	Naleziště	Přičíslo
13.390	4. XII. 1931	Štěpny	Praha IV - Hrad, Vladislavský dvorek. Štěpny z 13. stol. přímo pod pískem dnešní sloupky. Byly nalezeny pohromadě na ohništi.	B 7/13
13.391	20. II. 1930	Štěpny, štěpny kachle	Praha IV - Hrad, IV. ná- dvoří. Štěpny nalezené uvnitř gotic- ké věže u jihovýchodního rohu.	B 7/13 +
13.392	29. IV. 1935	Štěpny	Praha IV - Loretánské nám. + Štěpny ze zděné žurny (hrab- ky?) u stavby s apsidou.	
13.393	nendáno	Kož. štěvků, jejich zbytky	Praha IV - Vladislavský sál. Koženné štěvků (pošev.) a jejich části nalezené pod podlahou Vladislavského sálu.	B III/14 +
13.394	nendáno	Hlíva	Praha IV - Hrad, III. ná- dvoří. Hlíva z dřevěných podlah (cest).	B III/14

Obr. 131: Praha - Hradčany, Loretánské náměstí 1934-1936. Př. č. 13390-394.

Fig. 131: Prague - Hradčany, Loretánské square 1934-1936. Acq. No. 13390-394.

Číslo	Datum	Předmět	Naleziště	Popis a užití
13.409	VI. 1933	Člidské kosti	Praha IV, Na Týpř. Člidské kosti nalezené při od- kopávací práci v orat do malého ústavu sklepů v Starých zá- mečských schodech. Od nejvyšší úrovně ulice asi do 100 hloubky v popelové vrstvě. (Měřeno též orientačně.) (Zaměřením chybí).	
13.410	Bez data	Omítka	Praha IV, Loretánské náměstí. Omítka z domu "U zlaté louky."	Pr. č. 12.983 a nář.
13.411	1925	Štěvkové kosti	Praha IV, kostel Všech svatých. Kostěné štěvky nalezené ve studni v kostele Všech svatých.	Kostěné štěvky (č. 12.983) vystaveny ve václavově síni
13.412	12.7. 1932	Štěpky, malta	Praha IV, Vikářská ul. Šilné štěpky a kury malty nalezené ve Vikářské ulici star. Fialon. (Označení D 353.) (Bez bližších údajů.)	

Obr. 132: Praha – Hradčany, Loretánské náměstí 1934–1936. Př. č. 13409–412.

Fig. 132: Prague – Hradčany, Loretánské square 1934–1936. Acq. No. 13409–412.

Číslo	Datum	Předmět	Naleziště	Poznámka
13.439	Neudáno	Tuhové šřepky	Praha IV - Hrad, slévárenský dvorek. Šřepky silných tuhových nádob nalezené na sléváren- ském dvorku.	
13.440	9. VI. 1927	Dříví	Praha IV - Hrad, III. nádvoří. Dříví z 3. výstvy prken v hli- něném valu pod roučáskou věží.	
13.441	Neudá- no	Kusy želez- ných bomb	Praha IV - Hrad. Kusy pruských železných bomb nalezených na níže- jších místech praž. hradu (nejspíše ve Vikářské ul. a v Jelením příkopě) stav. Fialou.	
13.442	Bez data	Kusy cihel, pískovce, opuky	Praha IV - Hrad, sever- ně kostela sv. Víta. Kusy ^{viz pozn.} cihel, pískovce a opu- ky. Nalezené při výkopu vedle kostela na severní straně ve Vikářské ul.	Kusy červeného pískovce ze stavby rom. basiliky, zlomky cihel, dlaždic a opuky s maltou.
13.443	Bez data	Zbytky štukalury	Praha IV - Loretaňské náměstí, kaple sv. Malouš.	

Obr. 133: Praha – Hradčany, Loretaňské náměstí 1934–1936. Př. č. 13439–443.

Fig. 133: Prague – Hradčany, Loretaňské square 1934–1936. Acq. No. 13439–443.

Číslo	Datum	Předmět	Kalešiče	Poznámka
			Zbytky štukatury z kaple v. Matoušě.	
13.444	Bez data	Štěpny, podkova, dlaždice, kousky cihel, brídly.	Praha IV - Loretánské náměstí, kaple v. Matoušě. Štěpny, dlaždice, kousky cihel, brídly a serénu nad bouračkou. kaple v. Matoušě, u severní části kaple u olšáře.	
13.445	- - -	Štěpny, pískovec, kus omítky, malta, 2 dlaždice	Praha IV - Loretánské náměstí, dům "U slatě koule". Štěpny z navážky po zbourání domu "U slatě koule" a sápnuté esty. U štěpni jsou také úlomky hnědého, drobného pískovce. 1 kámen bedně, avšak odděleně, jsou: kus omítky, kus malty a 2 dlaždice různé velikosti.	
13.446	- - -	2 dlaždice	Praha IV - Loretánské náměstí, dům "U slatě koule", místnost "C". 2 dlaždice v sápnutí nad schody místnosti se sklepem.	

Obr. 134: Praha – Hradčany, Loretánské náměstí 1934–1936. Př. č. 13444–446.
 Fig. 134: Prague – Hradčany, Loretánské square 1934–1936. Acq. No. 13444–446.

Číslo	Datum	Předmět	Naleziště	Poznámka
13.447	Bez data	2 dlaždice	Praha IV - Loretánské náměstí, dům „U zlaté koule“, místnost „B“. 2 dlaždice z místnosti „B“ domu „U zlaté koule“.	
13.448	—	Dlaždice	Praha IV - Loretánské náměstí, dům „U zlaté koule“, místnost „A“. 2 dlaždice (1 poškozená) a úlovek dlaždice.	
13.449	—	Dlaždice	Praha IV - Loretánské náměstí, Mayeriovo dům. Dlaždice.	
13.450	XI.1935	2 kusy spál. opuky	Praha IV - Loretánské náměstí. 2 kusy spálené opuky z jámy se spálenými kameny a štré- py.	
13.451	Bez data.	Štěpy	Praha IV - Loretánské náměstí. Štěpy na povrchu kostny pod kober. č. 11 (dětská se zachovanou rakví).	

Obr. 135: Praha – Hradčany, Loretánské náměstí 1934–1936. Př. č. 13447–451.

Fig. 135: Prague – Hradčany, Loretánské square 1934–1936. Acq. No. 13447–451.

Číslo	Datum	Předmět	Nalaziště	Poznámka
13.452	1935	Druh. kámen	Praha IV - Loretánské náměstí, hrob č. 133. Druhý kámen za klásou kostry č. 133.	
13.453	15. x. 1935	Druhé kamenné 3 kusy; 3 kusy břidlo- vých kamení	Praha IV - Loretánské náměstí, hrob 148 (?) Obložení kamenné urny s po- pelem č. 148 (?) (Celkem 11 opakujících kamení různé velikosti.)	
13.454	1934	Štěpy	Praha IV - Loretánské náměstí. Štěpy nad kostrou se dvěma nášivkami, u kostry, která leží pod spálenou kostrou.	
13.455	Bez data	Láhev štěpy	Praha IV - Loretánské náměstí. Kamenná láhev, polevaná s poškozujícími hrdlem a štěpy nalezené při výzkumu Lo- retánského náměstí. (Bez bliž- ších údajů.)	

Obr. 136: Praha - Hradčany, Loretánské náměstí 1934-1936. Př. č. 13452-455.

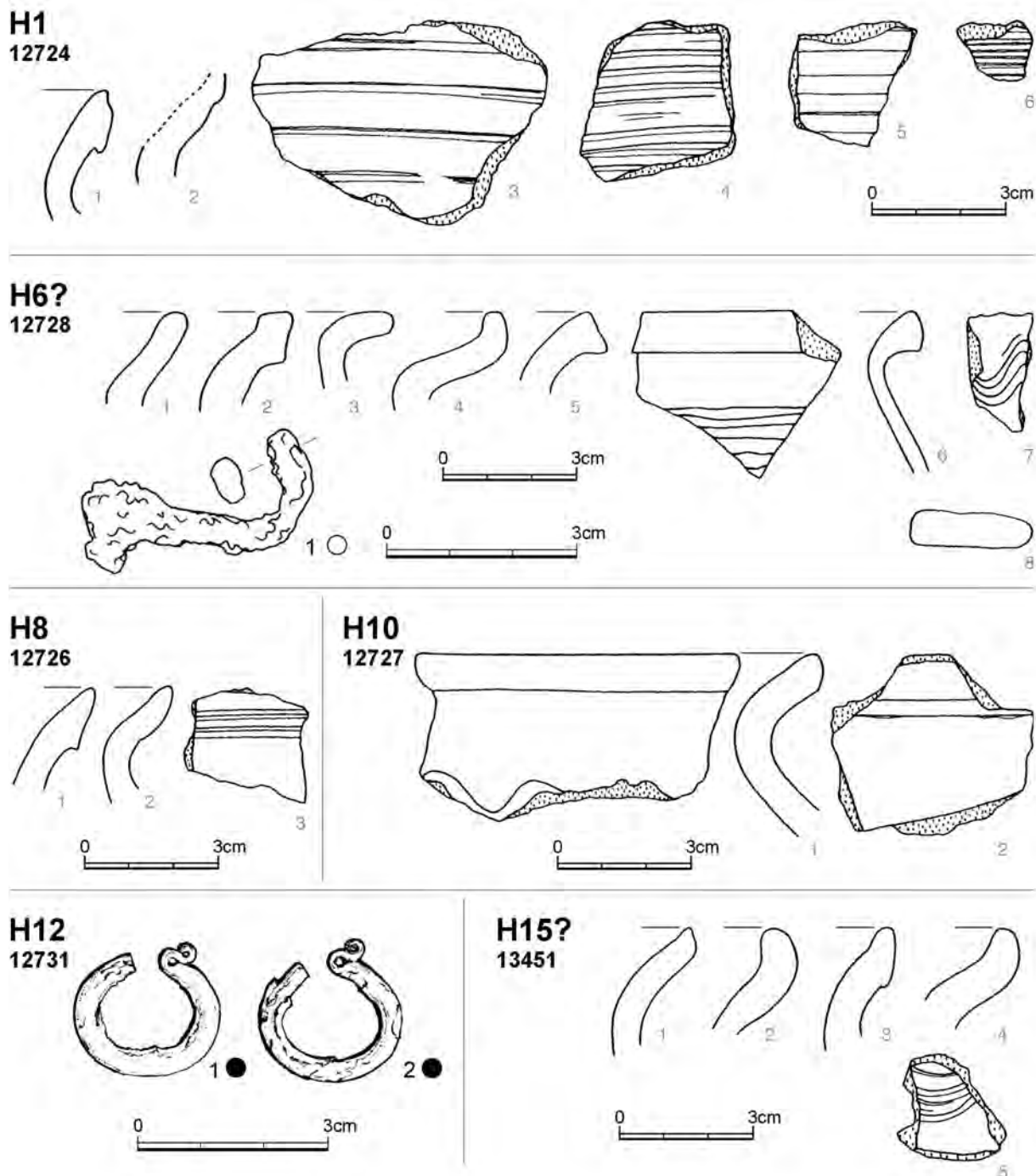
Fig. 136: Prague - Hradčany, Loretánské square 1934-1936. Acq. No. 13452-455.

3. NÁLEZY

3.1 HROBOVÁ VÝBAVA A NÁLEZY ZE ZÁSYPU HROBŮ

Předměty a výběr keramiky (okraje a typy výzdoby)

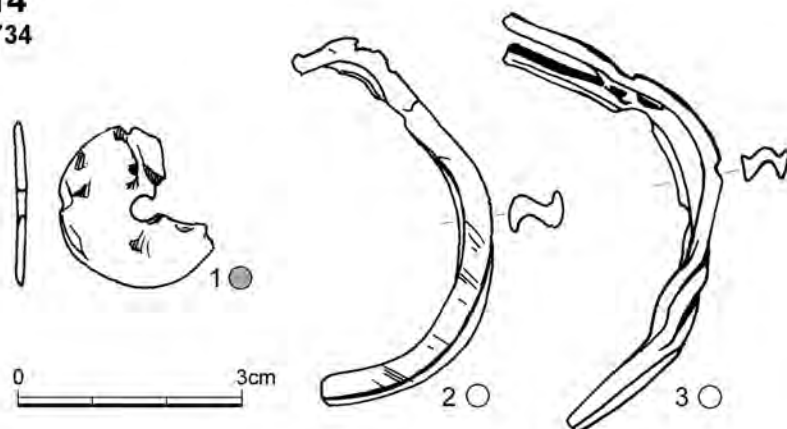
Legenda: černá značka – hrobový inventář, bílá značka – z hrobového zasypu, šedá značka – příslušnost k výbavě nejistá, bez značky – keramika ze zasypu hrobů a předměty z jiného nálezového kontextu; otazník u čísla hrobu označuje nejednoznačné přiřazení nálezů ke konkrétnímu hrobu.



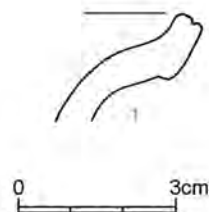
Obr. 1: Praha – Hradčany, Loretánské náměstí 1934–1936. H1, H6?, H8, H10, H12, H15?.

Fig. 1: Prague – Hradčany, Loretánské square 1934–1936. H1, H6?, H8, H10, H12, H15?.

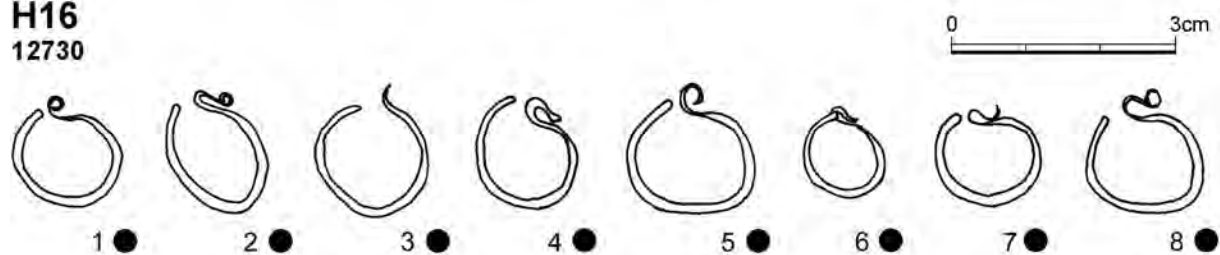
H14
12734



12735



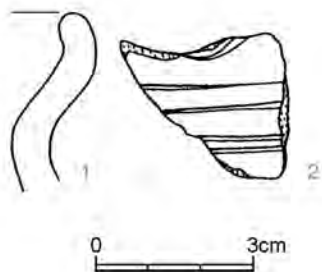
H16
12730



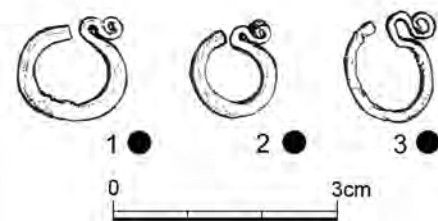
H17
12736



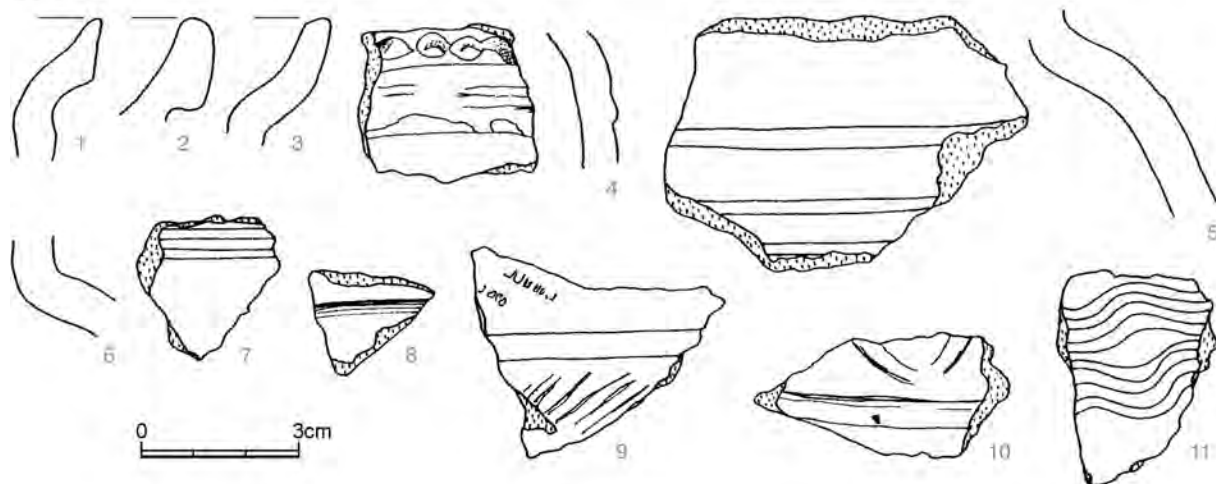
12737



H19
12747

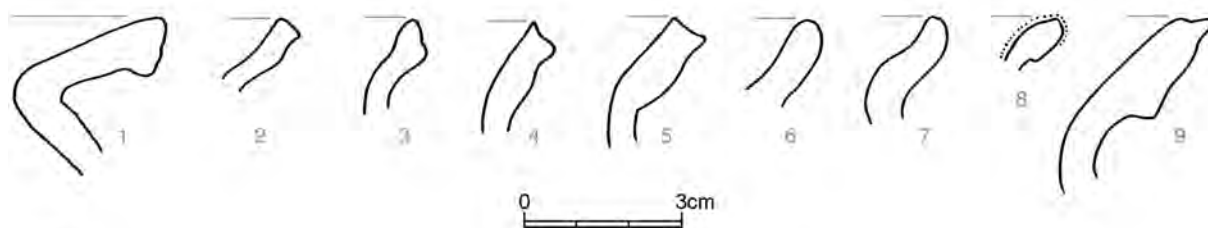
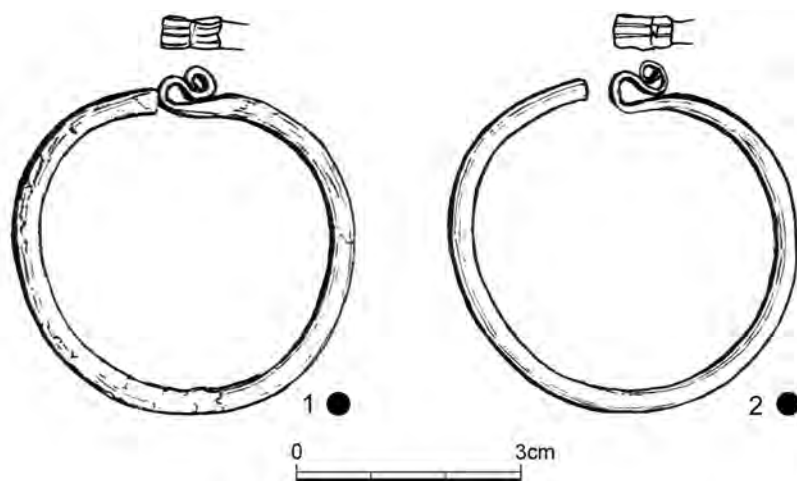


12806




Obr. 2: Praha – Hradčany, Loretánské náměstí 1934–1936. H14, H16, H17, H19.
Fig. 2: Prague – Hradčany, Loretánské square 1934–1936. H14, H16, H17, H19.

H22
12741

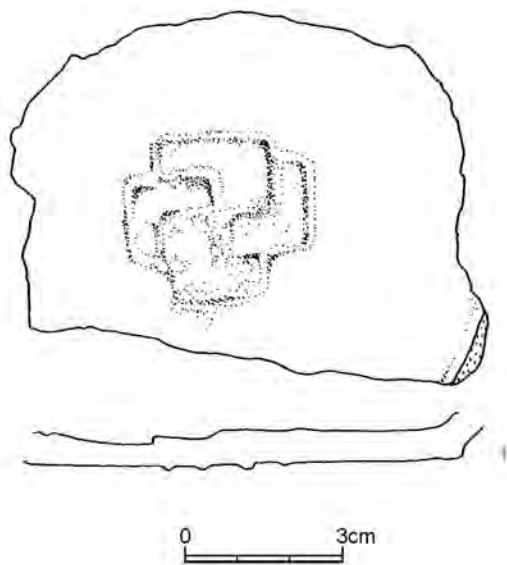


13454

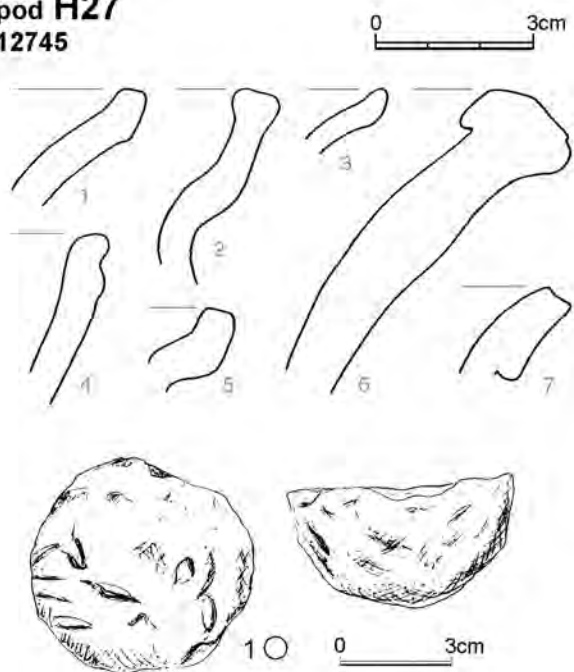


Obr. 3: Praha - Hradčany, Loretánské náměstí 1934-1936. H22.
Fig. 3: Prague - Hradčany, Loretánské square 1934-1936. H22.


nad H26, pod H25
12744



pod H27
12745

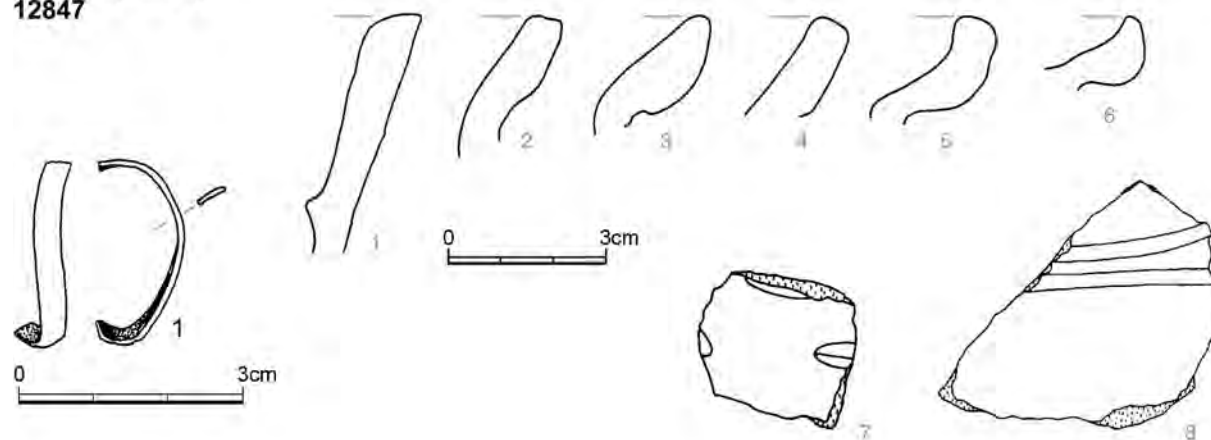


H27
12746




Obr. 4: Praha – Hradčany, Loretánské náměstí 1934–1936. Nad H26, pod H25, H27, pod H27.
Fig. 4: Prague – Hradčany, Loretánské square 1934–1936. Above H26, under H25, H27, under H27.

ohniště (H33)
12847

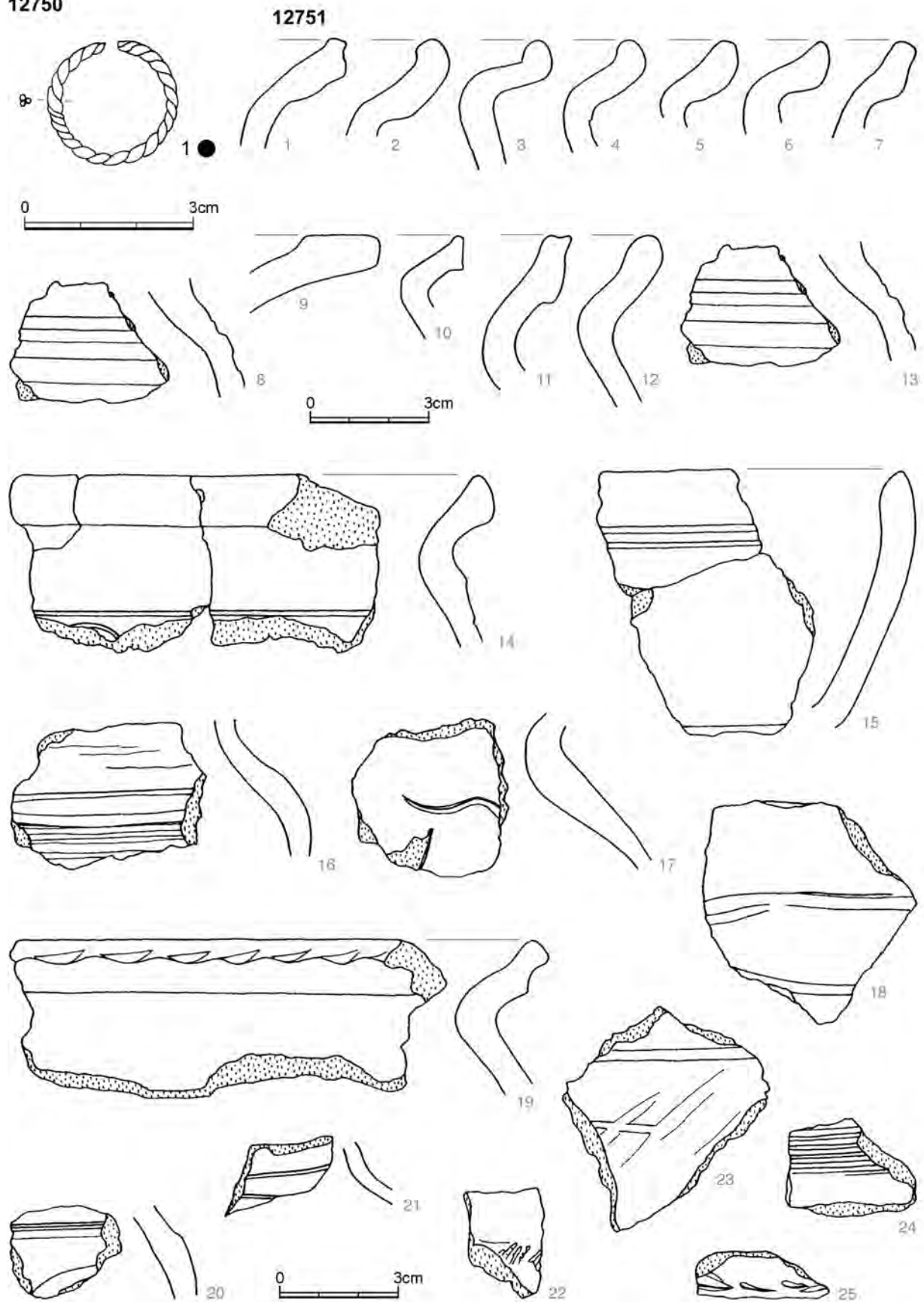


H34
12749




Obr. 5: Praha – Hradčany, Loretánské náměstí 1934–1936. Ohniště (H33), H34.
Fig. 5: Prague – Hradčany, Loretánské square 1934–1936. Hearth (H33), H34.

H36
12750



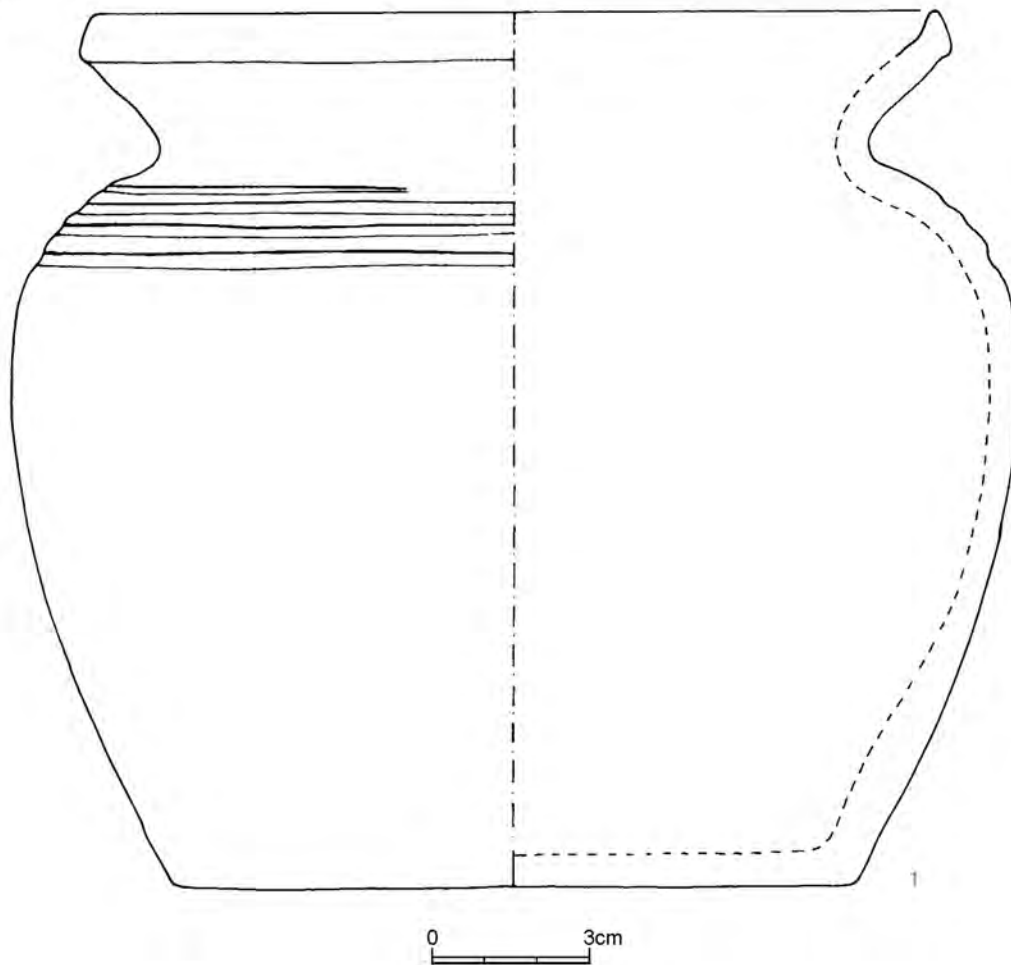
Obr. 6: Praha – Hradčany, Loretánské náměstí 1934–1936. H36.
Fig. 6: Prague – Hradčany, Loretánské square 1934–1936. H36.

H37
12752

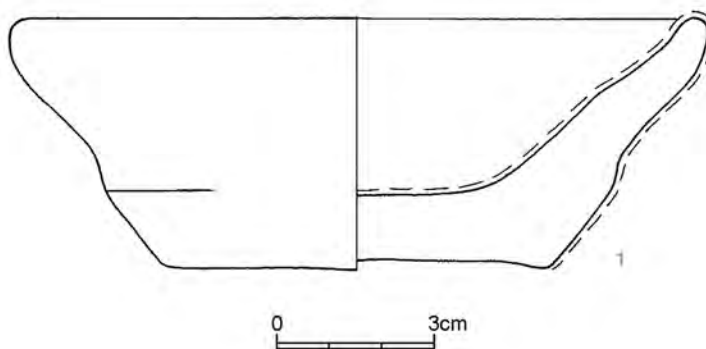


Obr. 7: Praha - Hradčany, Loretánské náměstí 1934-1936. H37.
Fig. 7: Prague - Hradčany, Loretánské square 1934-1936. H37.

H40
974

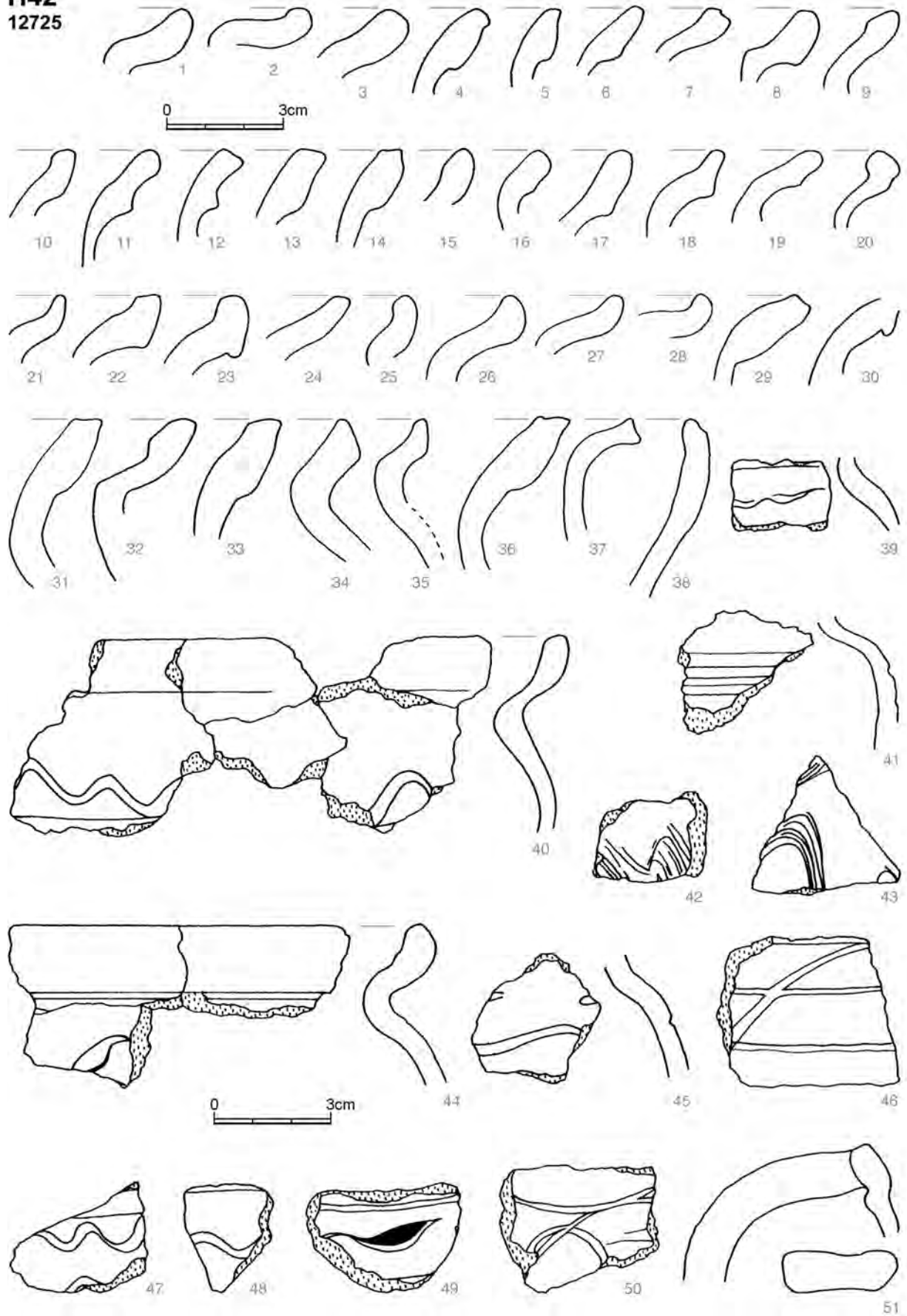


H42?
987



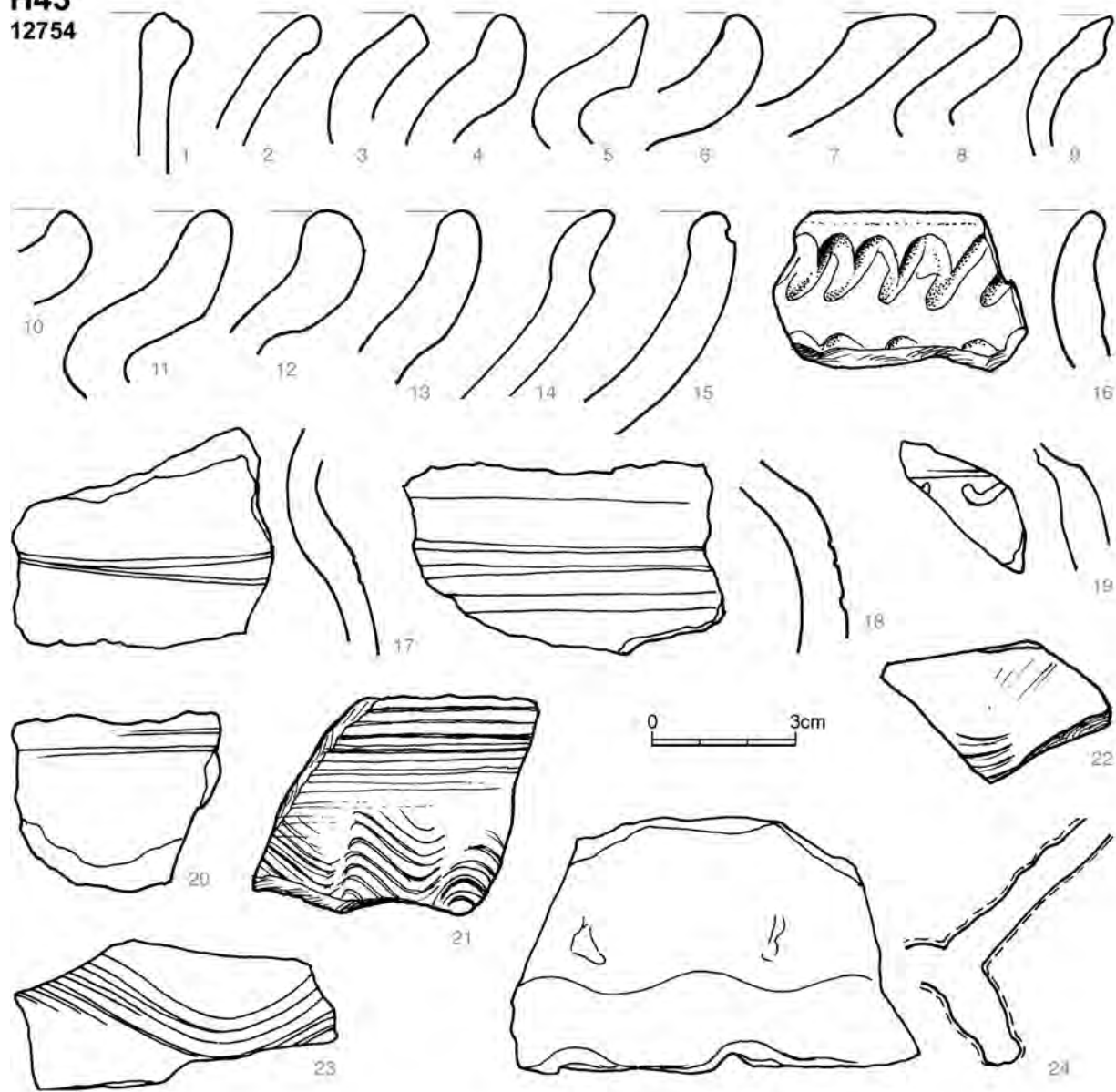
Obr. 8: Praha – Hradčany, Loretánské náměstí 1934–1936. H40, H42?.
Fig. 8: Prague – Hradčany, Loretánské square 1934–1936. H40, H42?.

H42
12725

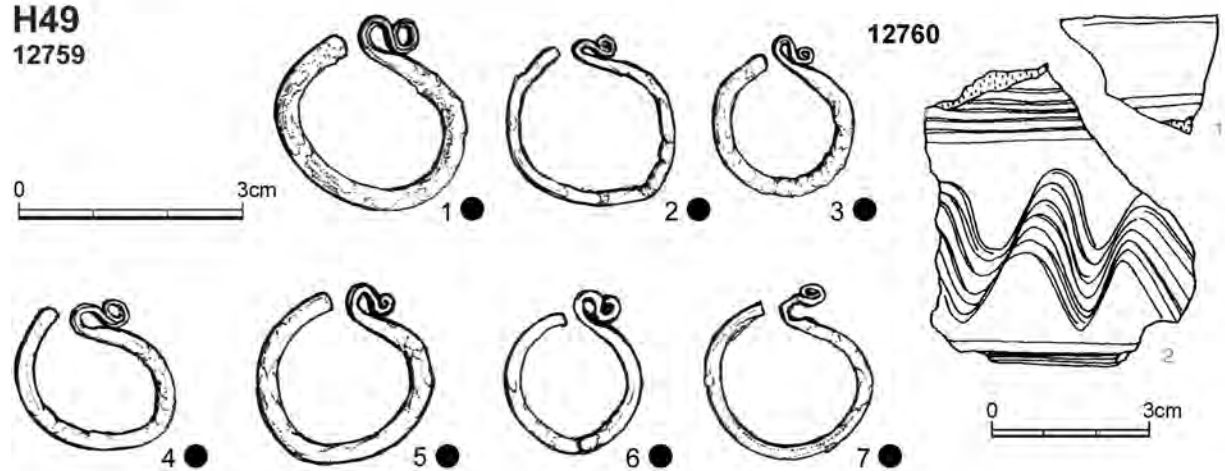


Obr. 9: Praha - Hradčany, Loretánské náměstí 1934-1936. H42.
Fig. 9: Prague - Hradčany, Loretánské square 1934-1936. H42.

H43
12754

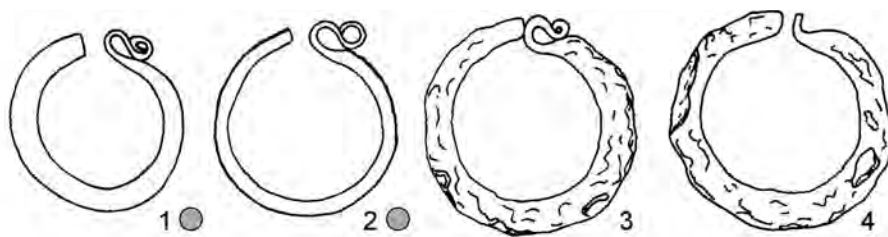


H49
12759

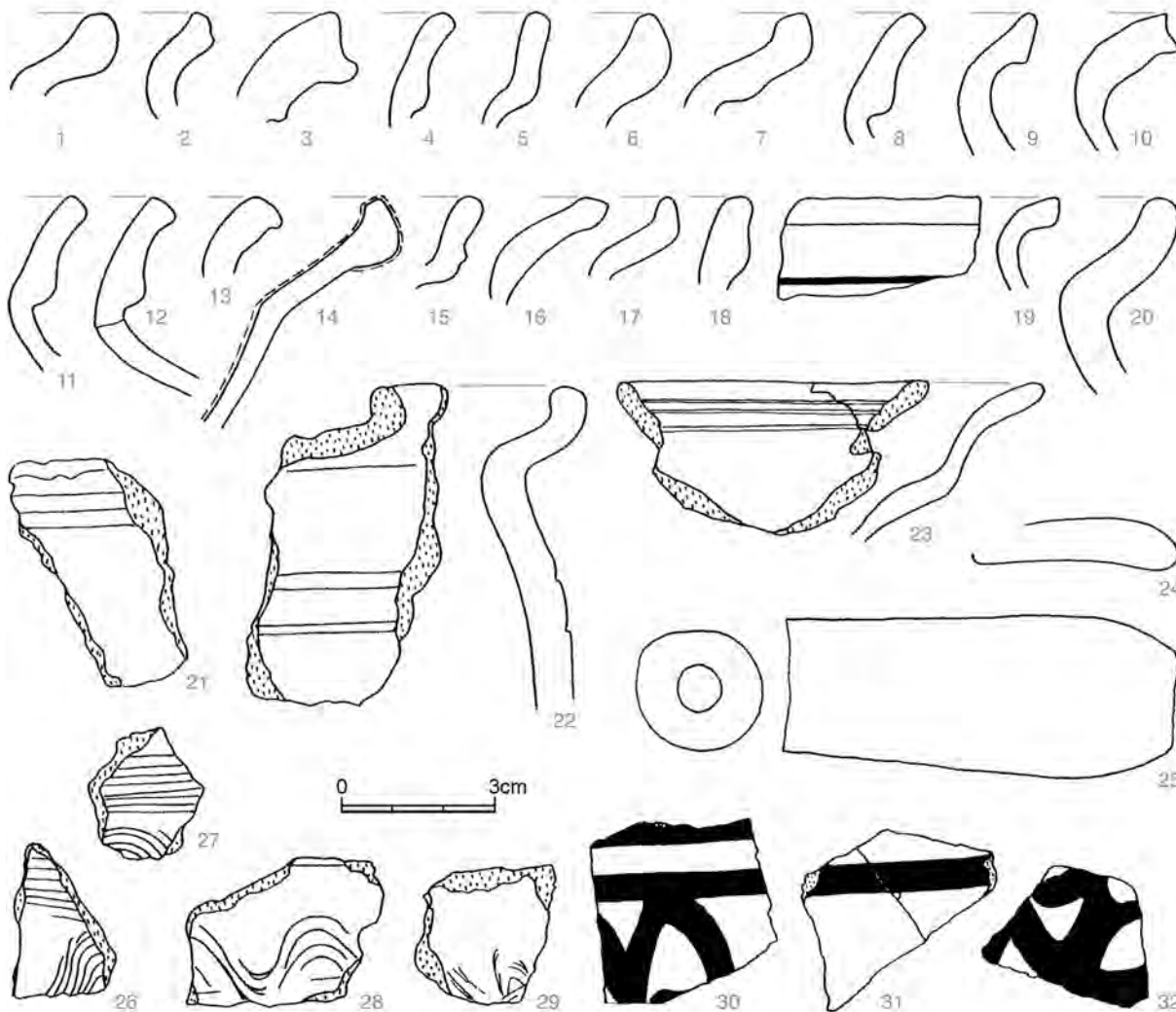


Obr. 10: Praha – Hradčany, Loretánské náměstí 1934–1936. H43, H49.
Fig. 10: Prague – Hradčany, Loretánské square 1934–1936. H43, H49.

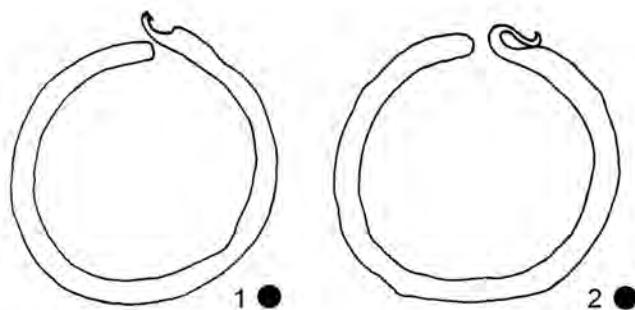
okolí H44
12755



12756



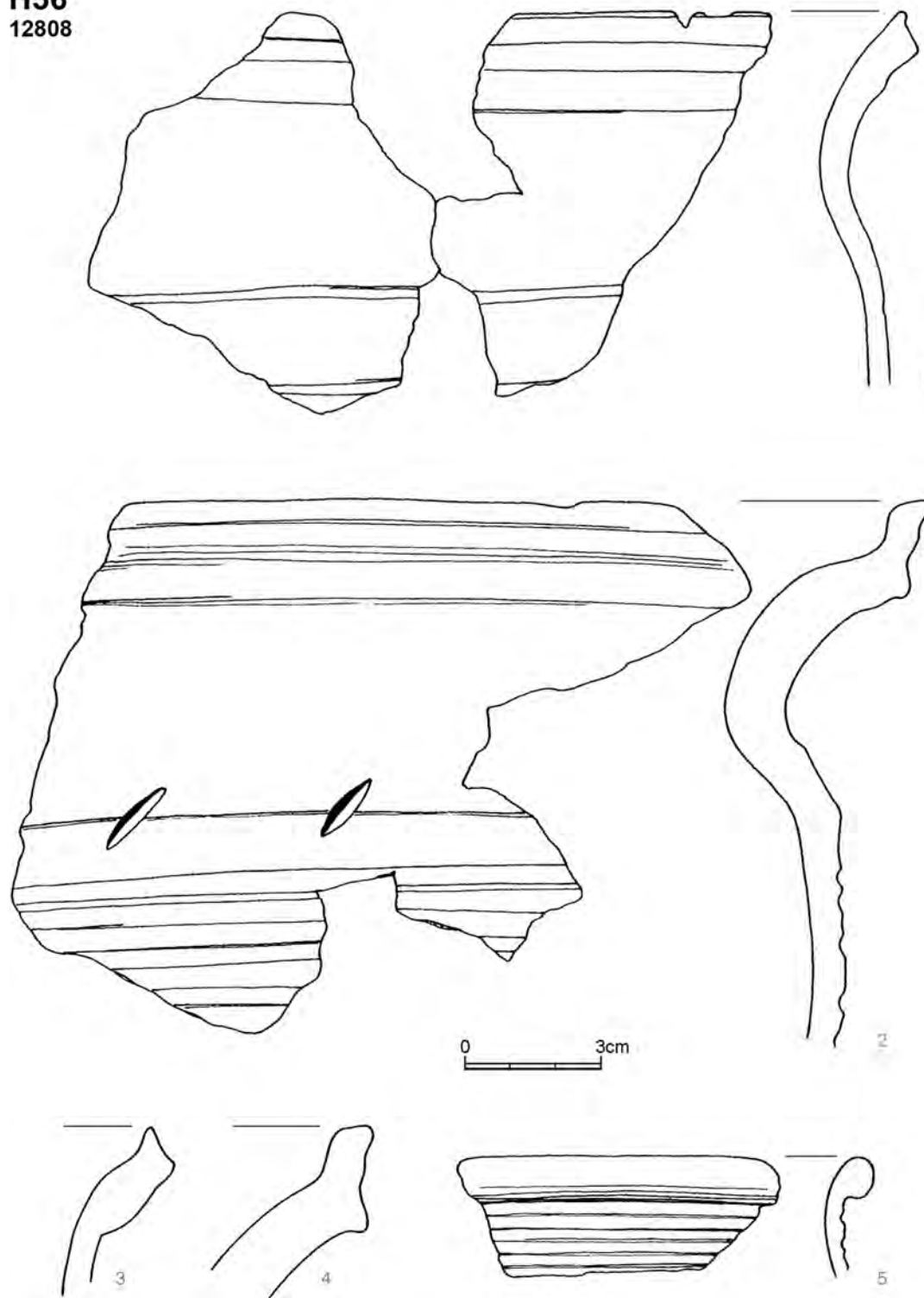
H50
12762



Obr. 11: Praha – Hradčany, Loretánské náměstí 1934–1936. Okolí H44, H50. Nálezy př. č. 12755/3 a 12755/4 pocházejí z hřbitovního horizontu mezi H77 a H109.

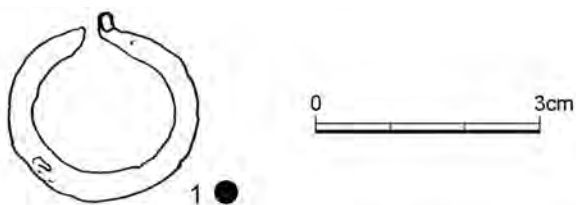
Fig. 11: Prague – Hradčany, Loretánské square 1934–1936. Vicinity of H44, H50. Finds Acq. No. 12755/3 and 12755/4 come from cemetery horizon between H77 and H109.

H56
12808

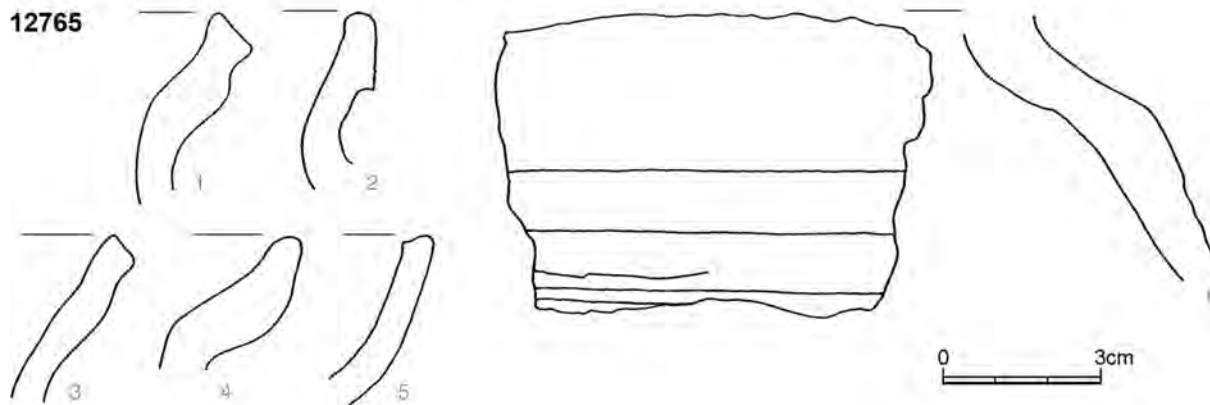


Obr. 12: Praha – Hradčany, Loretánské náměstí 1934–1936. H56.
Fig. 12: Prague – Hradčany, Loretánské square 1934–1936. H56.

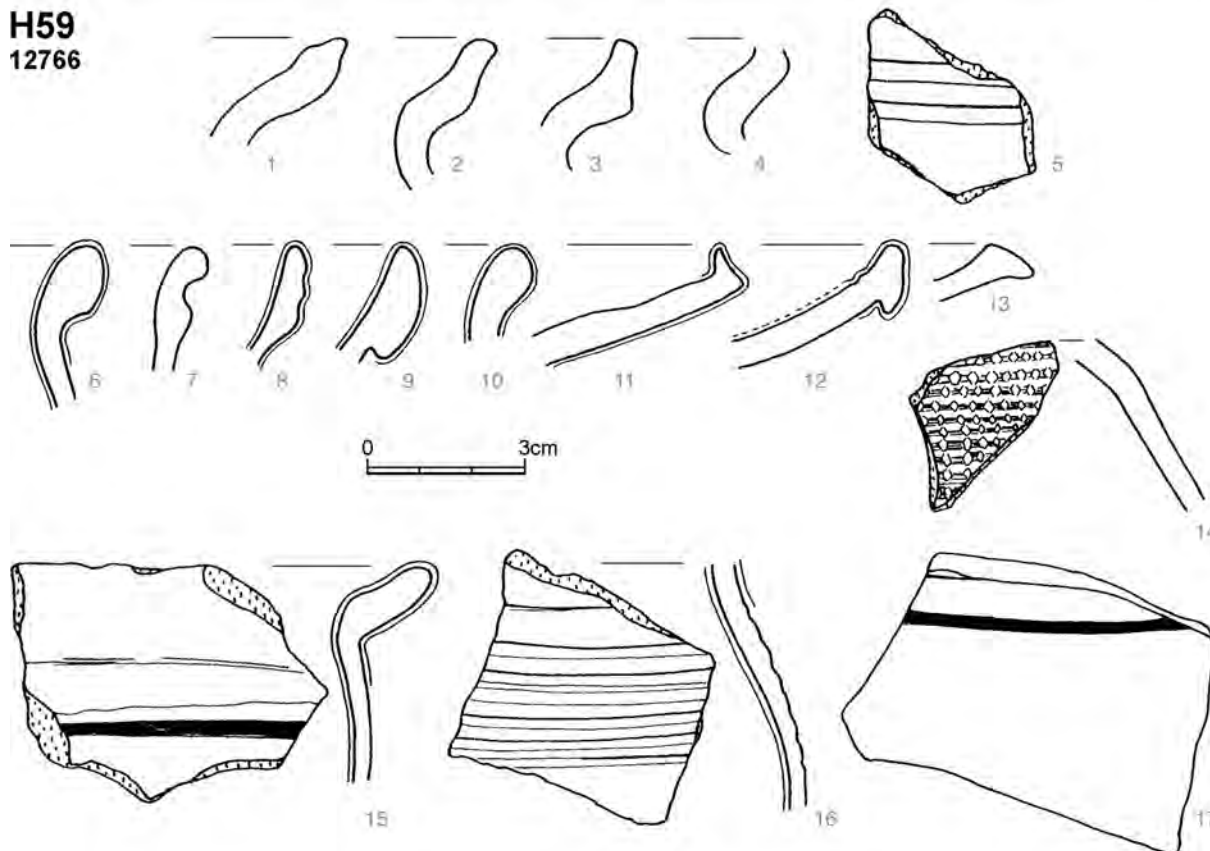
H57 a H1034
12764



12765

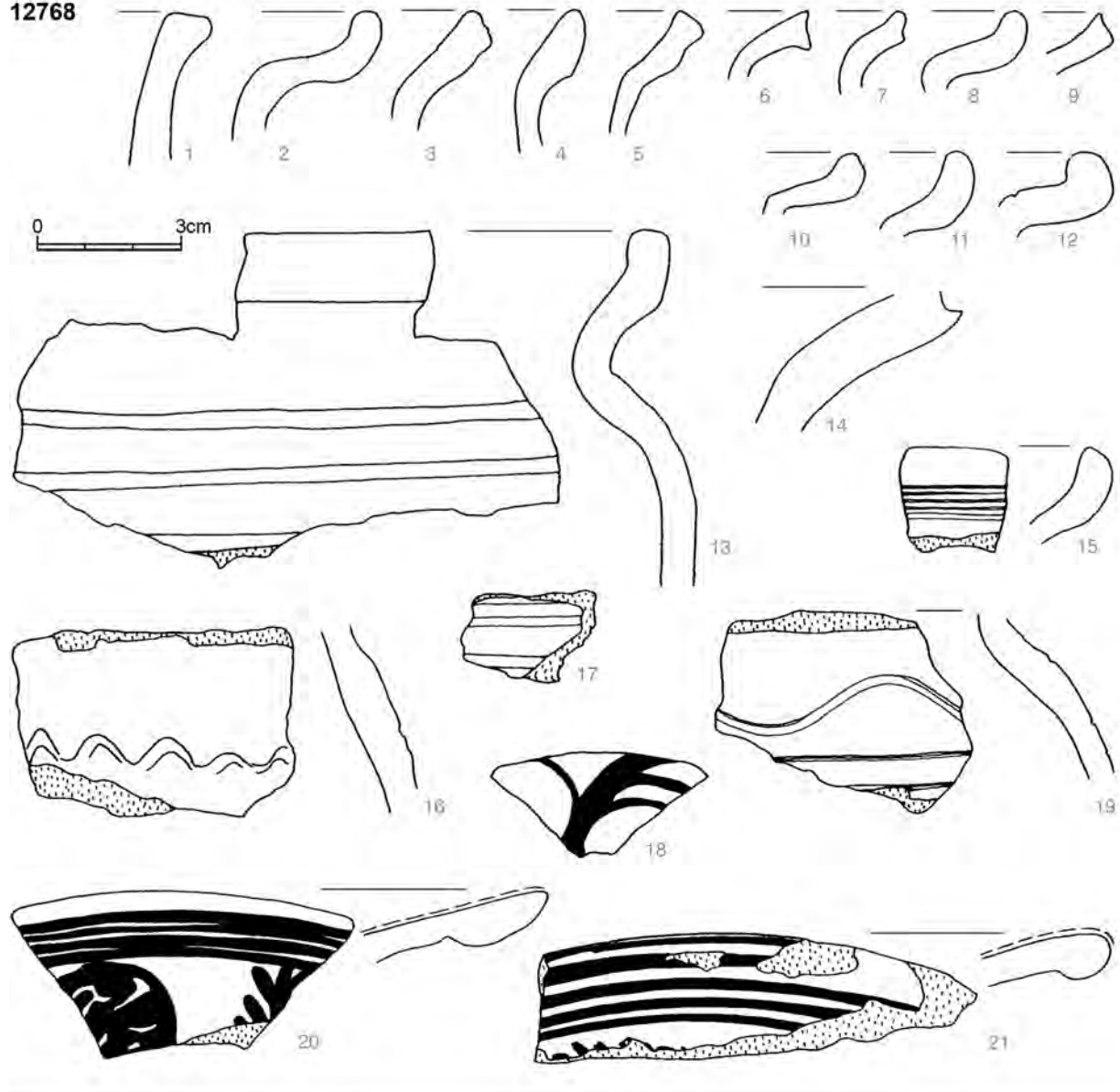


H59
12766

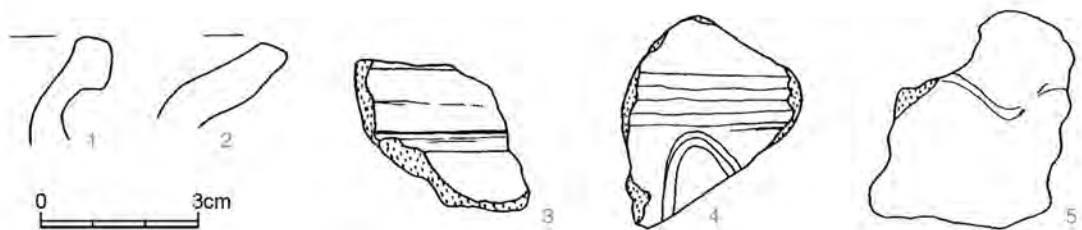


Obr. 13: Praha – Hradčany, Loretské náměstí 1934–1936. H57 a H1034, H59.
Fig. 13: Prague – Hradčany, Loretské square 1934–1936. H57 and H1034, H59.

H63
12768



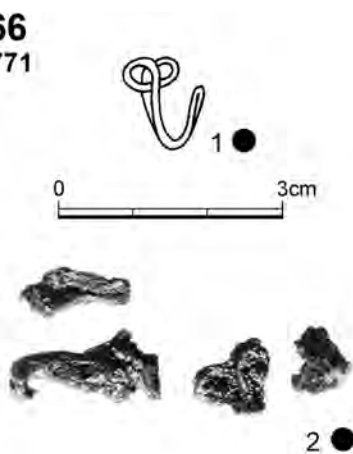
H65
12769



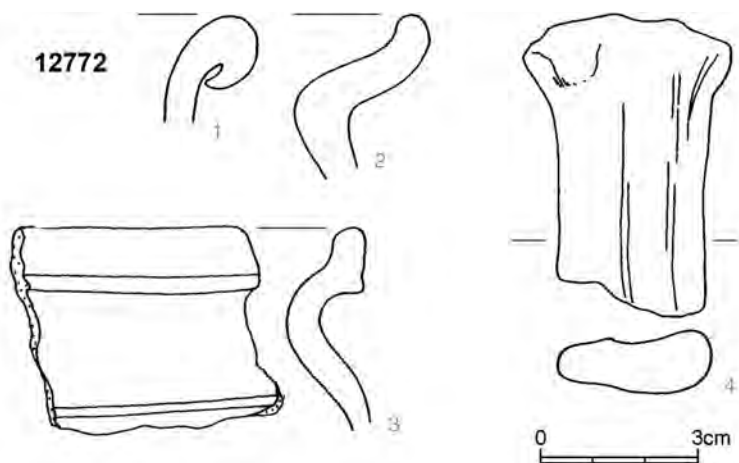
Obr. 14: Praha – Hradčany, Loretánské náměstí 1934–1936. H63, H65.

Fig. 14: Prague – Hradčany, Loretánské square 1934–1936. H63, H65.

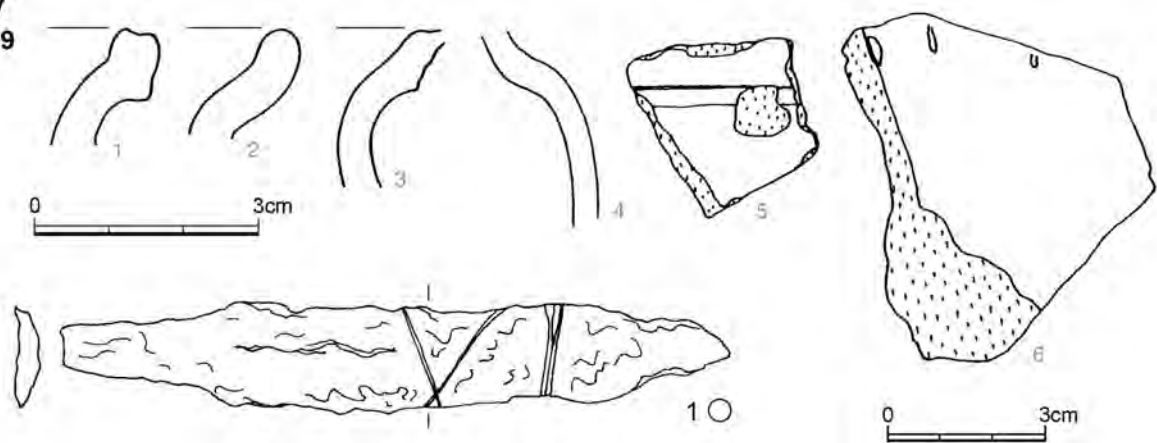
H66
12771



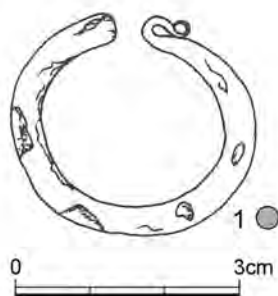
12772



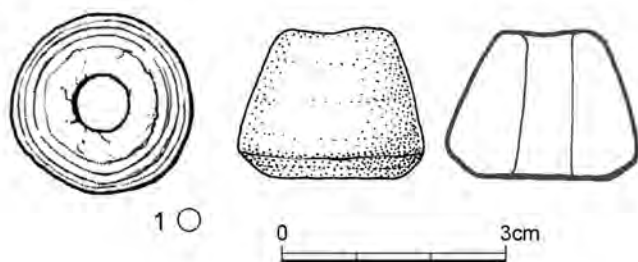
H67
12809



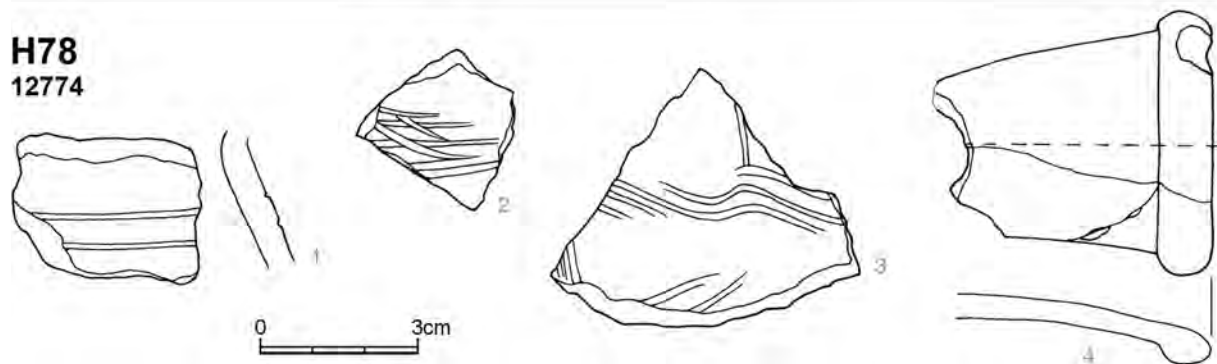
H73
12773



H77
12775

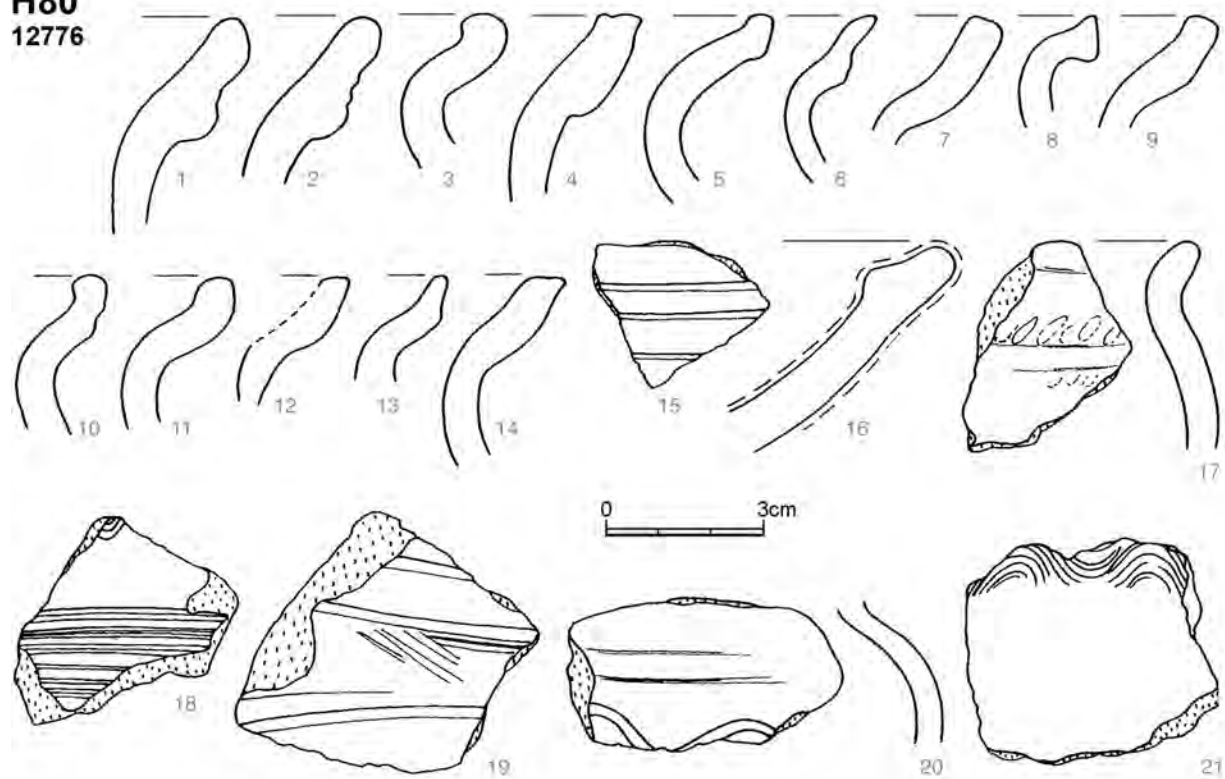


H78
12774

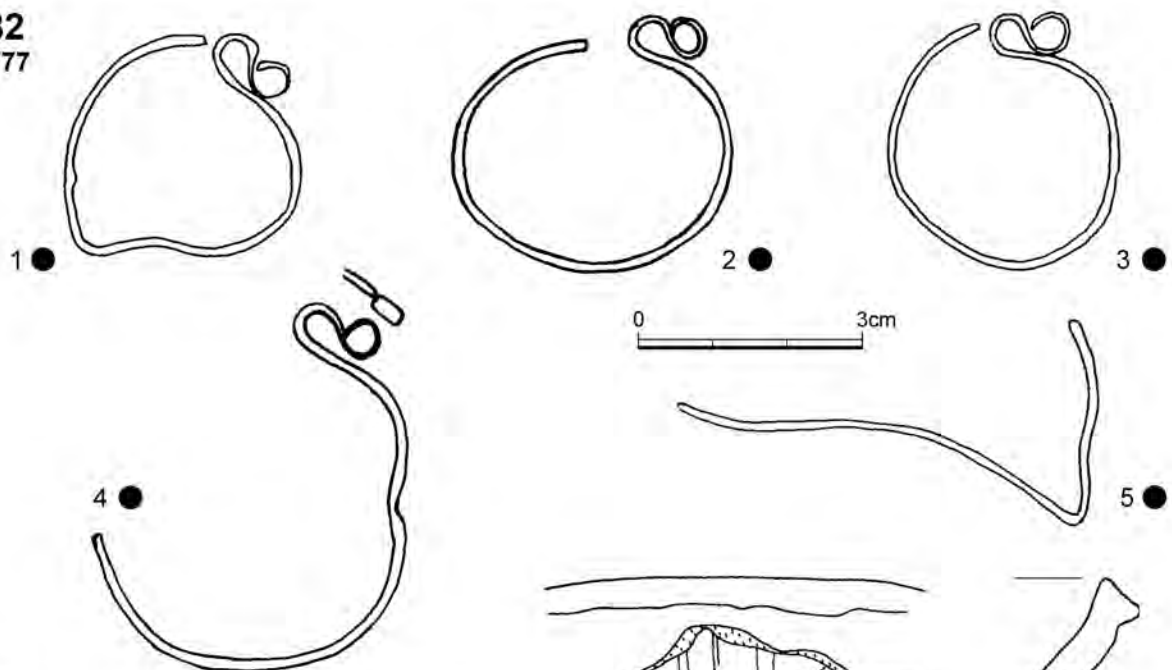


Obr. 15: Praha – Hradčany, Loretánské náměstí 1934–1936. H66, H67, H73, H77, H78.
Fig. 15: Prague – Hradčany, Loretánské square 1934–1936. H66, H67, H73, H77, H78.

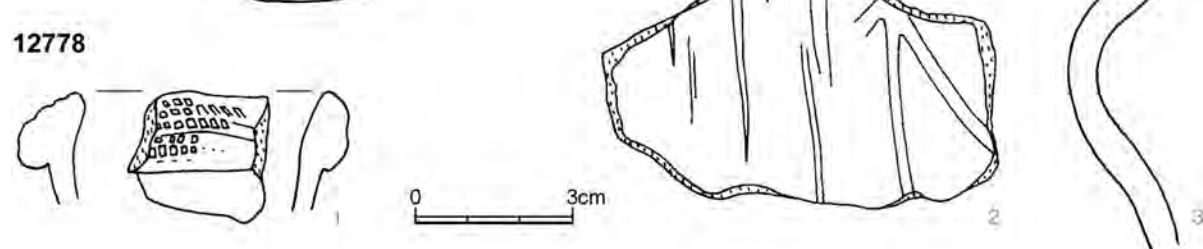
H80
12776



H82
12777

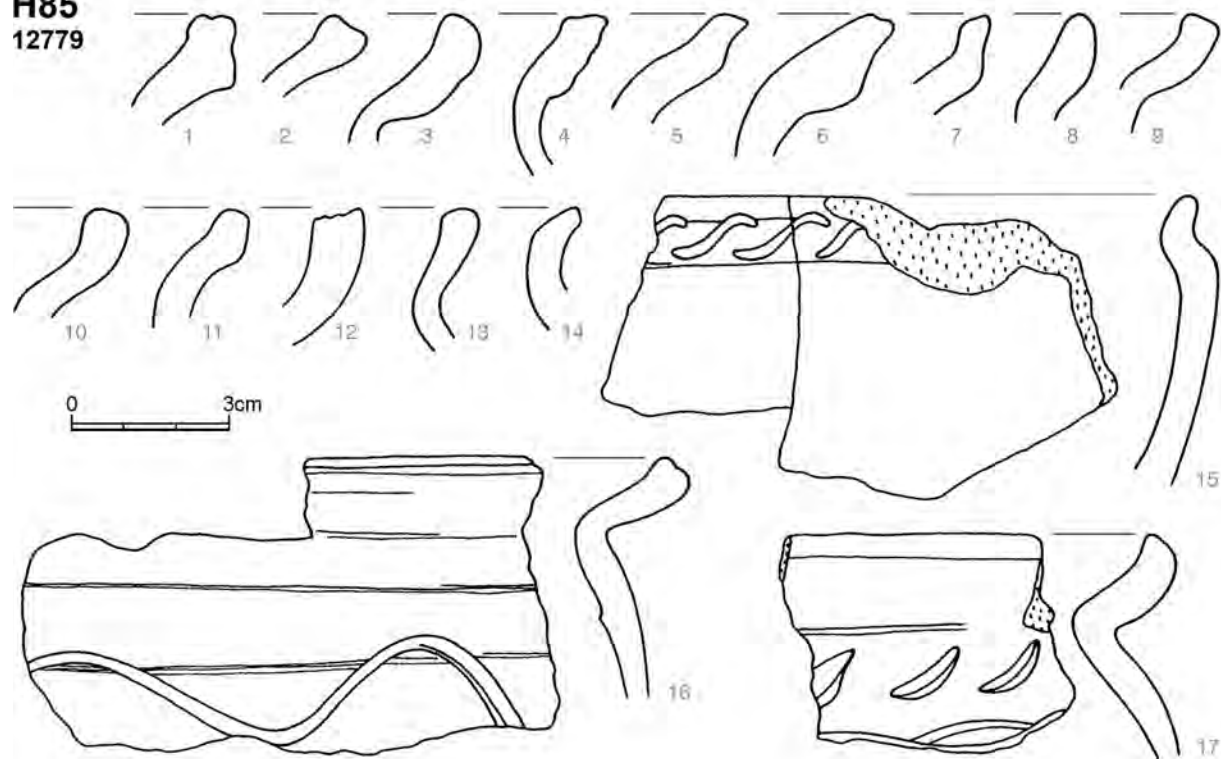


12778

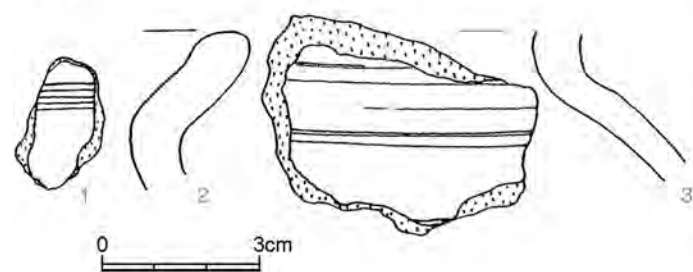


Obr. 16: Praha – Hradčany, Loretánské náměstí 1934–1936. H80, H82.
Fig. 16: Prague – Hradčany, Loretánské square 1934–1936. H80, H82.

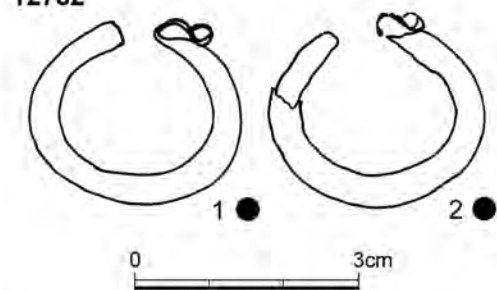
H85
12779



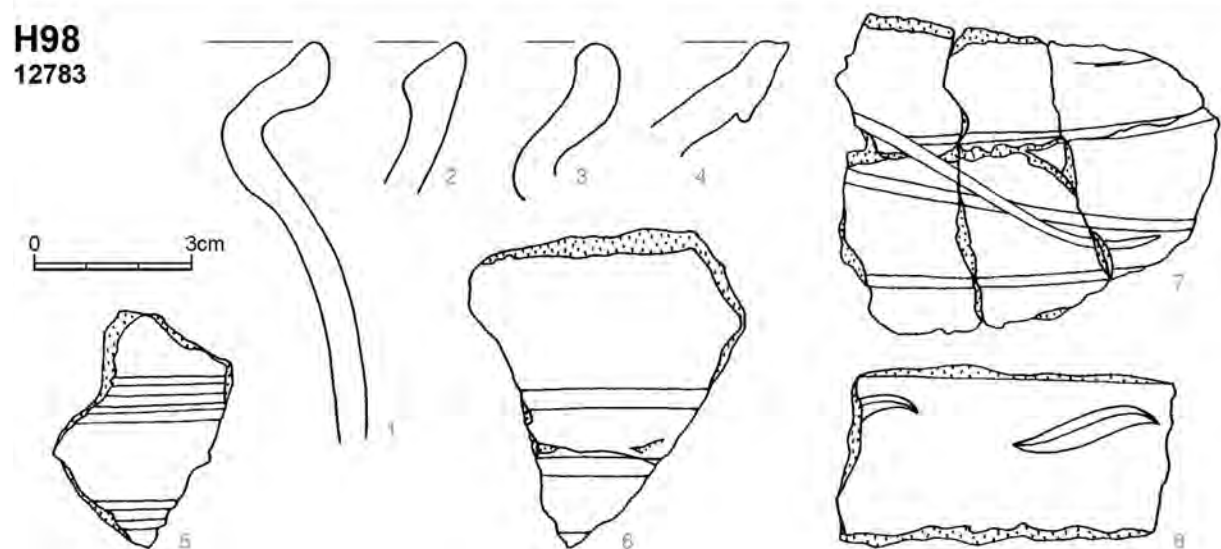
H87
12780



H92
12782

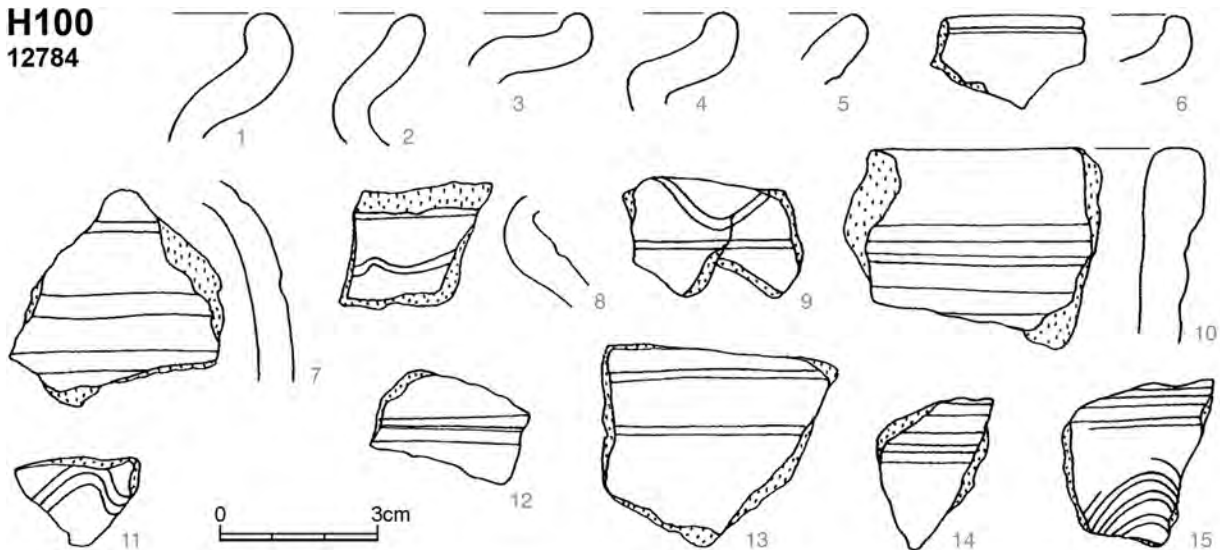


H98
12783

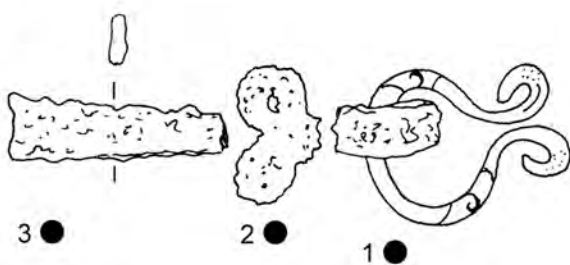


Obr. 17: Praha – Hradčany, Loretánské náměstí 1934–1936. H85, H87, H92, H98.
Fig. 17: Prague – Hradčany, Loretánské square 1934–1936. H85, H87, H92, H98.

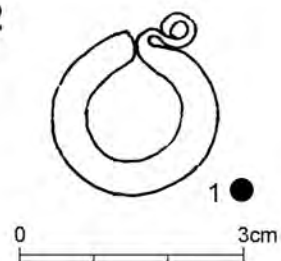
H100
12784



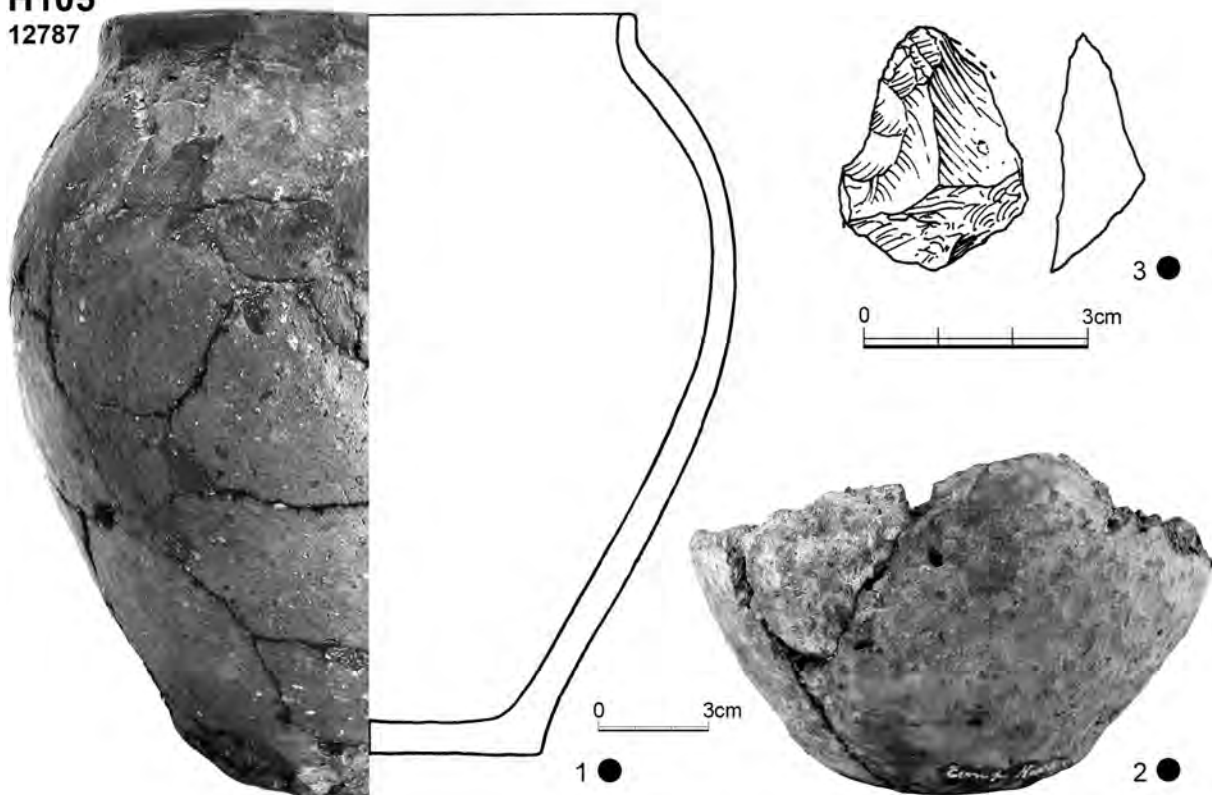
H101
12785



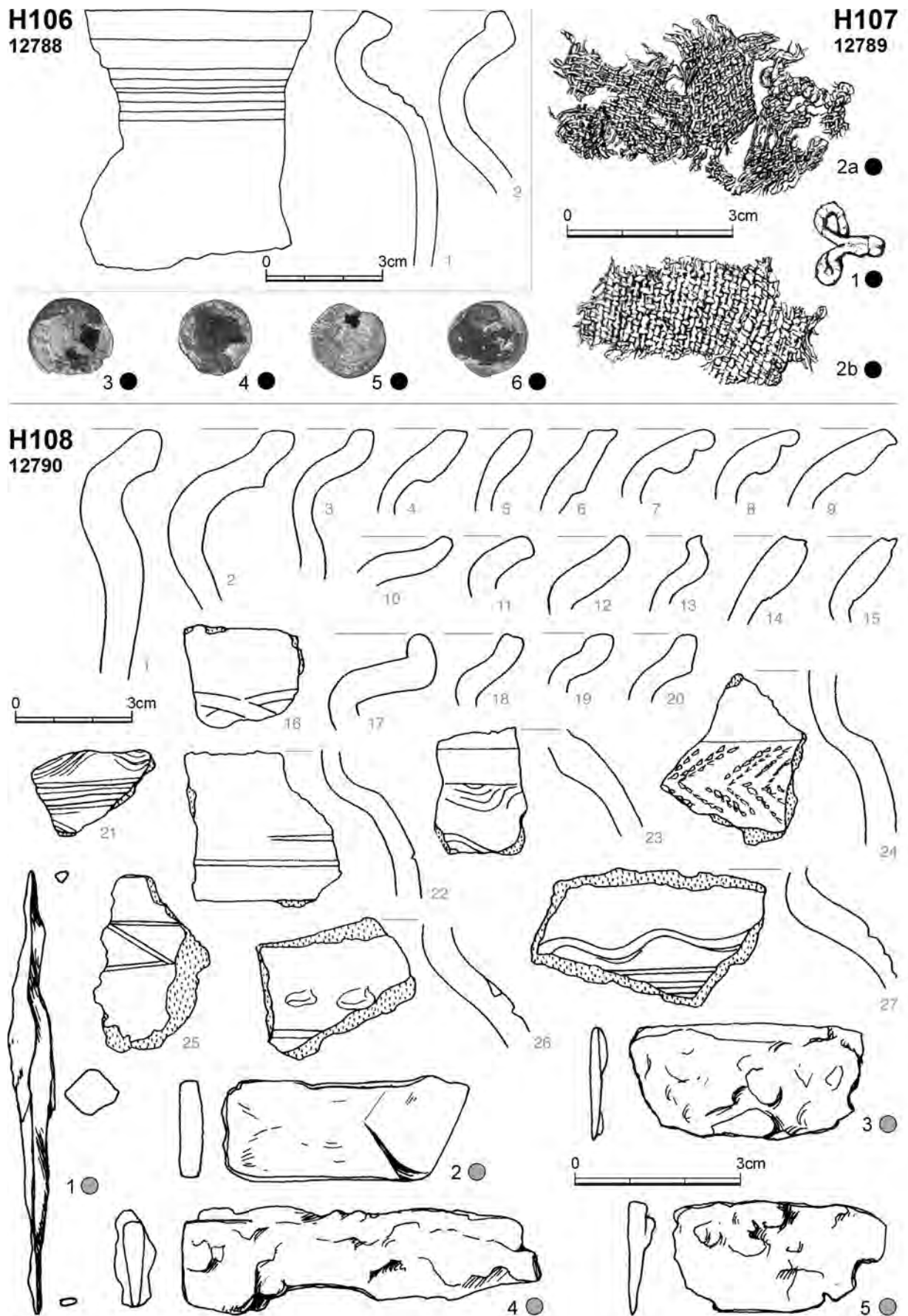
H102
12786



H105
12787

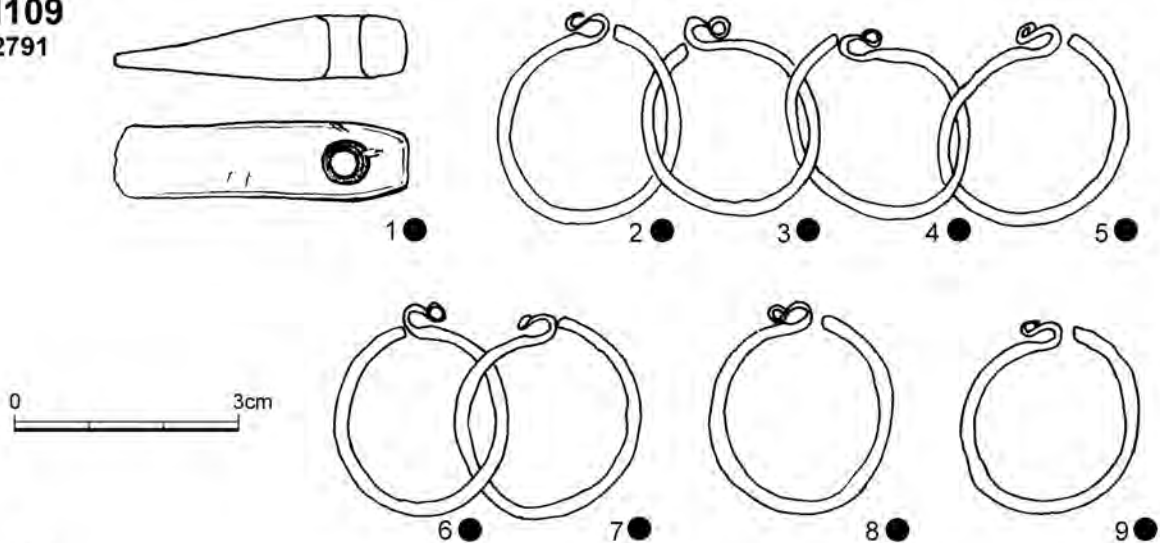


Obr. 18: Praha – Hradčany, Loretánské náměstí 1934–1936. H100, H101, H102, H105.
Fig. 18: Prague – Hradčany, Loretánské square 1934–1936. H100, H101, H102, H105.

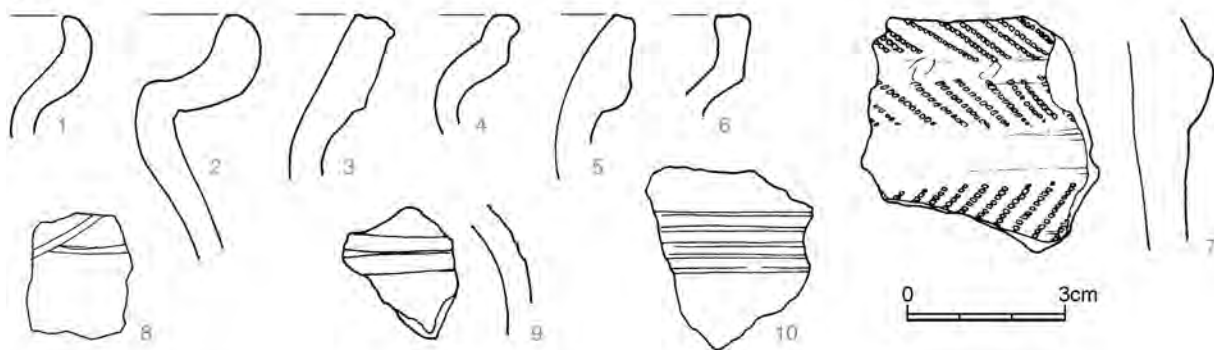


Obr. 19: Praha – Hradčany, Loretánské náměstí 1934–1936. H106, H107, H108.
 Fig. 19: Prague – Hradčany, Loretánské square 1934–1936. H106, H107, H108.

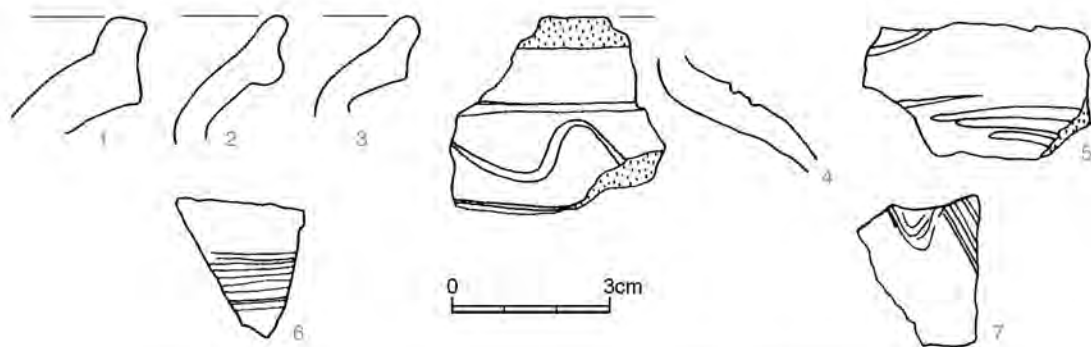
H109
12791




12792




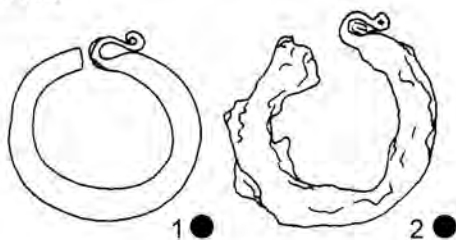
H119
12794




H124?
12797



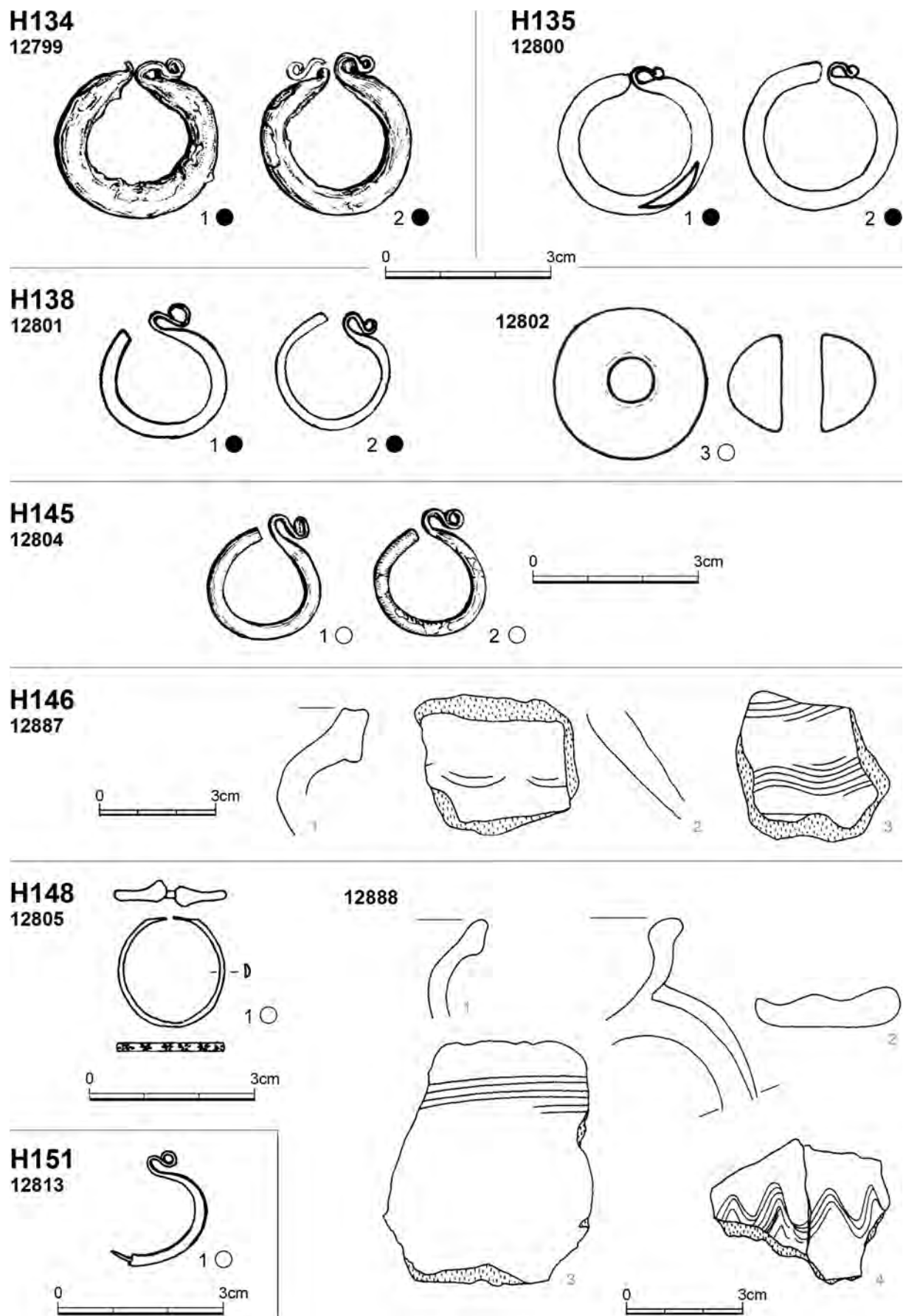
H125
12795



H129
12796

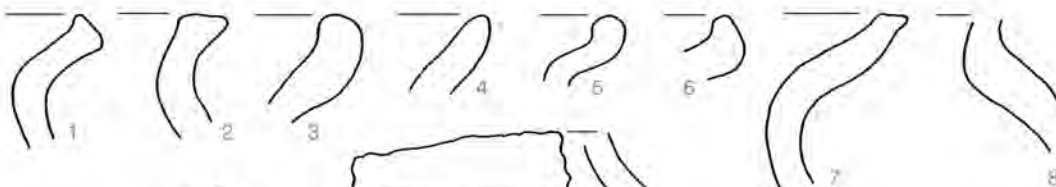


Obr. 20: Praha – Hradčany, Loretánské náměstí 1934–1936. H109, H119, H124?, H125, H129.
Fig. 20: Prague – Hradčany, Loretánské square 1934–1936. H109, H119, H124?, H125, H129.

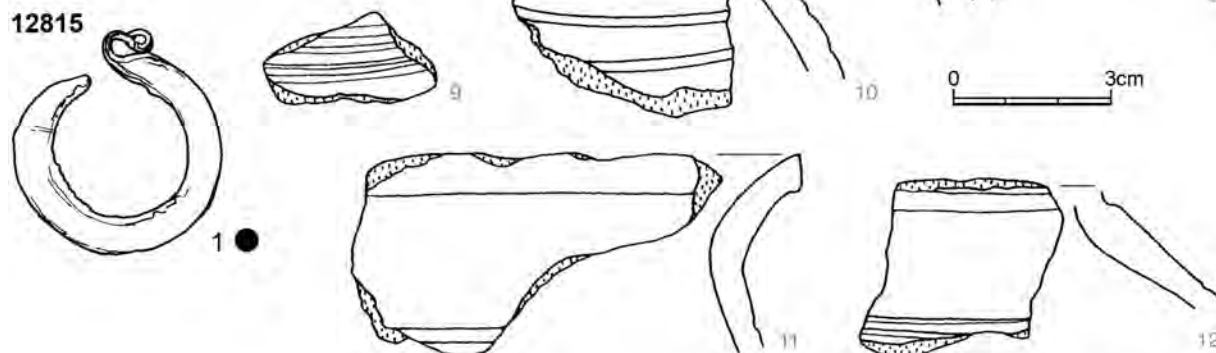


Obr. 21: Praha – Hradčany, Loretánské náměstí 1934–1936. H134, H135, H138, H145, H146, H148, H151.
 Fig. 21: Prague – Hradčany, Loretánské square 1934–1936. H134, H135, H138, H145, H146, H148, H151.

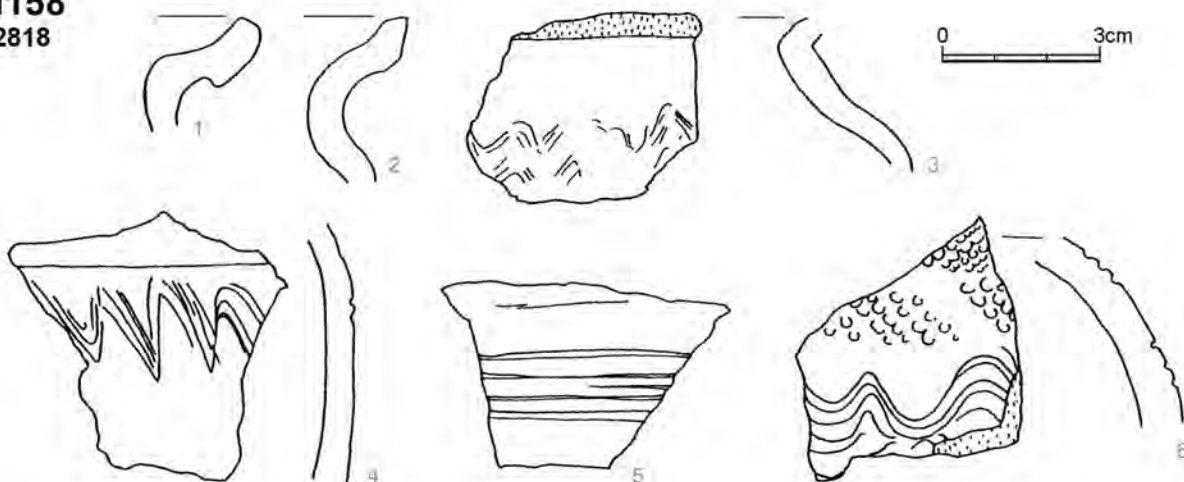
H156
12816



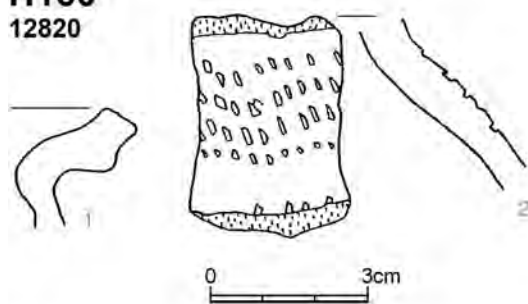
12815



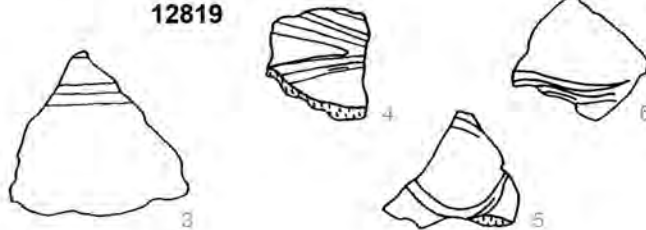
H158
12818



H160
12820



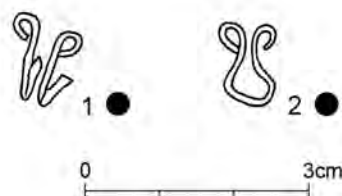
12819



12819




H162
12821

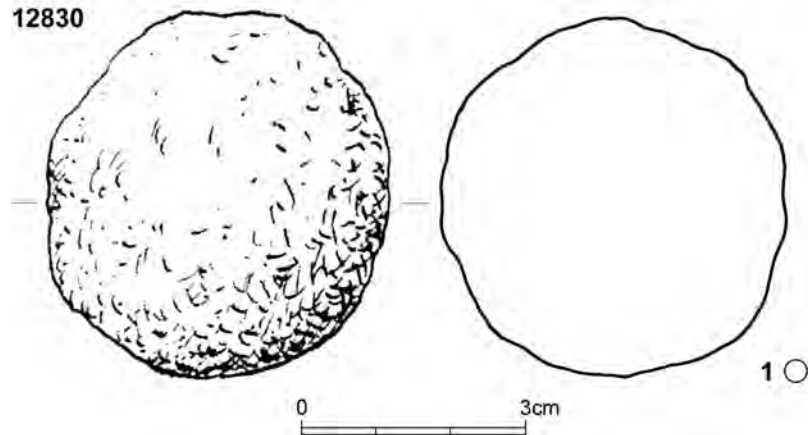


Obr. 22: Praha – Hradčany, Loretánské náměstí 1934–1936. H156, H158, H160, H162.
Fig. 22: Prague – Hradčany, Loretánské square 1934–1936. H156, H158, H160, H162.

H164
12823



12830

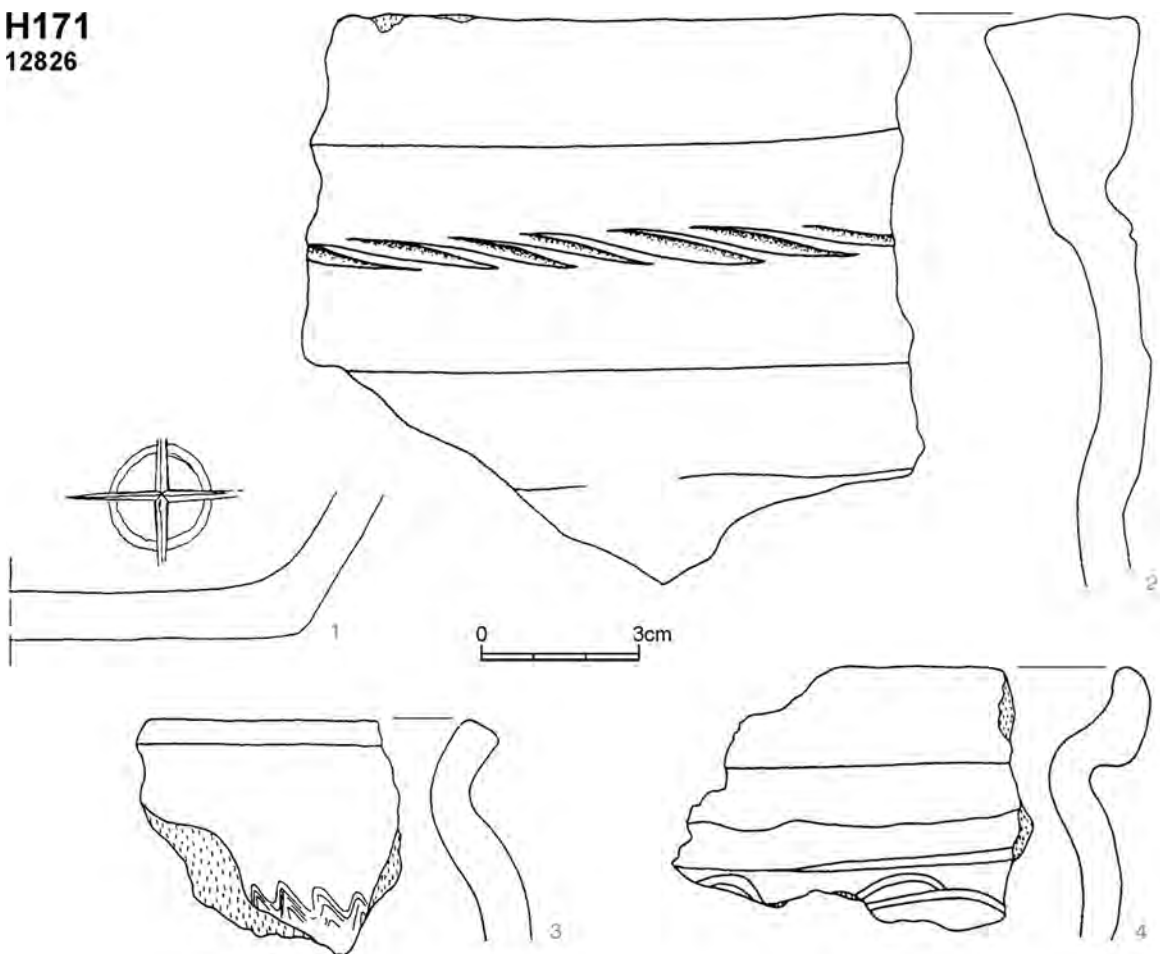


H169
12825

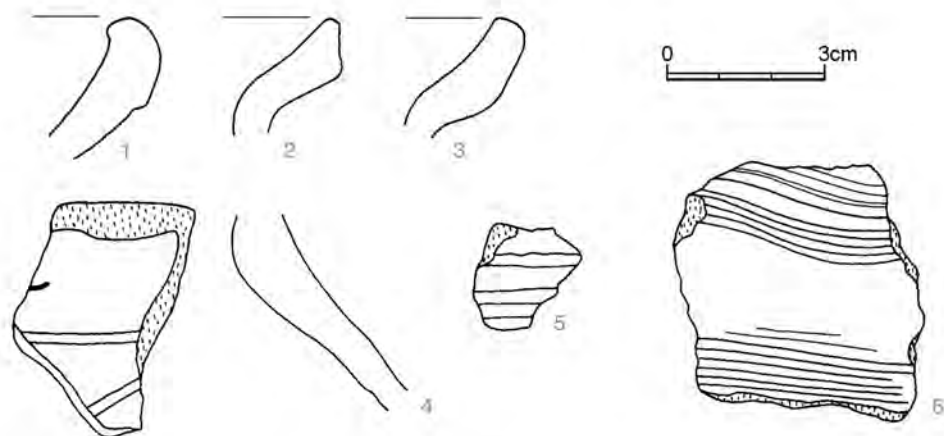


Obr. 23: Praha – Hradčany, Loretánské náměstí 1934–1936. H164, H169.
Fig. 23: Prague – Hradčany, Loretánské square 1934–1936. H164, H169.

H171
12826

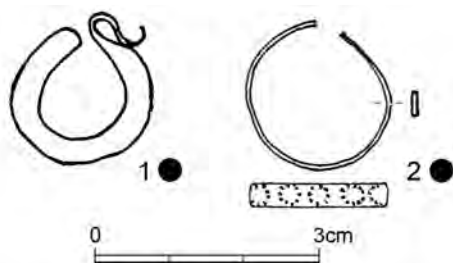


H174
12827

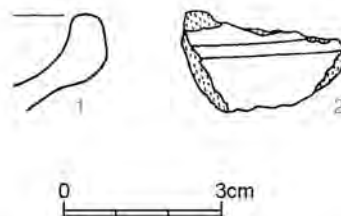


Obr. 24: Praha – Hradčany, Loretánské náměstí 1934–1936. H171, H174.
Fig. 24: Prague – Hradčany, Loretánské square 1934–1936. H171, H174.

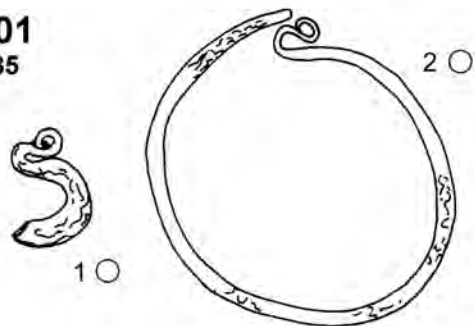
H192
12831



H194
12833




H201
12835



H204
12836

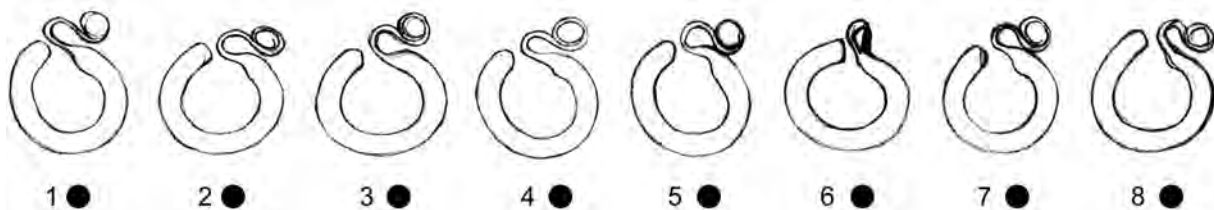


H206
12839



Obr. 25: Praha – Hradčany, Loretánské náměstí 1934–1936. H192, H194, H201, H204, H206.
 Fig. 25: Prague – Hradčany, Loretánské square 1934–1936. H192, H194, H201, H204, H206.

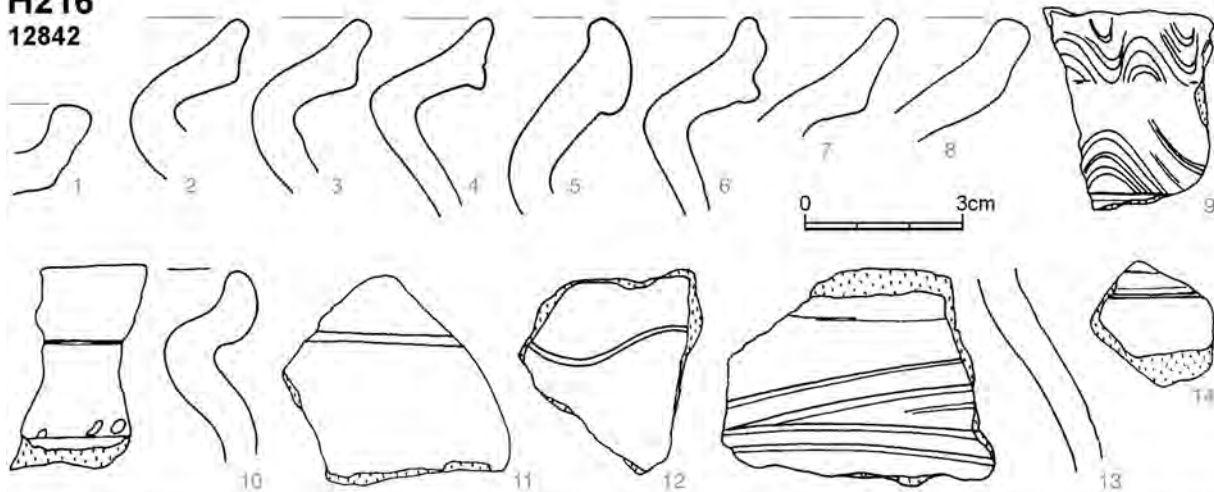
H209
12840



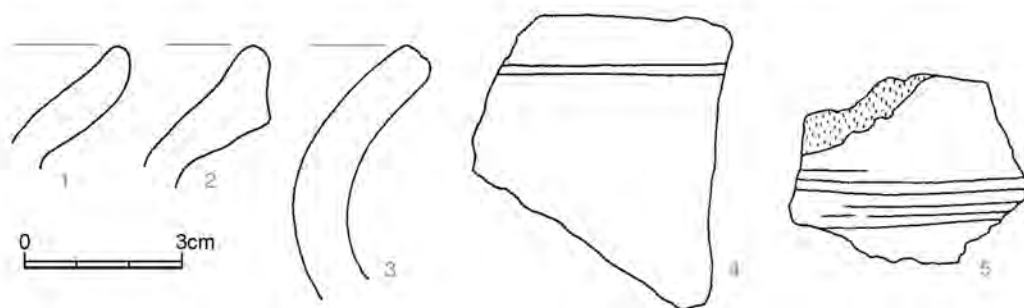
H212
12841



H216
12842

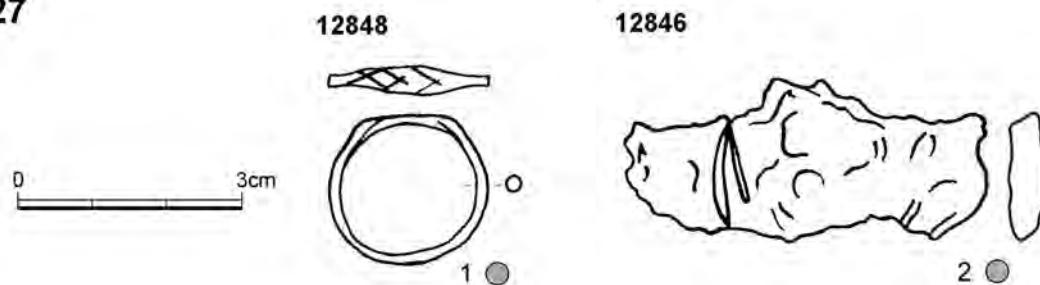


pod H216
12843

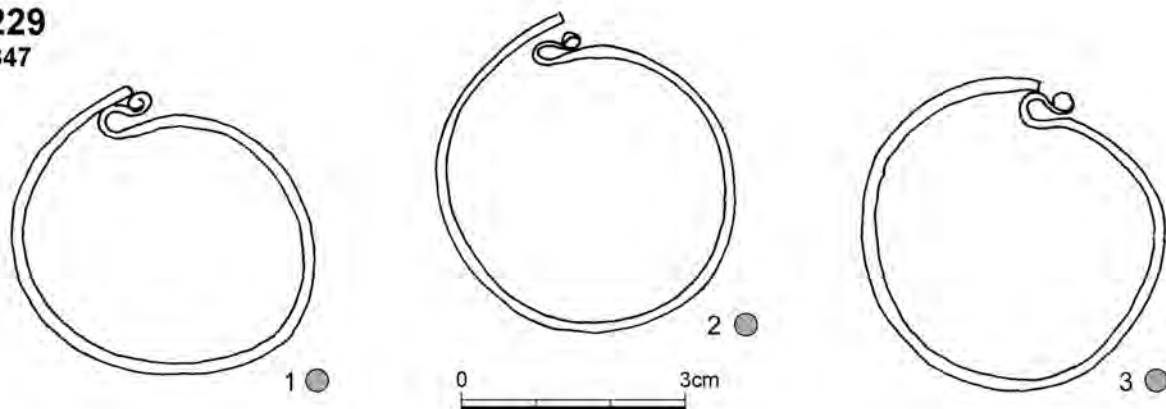


Obr. 26: Praha – Hradčany, Loretánské náměstí 1934–1936. H209, H212, H216, pod H216.
Fig. 26: Prague – Hradčany, Loretánské square 1934–1936. H209, H212, H216, under H216.

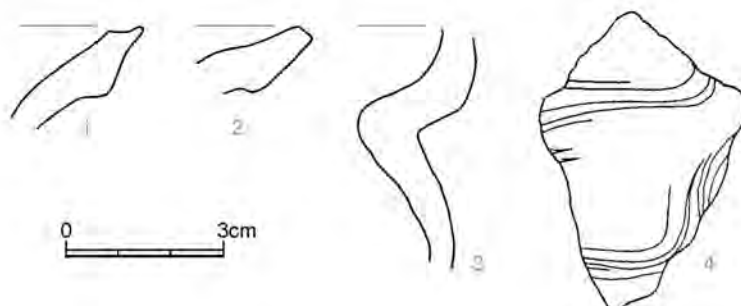
H227



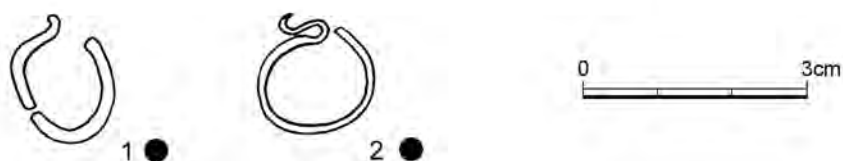
H229
12847



H233
12849

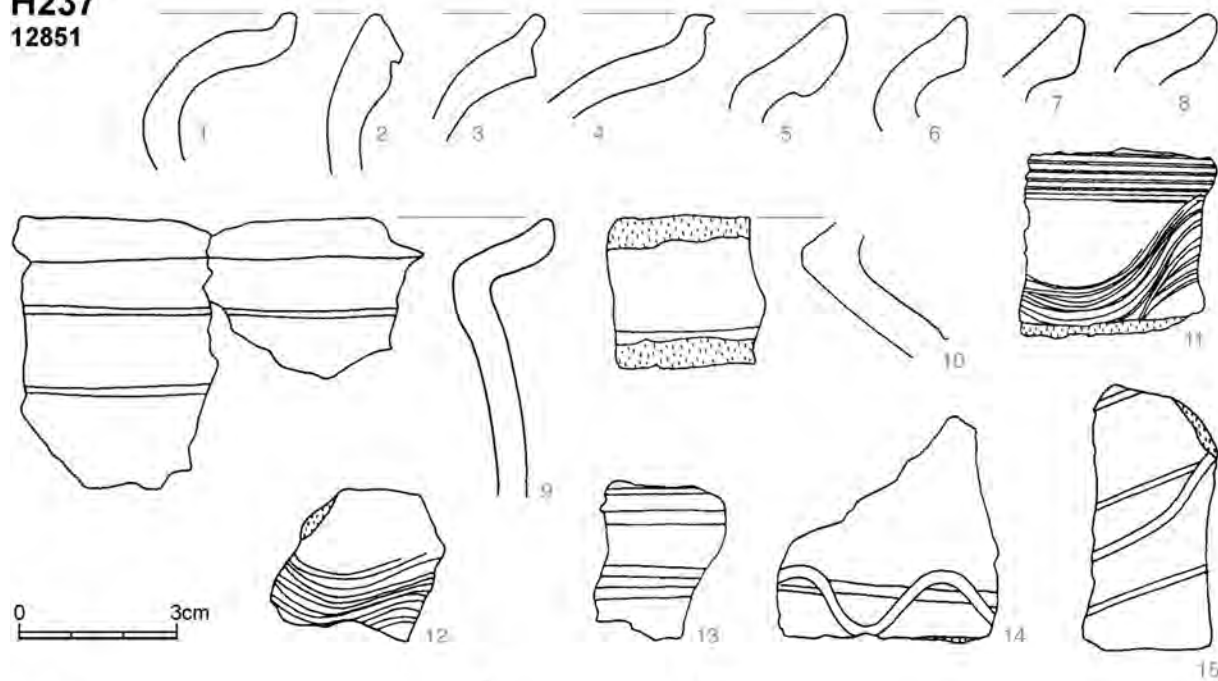


H238
12852

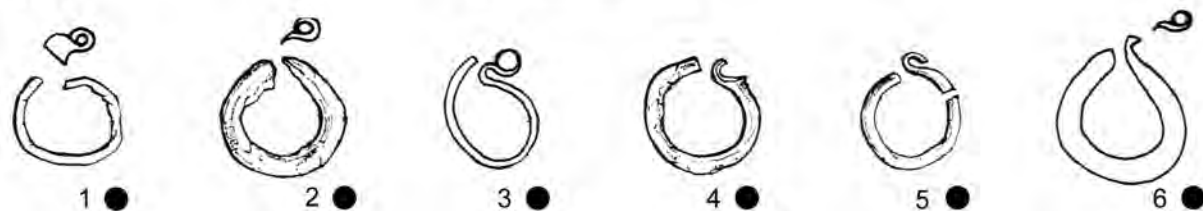


Obr. 27: Praha – Hradčany, Loretánské náměstí 1934–1936. H227, H229, H233, H238.
Fig. 27: Prague – Hradčany, Loretánské square 1934–1936. H227, H229, H233, H238.

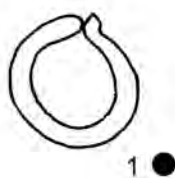
H237
12851



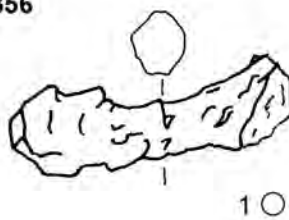
12850



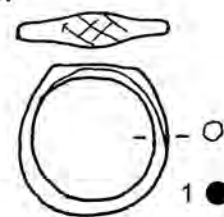
H242
12855



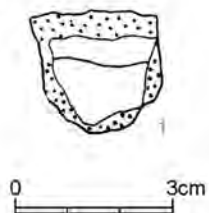
H245
12856



H249
12857



H250
12858



H251
12859

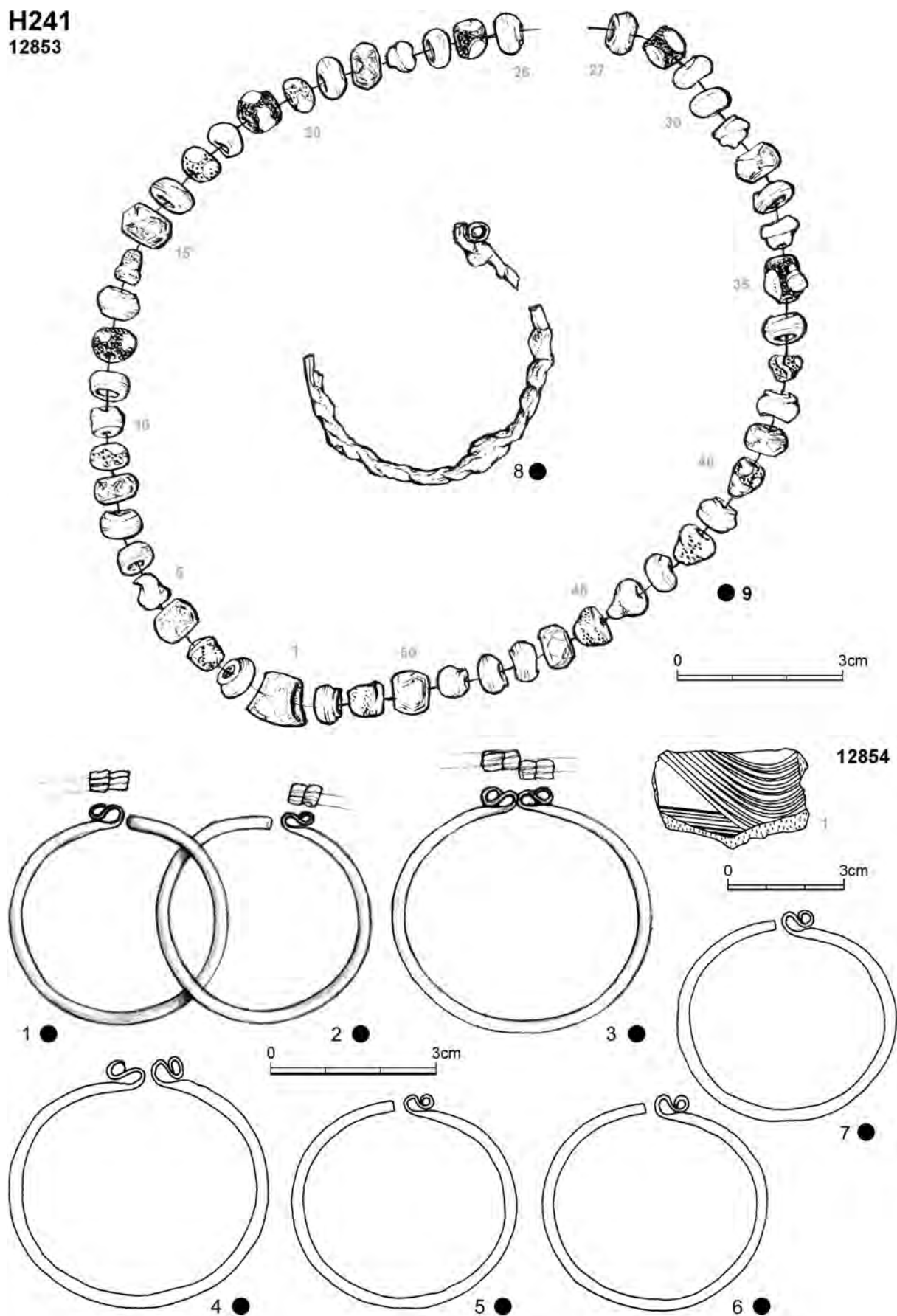


H253
12861



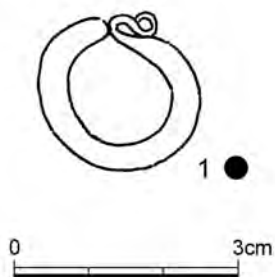
Obr. 28: Praha – Hradčany, Loretánské náměstí 1934–1936. H237, H242, H245, H249, H250, H251, H253.
Fig. 28: Prague – Hradčany, Loretánské square 1934–1936. H237, H242, H245, H249, H250, H251, H253.

H241
12853




Obr. 29: Praha – Hradčany, Loretánské náměstí 1934–1936. H241.
Fig. 29: Prague – Hradčany, Loretánské square 1934–1936. H241.

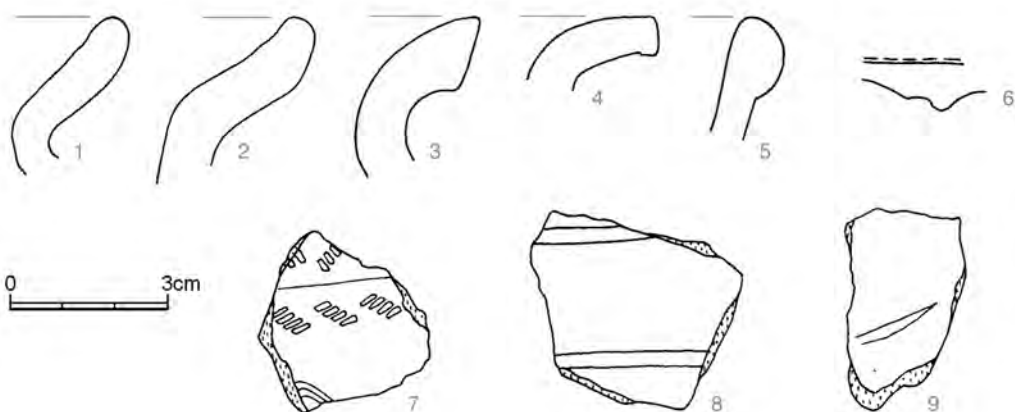
H254
12862



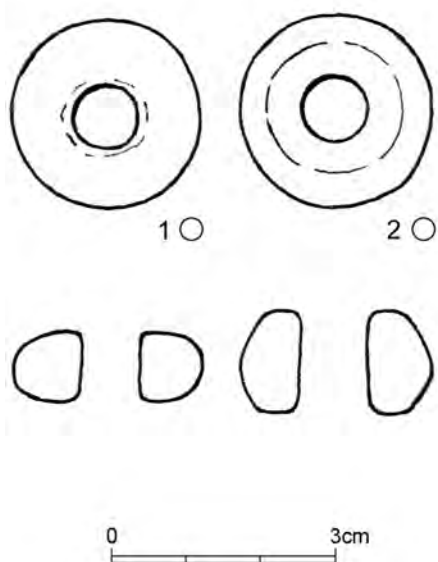
H257
12863




H258
12864



H260-261
12866

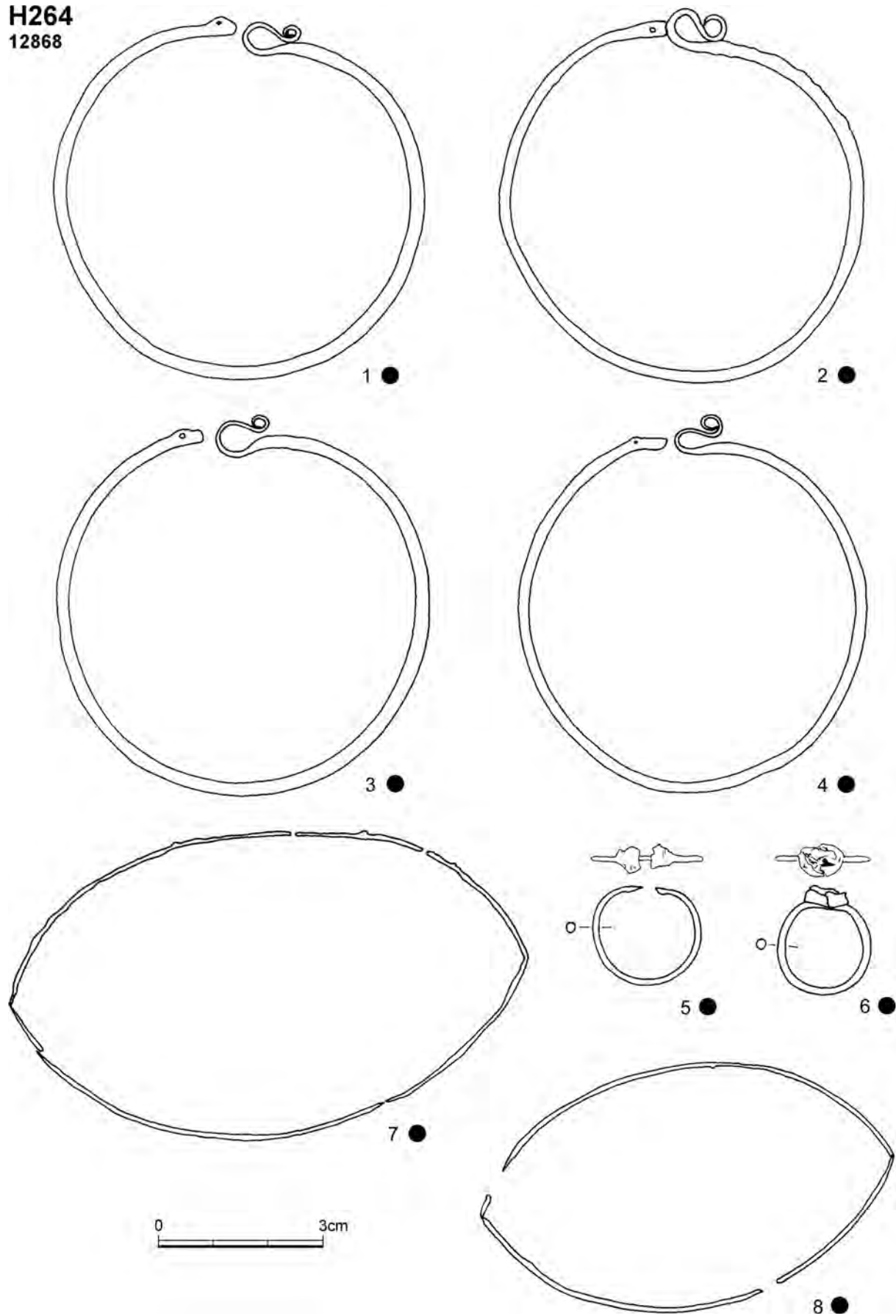


H263
12867



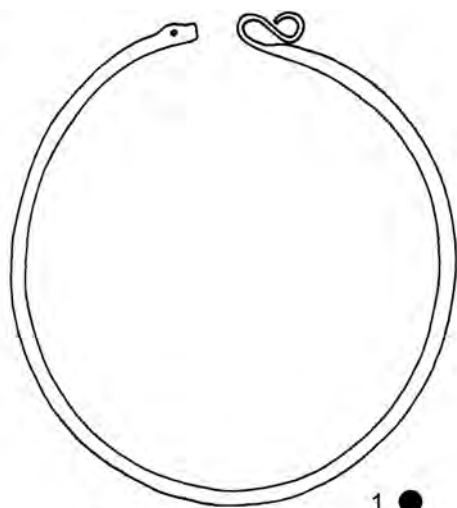
Obr. 30: Praha – Hradčany, Loreťanské náměstí 1934–1936. H254, H257, H258, H260-261, H263.
Fig. 30: Prague – Hradčany, Loreťanské square 1934–1936. H254, H257, H258, H260-261, H263.

H264
12868

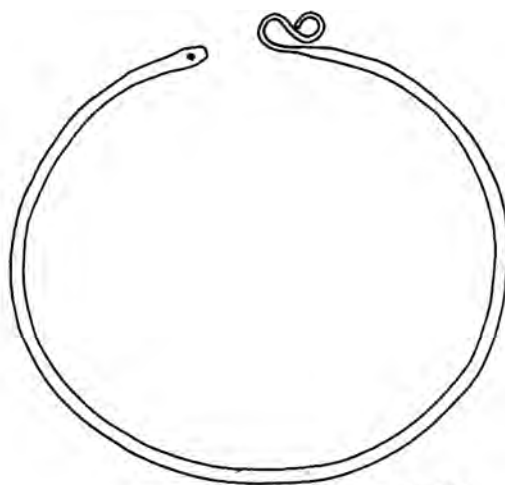


Obr. 31: Praha – Hradčany, Loreťanské náměstí 1934–1936. H264.
Fig. 31: Prague – Hradčany, Loreťanské square 1934–1936. H264.

H265
12869



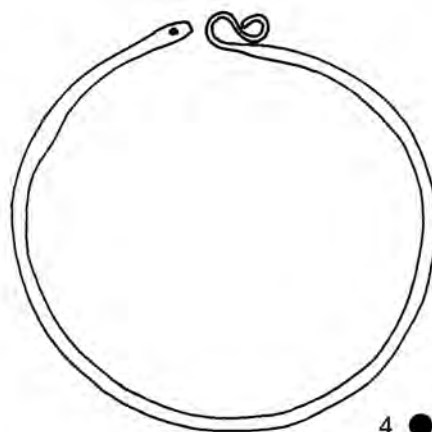
1 ●



2 ●



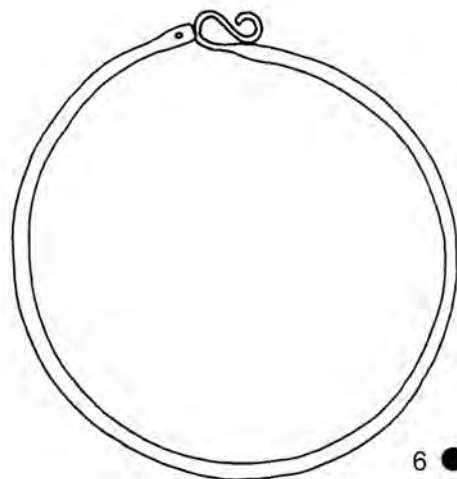
3 ●



4 ●

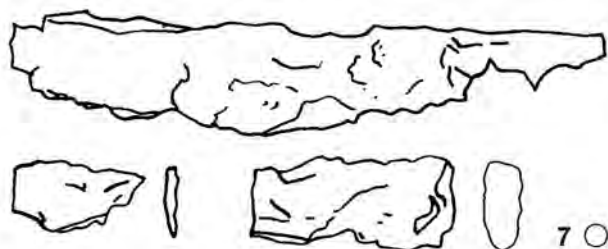


5 ●



6 ●

12870

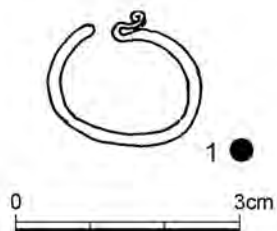


7 ○

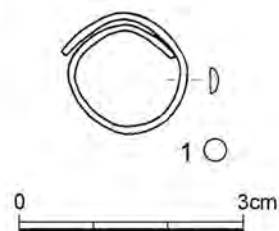


Obr. 32: Praha – Hradčany, Loretánské náměstí 1934–1936. H265.
Fig. 32: Prague – Hradčany, Loretánské square 1934–1936. H265.

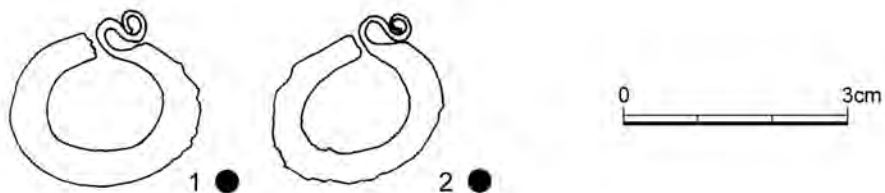
H267
12871



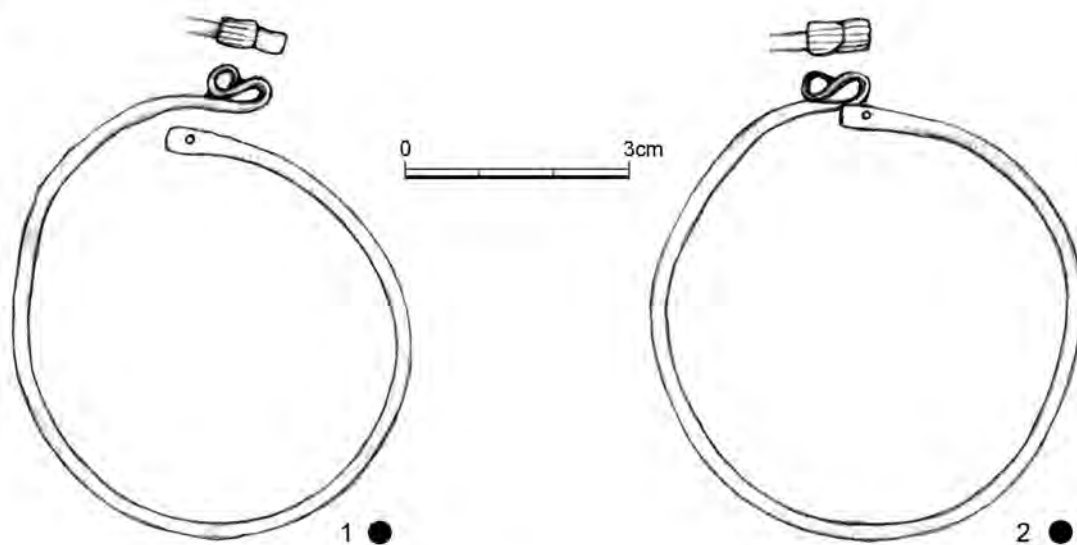
H268
12872



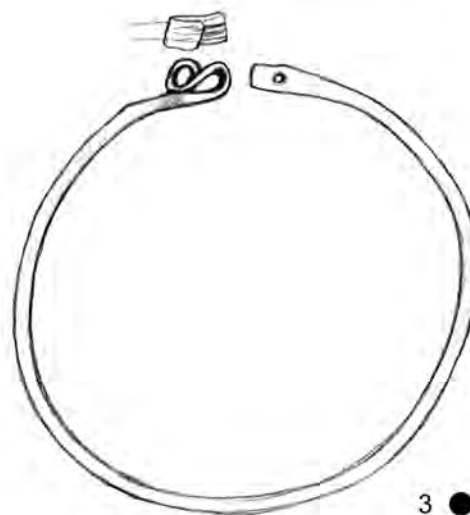
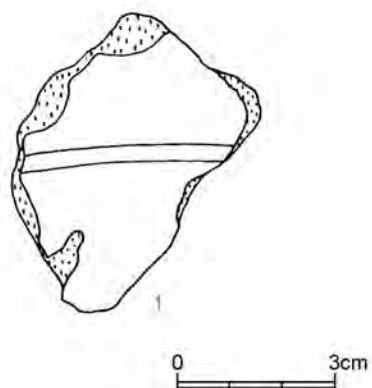
H271 a 1048
12875



H272
12876

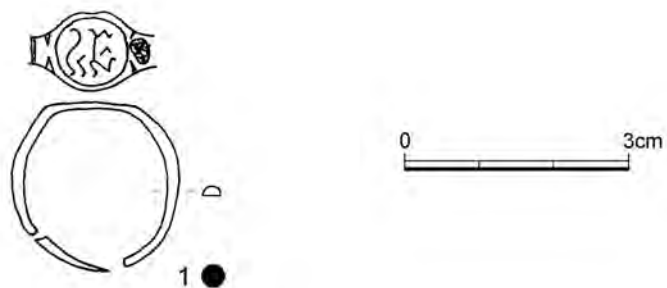


H279
12878

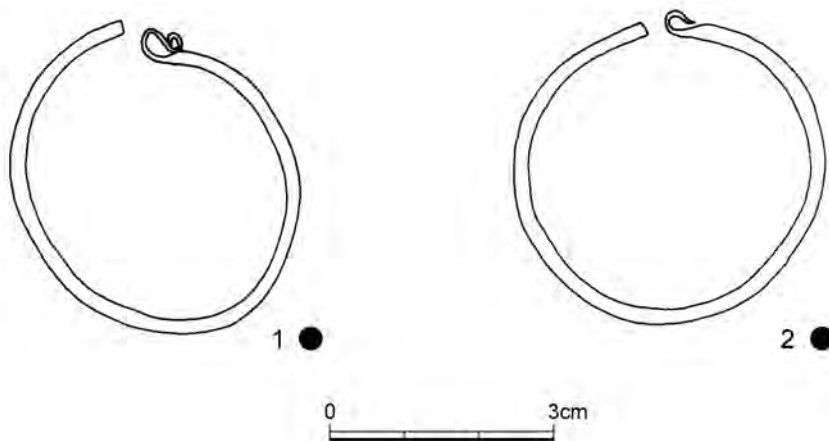


Obr. 33: Praha – Hradčany, Loretánské náměstí 1934–1936. H267, H268, H271 a H1048, H272, H279.
Fig. 33: Prague – Hradčany, Loretánské square 1934–1936. H267, H268, H271 and H1048, H272, H279.

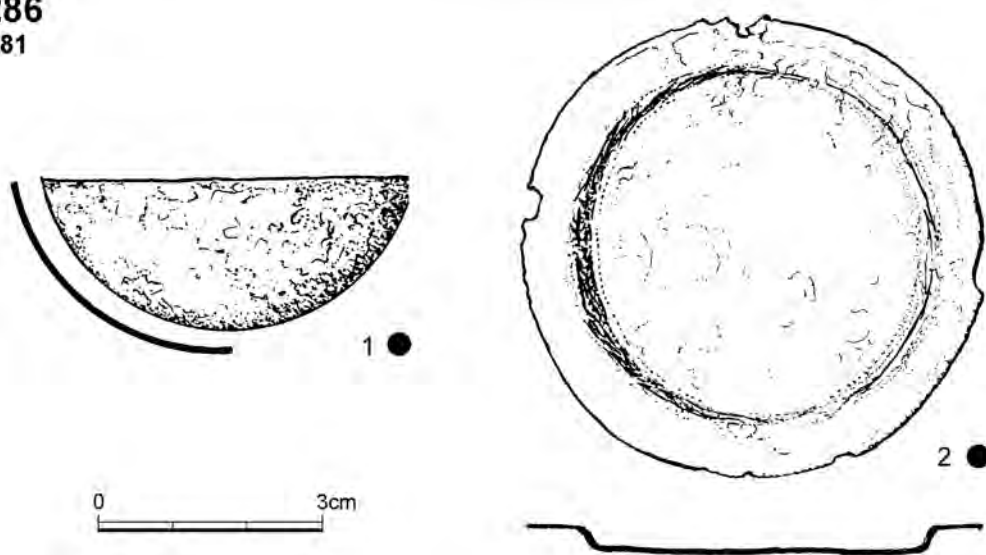
H280
12879



H284
12880




H286
12881



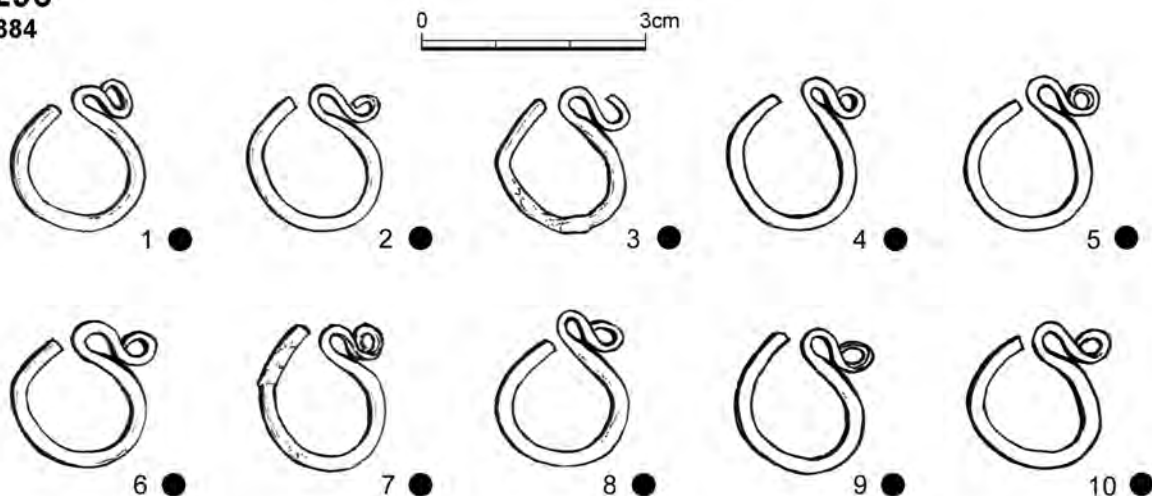
Obr. 34: Praha – Hradčany, Loretské náměstí 1934–1936. H280, H284, H286.
Fig. 34: Prague – Hradčany, Loretské square 1934–1936. H280, H284, H286.

H294
12882

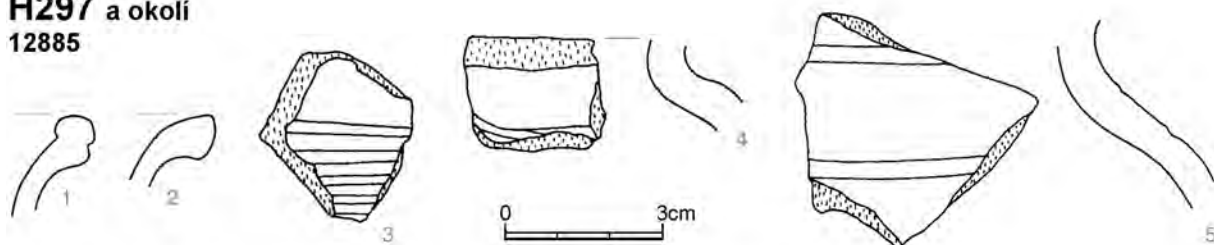


Obr. 35: Praha – Hradčany, Loretánské náměstí 1934–1936. H294.
Fig. 35: Prague – Hradčany, Loretánské square 1934–1936. H294.

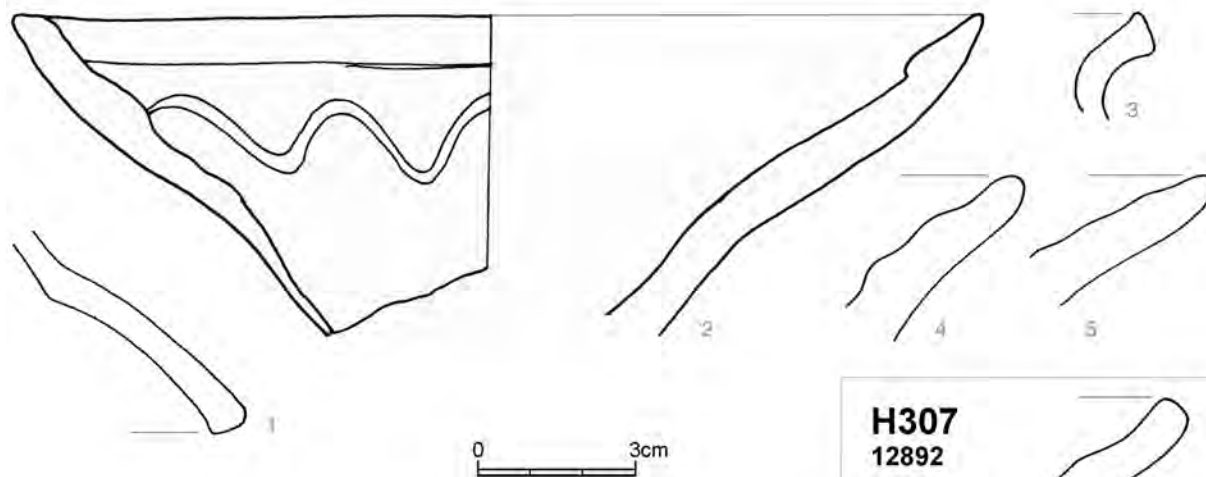
H296
12884



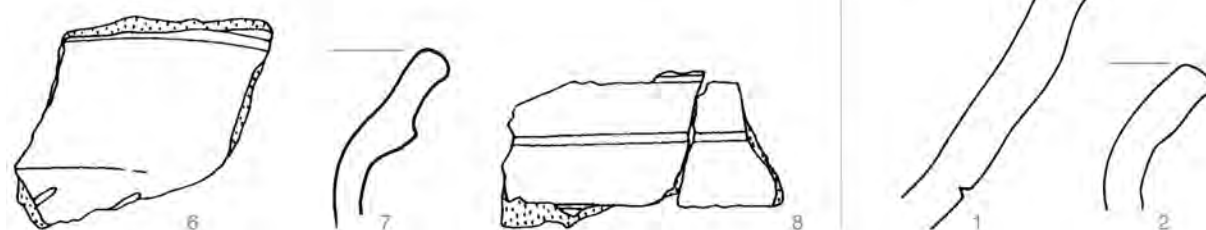
H297 a okolí
12885



H302?
12890

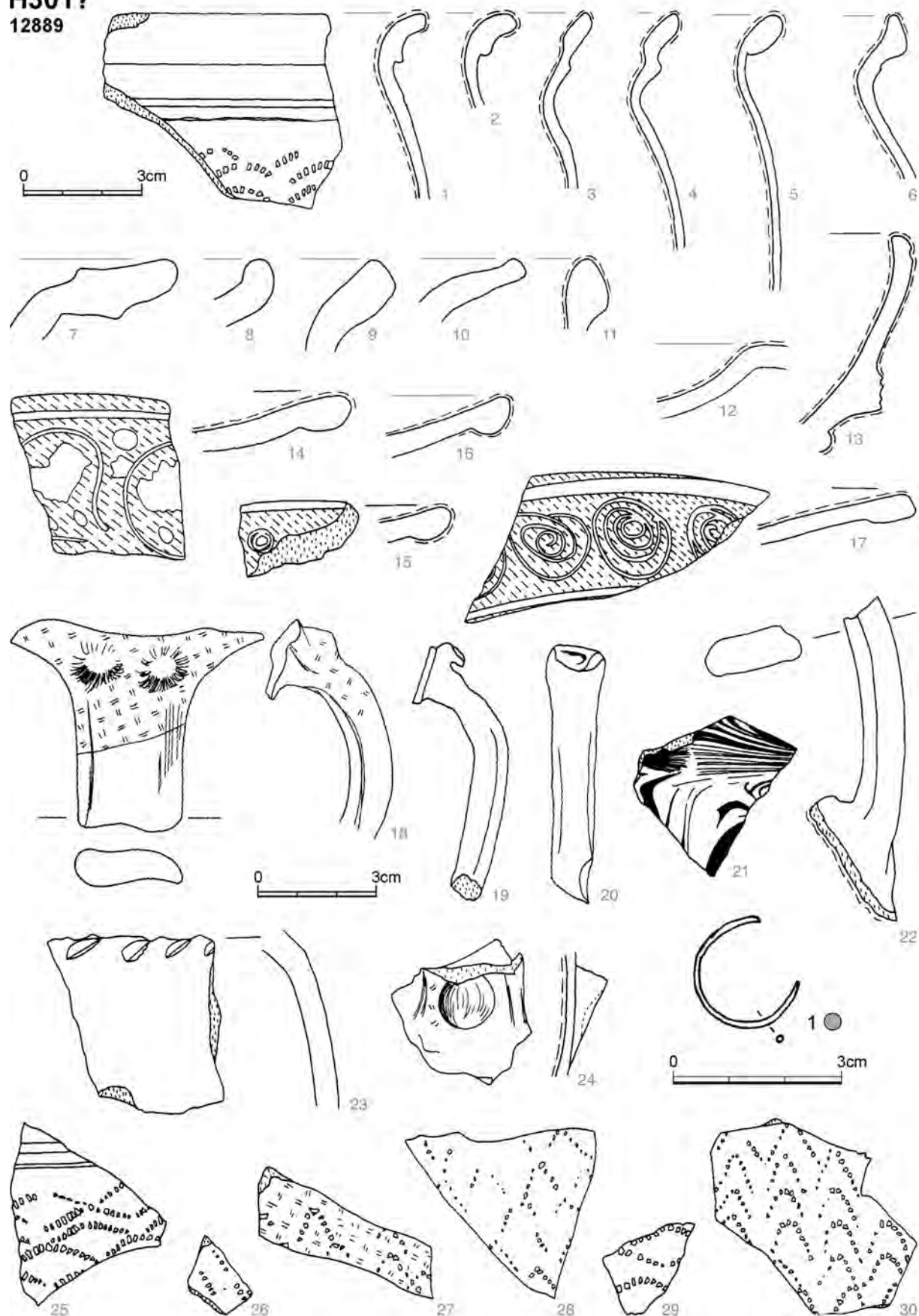


H307
12892



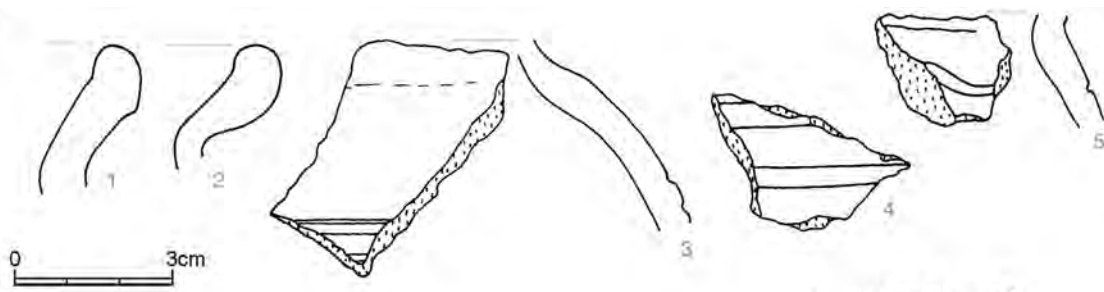
Obr. 36: Praha – Hradčany, Loreťanské náměstí 1934–1936. H296, H297 a okolí, H302?, H307.
Fig. 36: Prague – Hradčany, Loreťanské square 1934–1936. H296, H297 and vicinity, H302?, H307.

H301?
12889



Obr. 37: Praha – Hradčany, Loretánské náměstí 1934–1936. H301?
Fig. 37: Prague – Hradčany, Loretánské square 1934–1936. H301?.

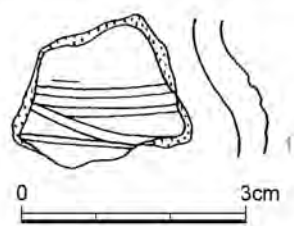
H312
12894



H319
12895



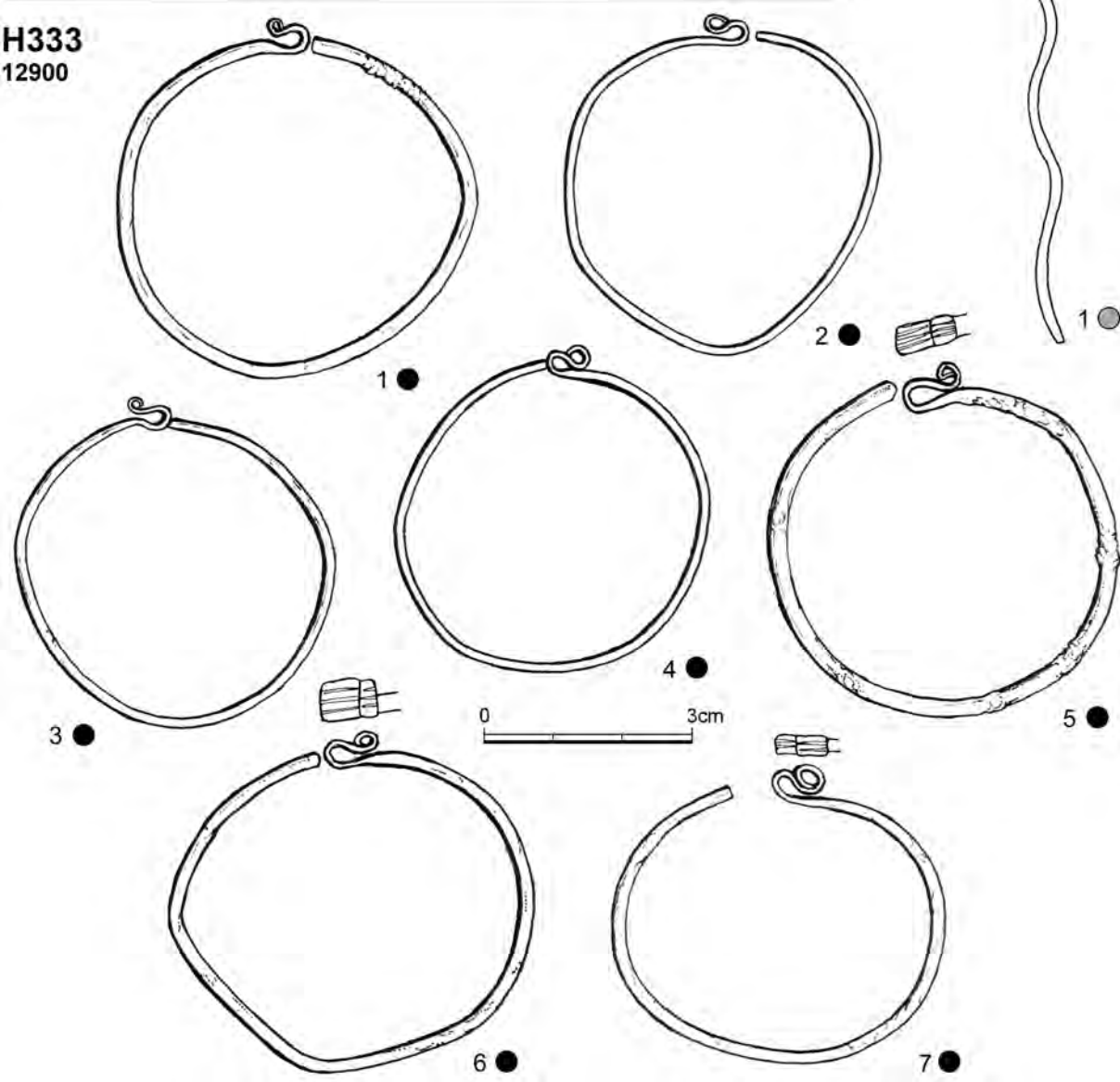
H331
12899



H322
12896




H333
12900

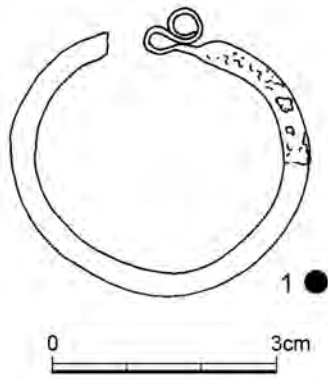


Obr. 38: Praha – Hradčany, Loretánské náměstí 1934–1936. H312, H319, H322, H331, H333.
Fig. 38: Prague – Hradčany, Loretánské square 1934–1936. H312, H319, H322, H331, H333.

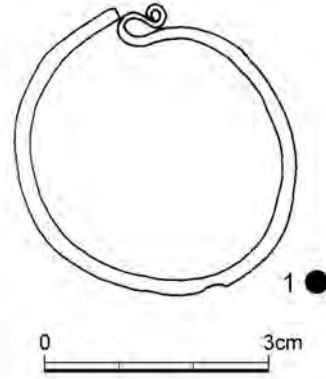
H335
12960



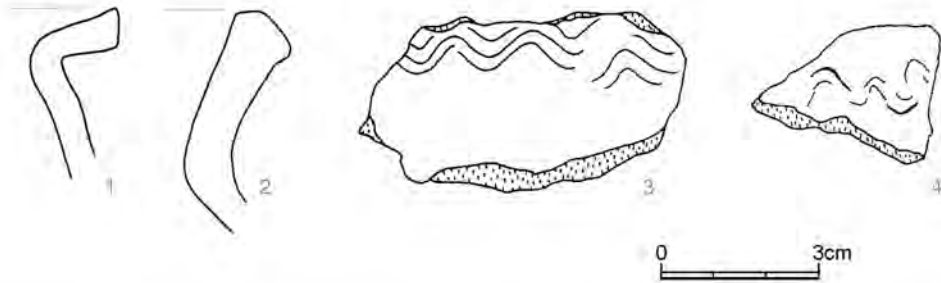
H342
12901



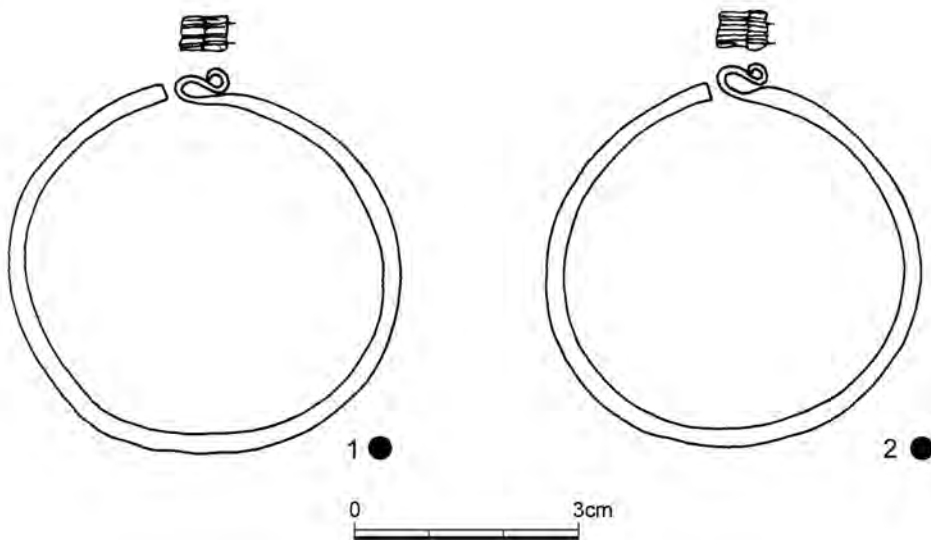
H351
12903



H354
12904

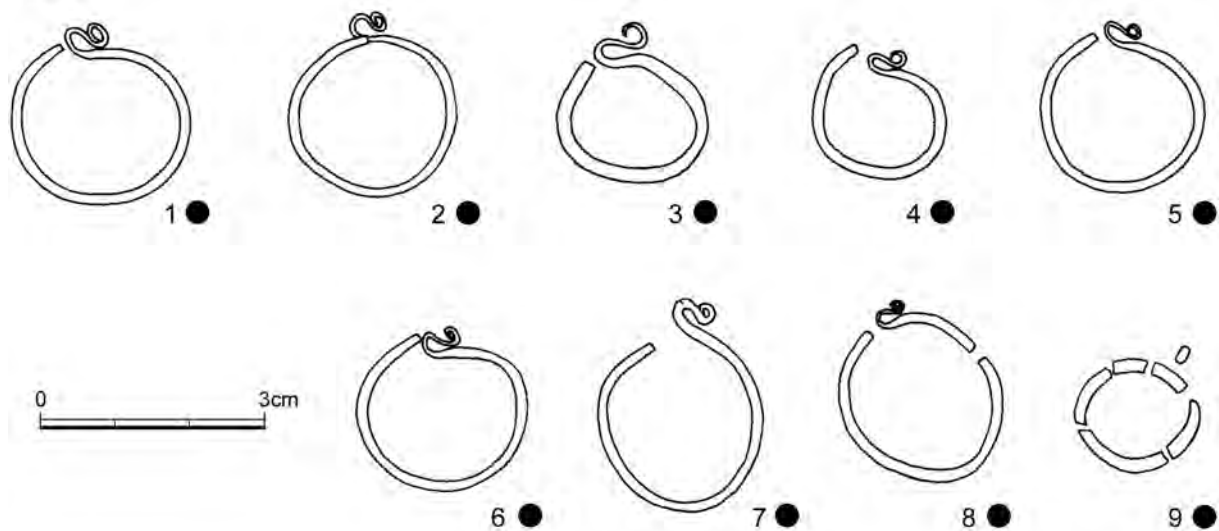


H356
12902

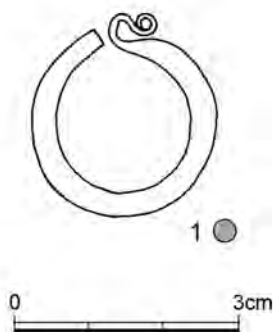


Obr. 39: Praha – Hradčany, Loretánské náměstí 1934–1936. H335 (1 – denár, a – avers, b – revers), H342, H351, H354, H356.
Fig. 39: Prague – Hradčany, Loretánské square 1934–1936. H335 (1 – denar, a – obverse, b – reverse), H342, H351, H354, H356.

H357
12905



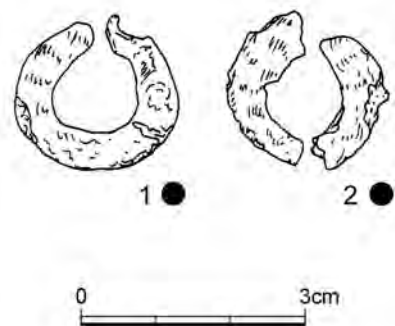
H373
12907



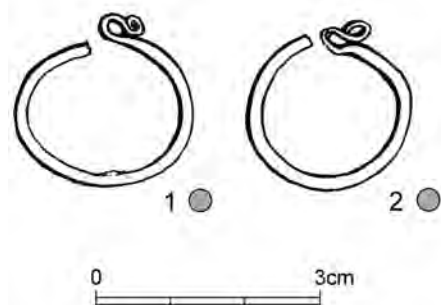
H378, pod hřbetem zvířete
12908



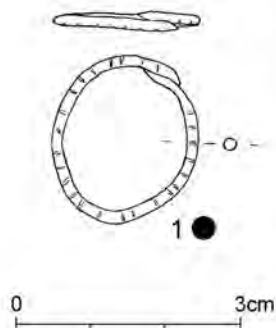
H382
12909



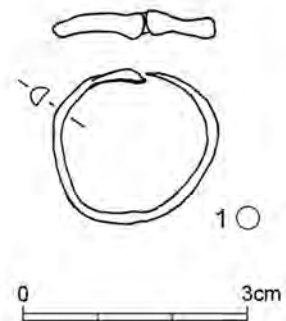
H386
12910



H390
12912

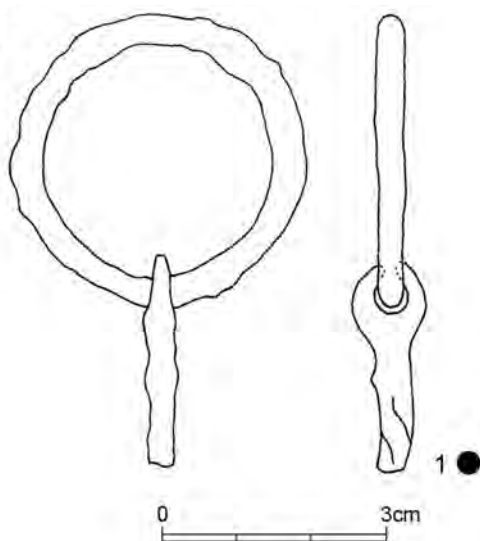


H399
12913

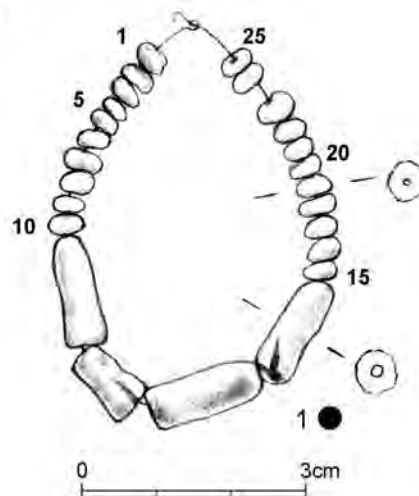


Obr. 40: Praha – Hradčany, Loretánské náměstí 1934–1936. H357, H373, H378, H382, H386, H390, H399.
Fig. 40: Prague – Hradčany, Loretánské square 1934–1936. H357, H373, H378, H382, H386, H390, H399.

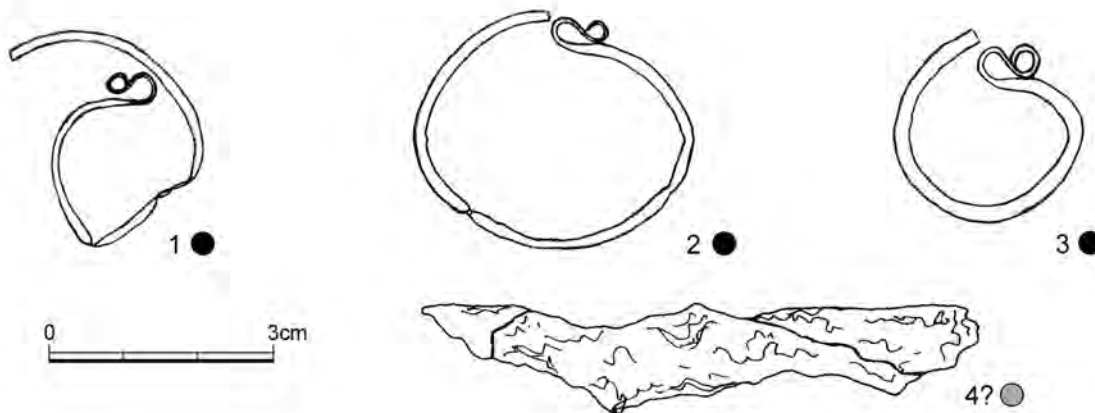
H425
12915



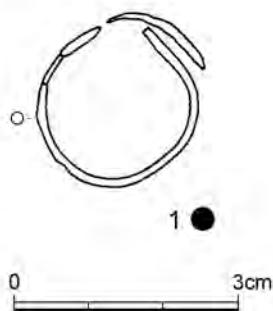
H437
12916



H438
12917



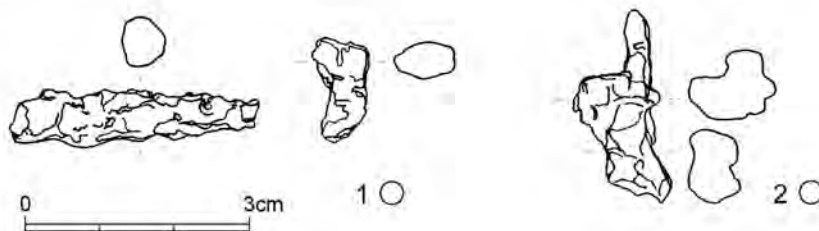
H449
12918



H461
12919

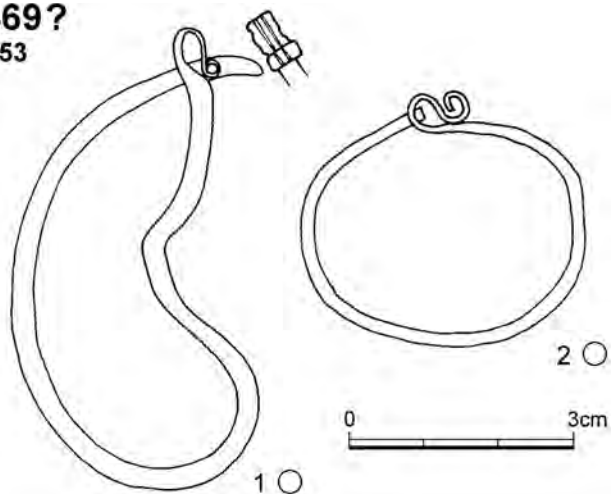


H463
12920

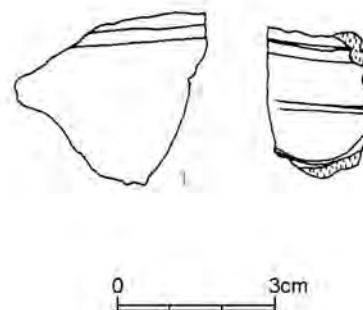


Obr. 41: Praha – Hradčany, Loretánské náměstí 1934–1936. H425, H437, H438, H449, H461, H463.
Fig. 41: Prague – Hradčany, Loretánské square 1934–1936. H425, H437, H438, H449, H461, H463.

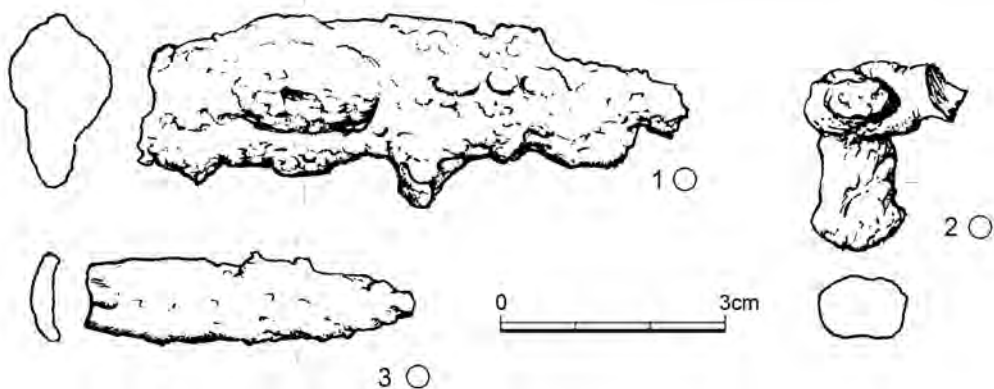
H469?
12953



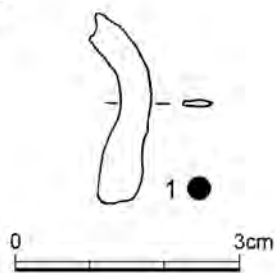
H473
12923



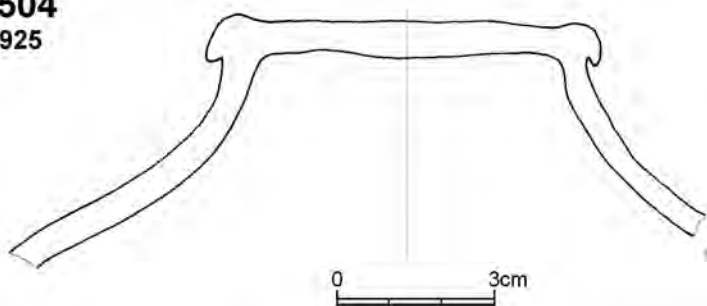
H464
12921



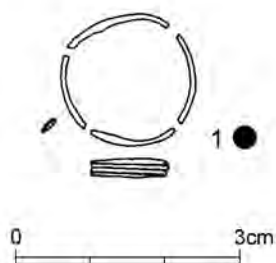
H474
12924



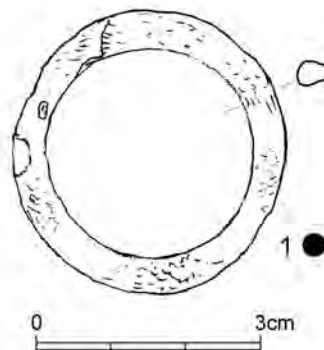
H504
12925



H528
12931

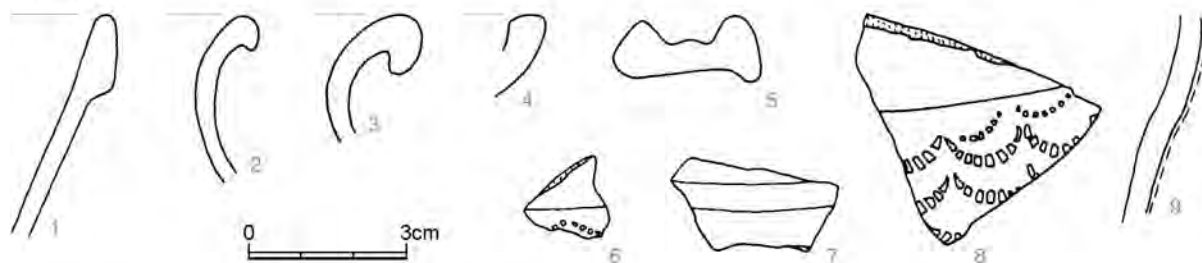


H531
12926

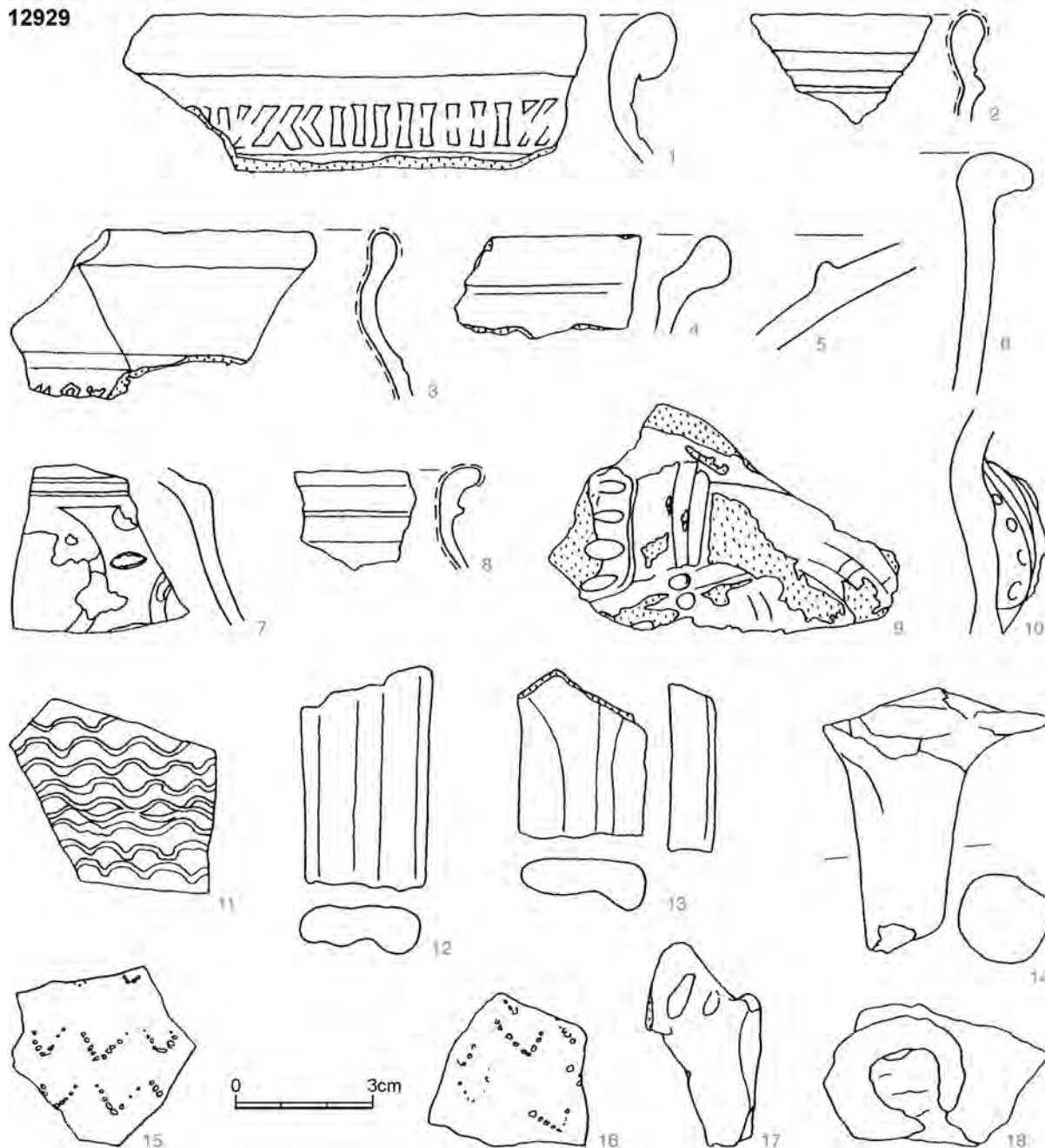


Obr. 42: Praha – Hradčany, Loretánské náměstí 1934–1936. H469?, H473, H464, H474, H504, H528, H531.
Fig. 42: Prague – Hradčany, Loretánské square 1934–1936. H469?, H473, H464, H474, H504, H528, H531.

H546
12928

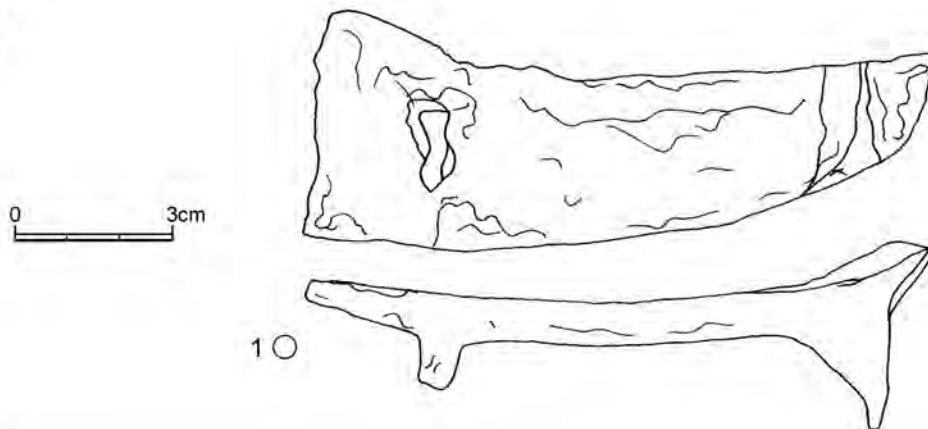


H550
12929

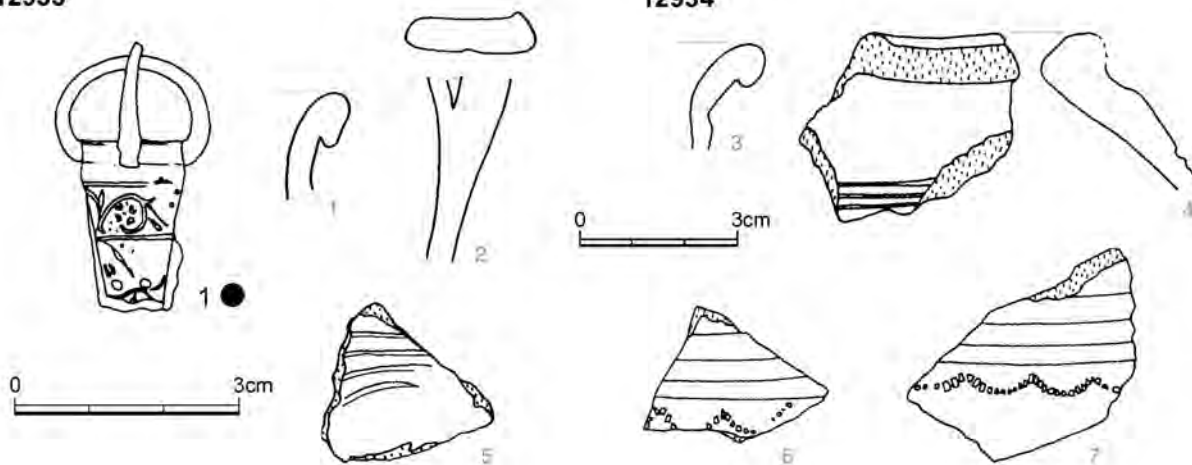


Obr. 43: Praha – Hradčany, Loretánské náměstí 1934–1936. H546, H550.
Fig. 43: Prague – Hradčany, Loretánské square 1934–1936. H546, H550.

H552
12930

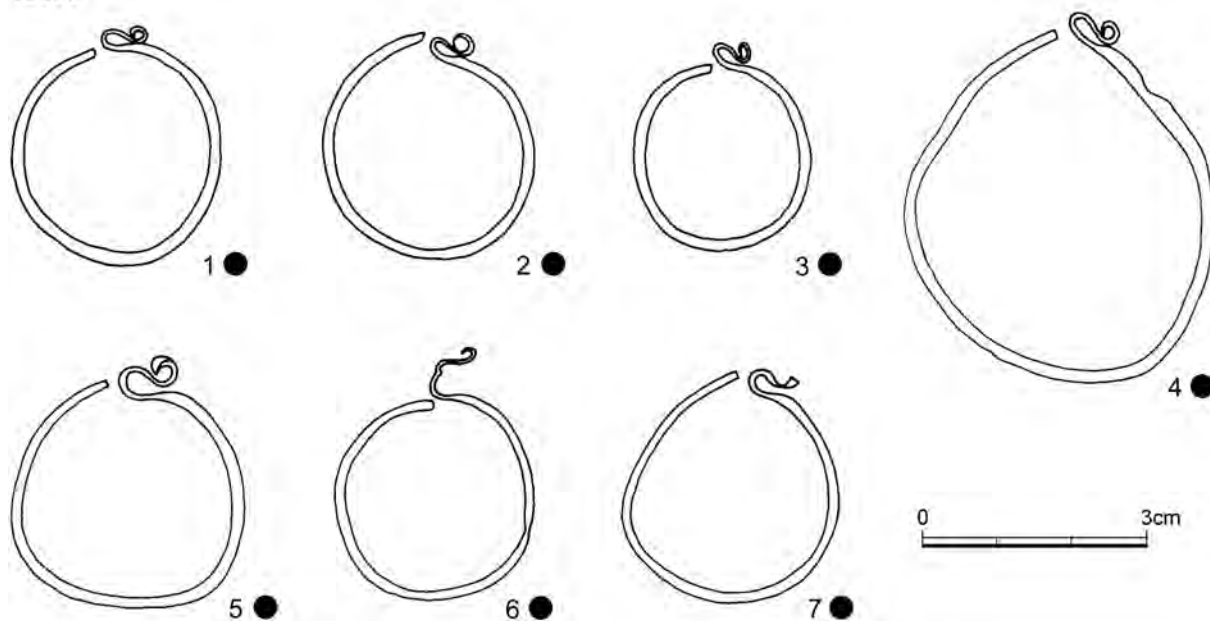


H557
12933



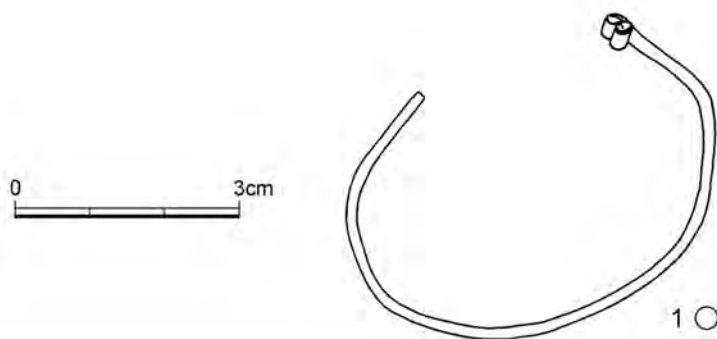
12934

H558
12935

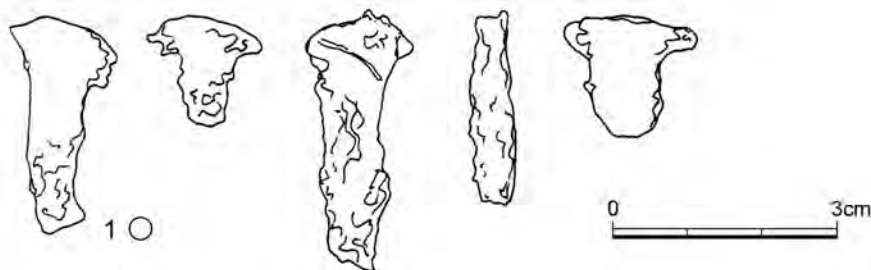


Obr. 44: Praha – Hradčany, Loretánské náměstí 1934–1936. H552, H557, H558.
Fig. 44: Prague – Hradčany, Loretánské square 1934–1936. H552, H557, H558.

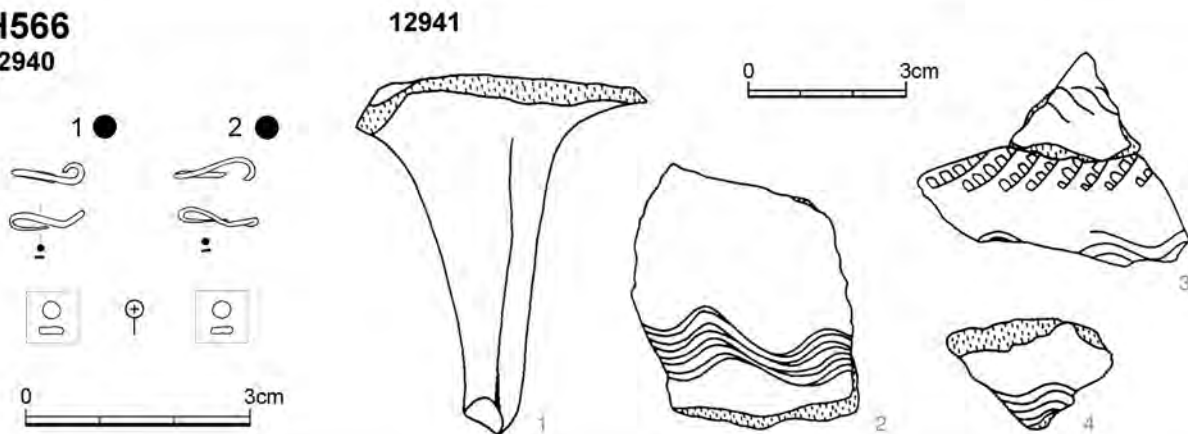
H560
12936




H562
12944



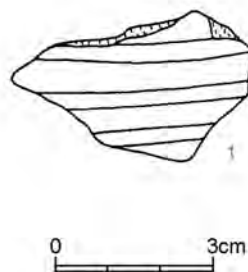
H566
12940



H567
12954

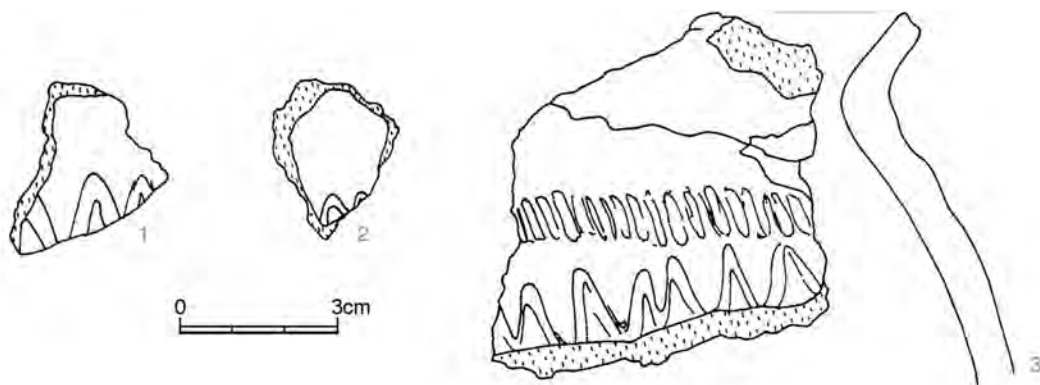


H568
12947

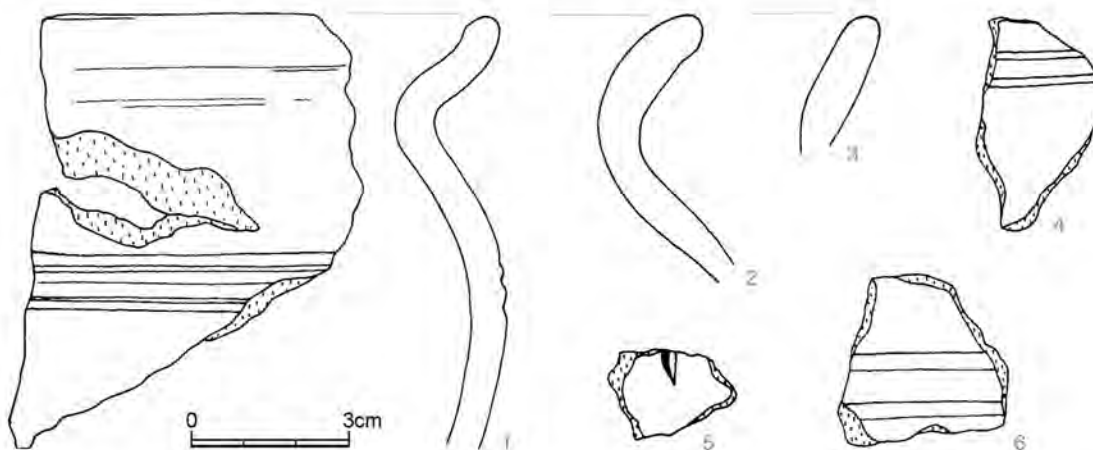


Obr. 45: Praha – Hradčany, Loretánské náměstí 1934–1936. H560, H562, H566, H567, H568.
Fig. 45: Prague – Hradčany, Loretánské square 1934–1936. H560, H562, H566, H567, H568.

H570
12945



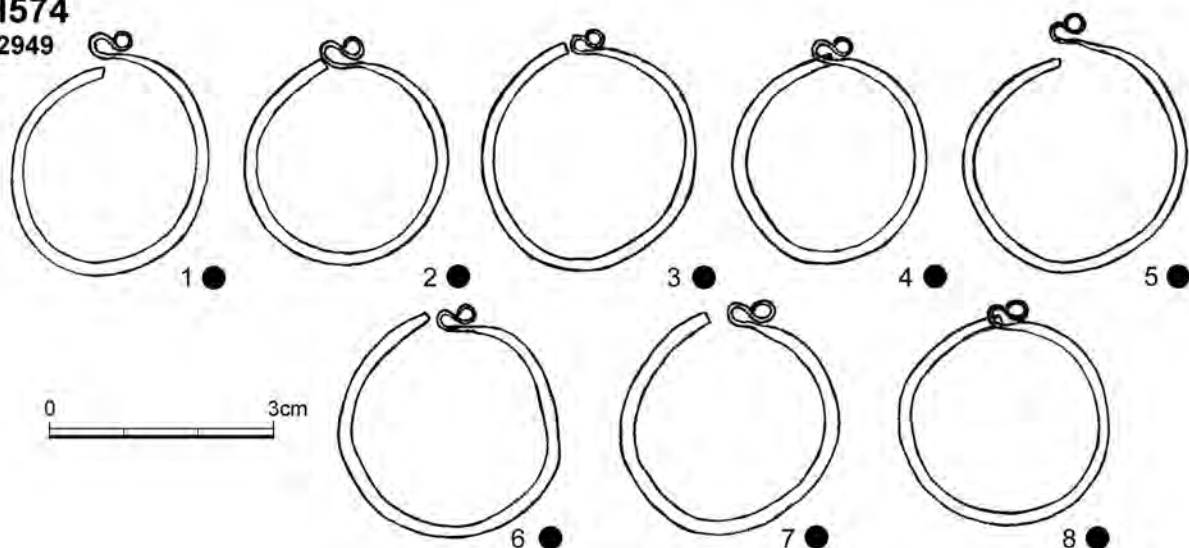
H571
12946



H572
12948

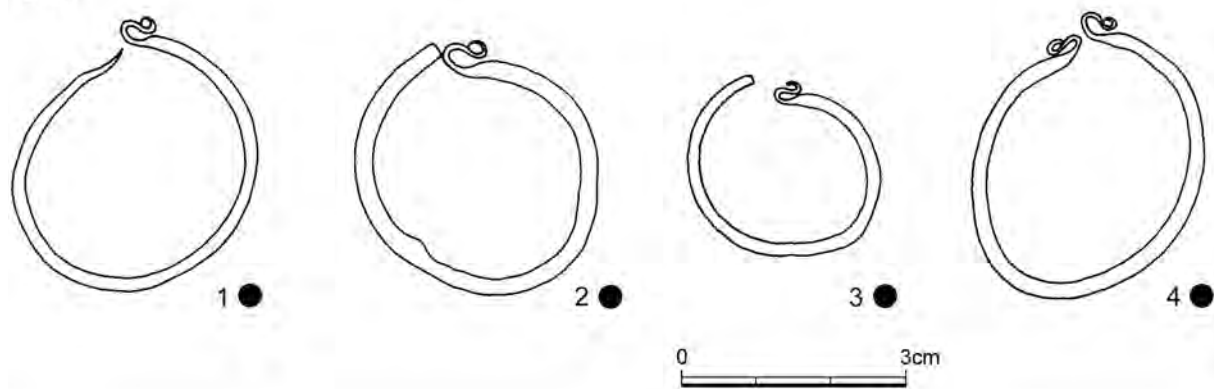


H574
12949

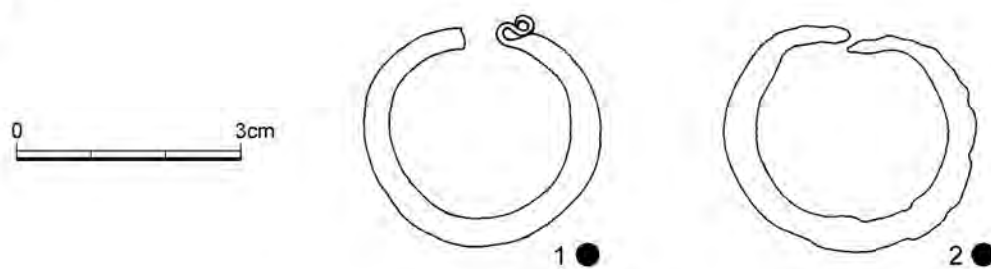


Obr. 46: Praha – Hradčany, Loretánské náměstí 1934–1936. H570, H571, H572, H574.
Fig. 46: Prague – Hradčany, Loretánské square 1934–1936. H570, H571, H572, H574.

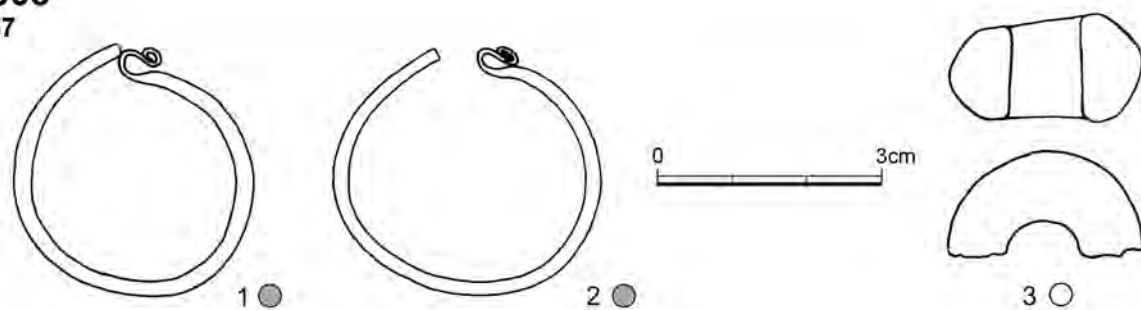
H587
12761



H588
12952

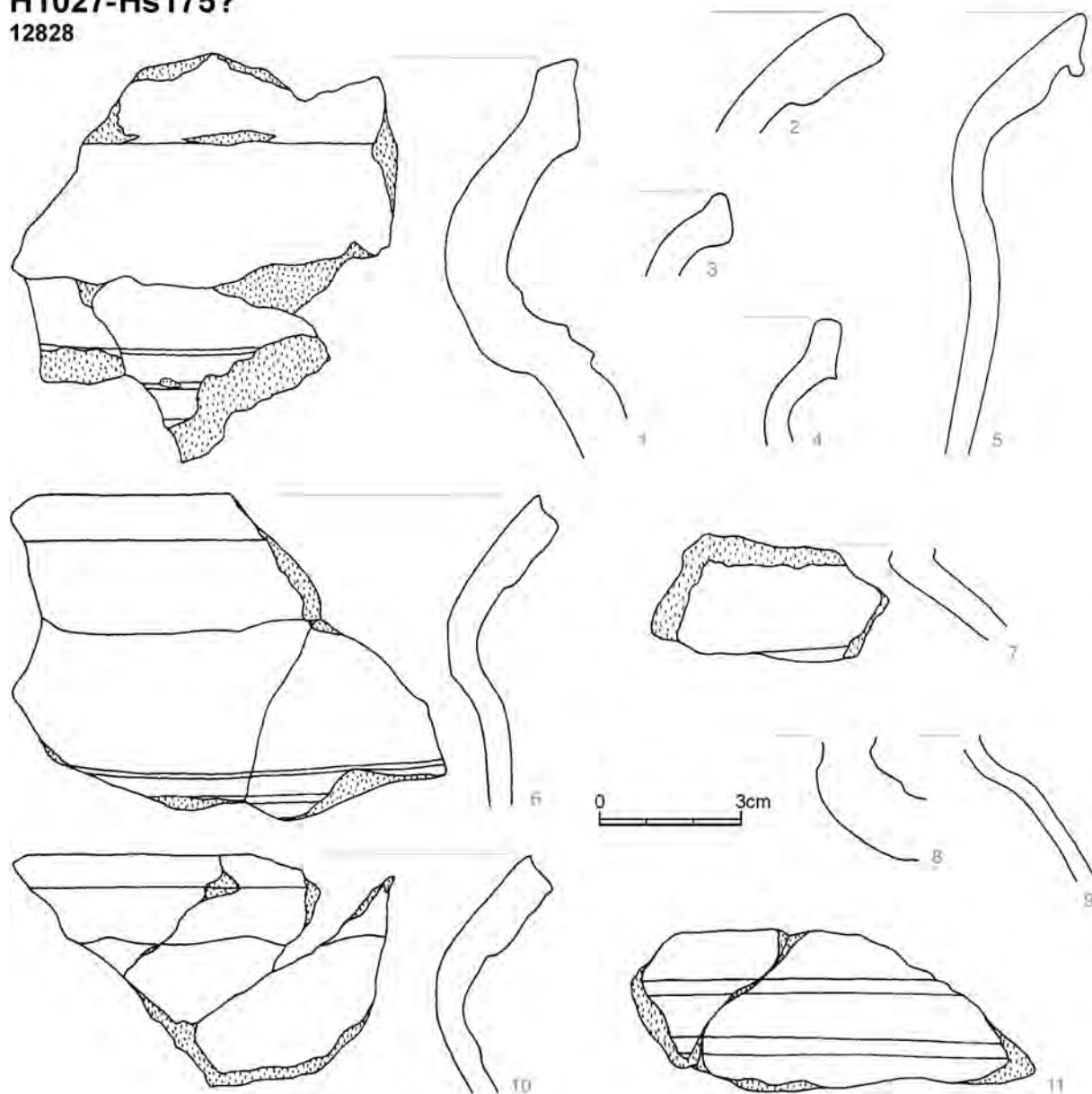


H1008
12757

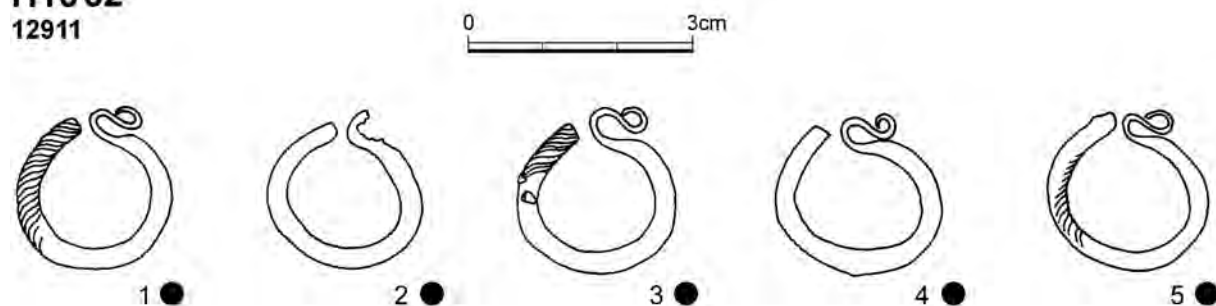


Obr. 47: Praha – Hradčany, Loretánské náměstí 1934–1936. H587, H588, H1008.
Fig. 47: Prague – Hradčany, Loretánské square 1934–1936. H587, H588, H1008.

H1027-Hs175?
12828




H1062
12911



Obr. 48: Praha – Hradčany, Loretánské náměstí 1934–1936. H1027-Hs175?, H1062.
Fig. 48: Prague – Hradčany, Loretánské square 1934–1936. H1027-Hs175?, H1062.

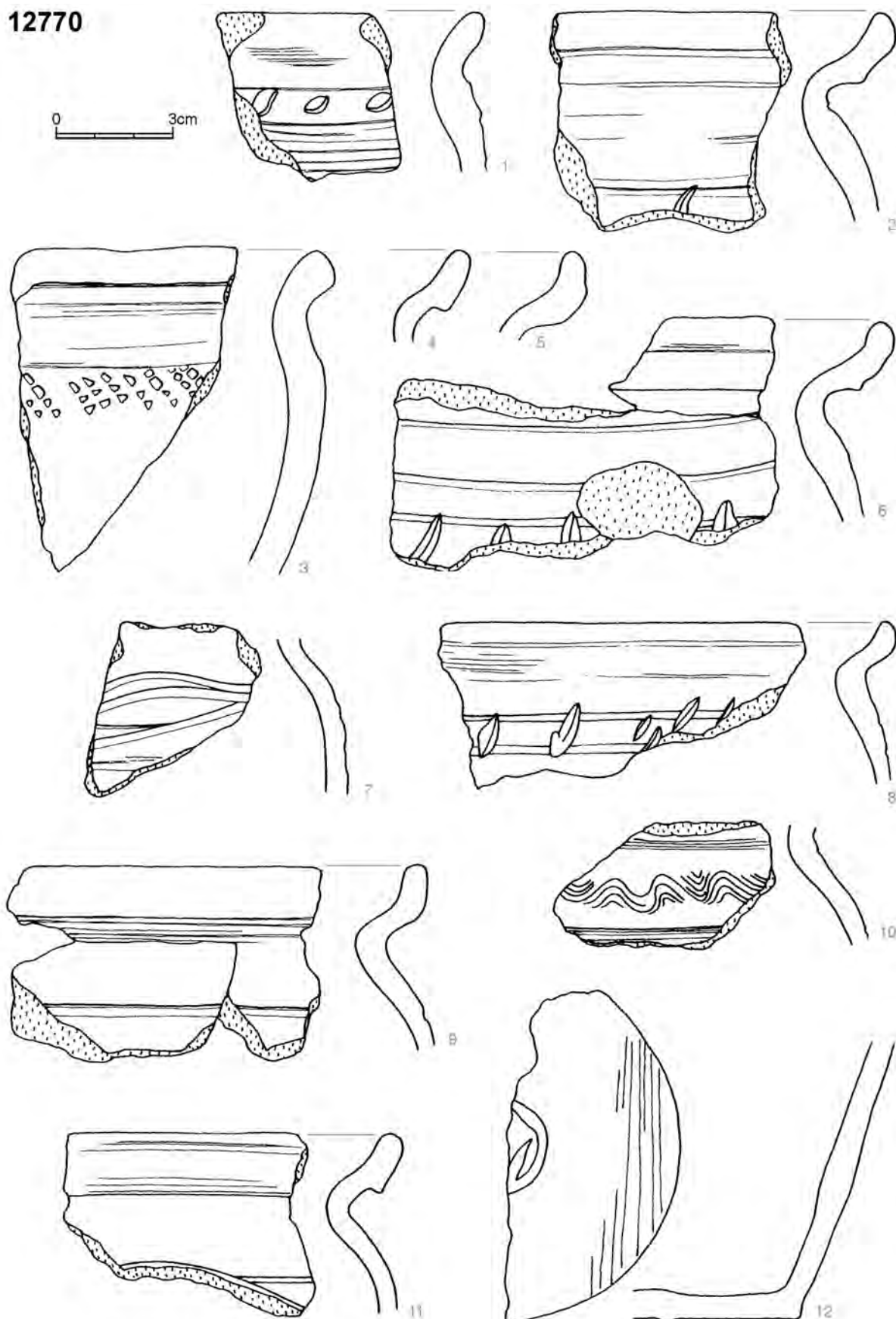
3.2 CHRONOLOGICKY VÝZNAMNÉ SOUBORY KERAMICKÝCH ZLOMKŮ Z PROSTORU POHŘEBIŠTĚ

(výběr – okraje a typy výzdoby)




Obr. 49: Praha – Hradčany, Loretánské náměstí. Př. č. 12743. Duben 1934. Keramika z románského terénu kolem koster 24, 25 a 26.
Fig. 49: Prague – Hradčany, Loretánské square. Acq. No. 12743. April 1934. Pottery from the Roman terrain around skeletons 24, 25 and 26.

12770

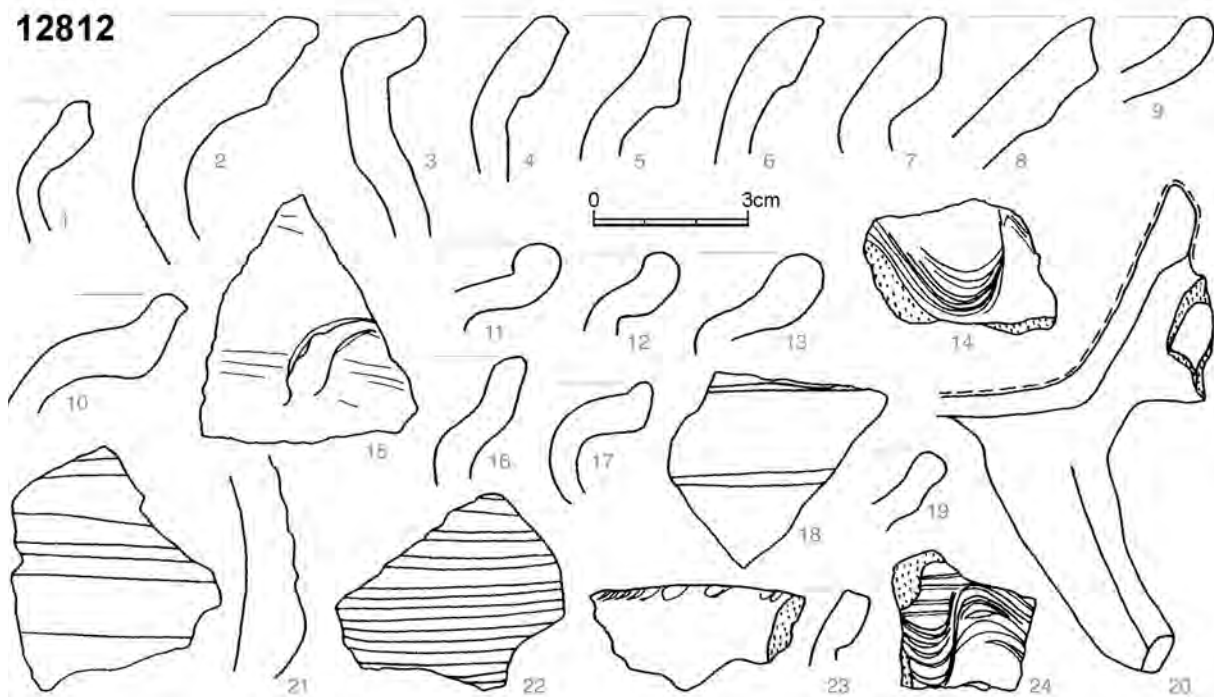


Obr. 50: Praha – Hradčany, Loretánské náměstí. Př. č. 12770. 4. září 1935. Keramika z románského terénu mezi hroby č. 65, 66 a 67.
Fig. 50: Prague – Hradčany, Loretánské square. Acq. No. 12770. 4 September 1935. Pottery from the Roman terrain between graves 65, 66 and 67.

12811




12812



Obr. 51: Praha – Hradčany, Loretánské náměstí. Př. č. 12811. Smíšený soubor keramiky z H114 a H206. Př. č. 12812. Červenec 1935. *Střepy nalezené v zásypch hrobů číslo 168–123.*

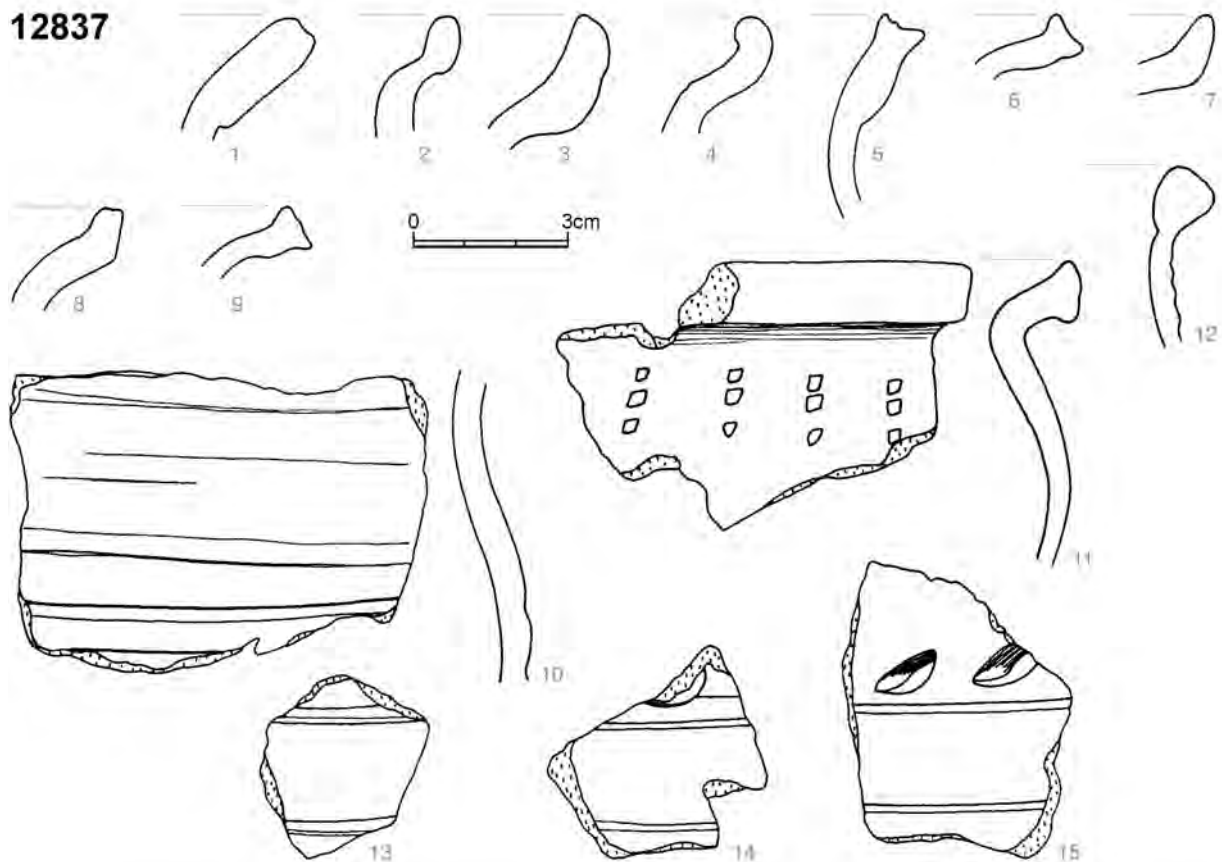
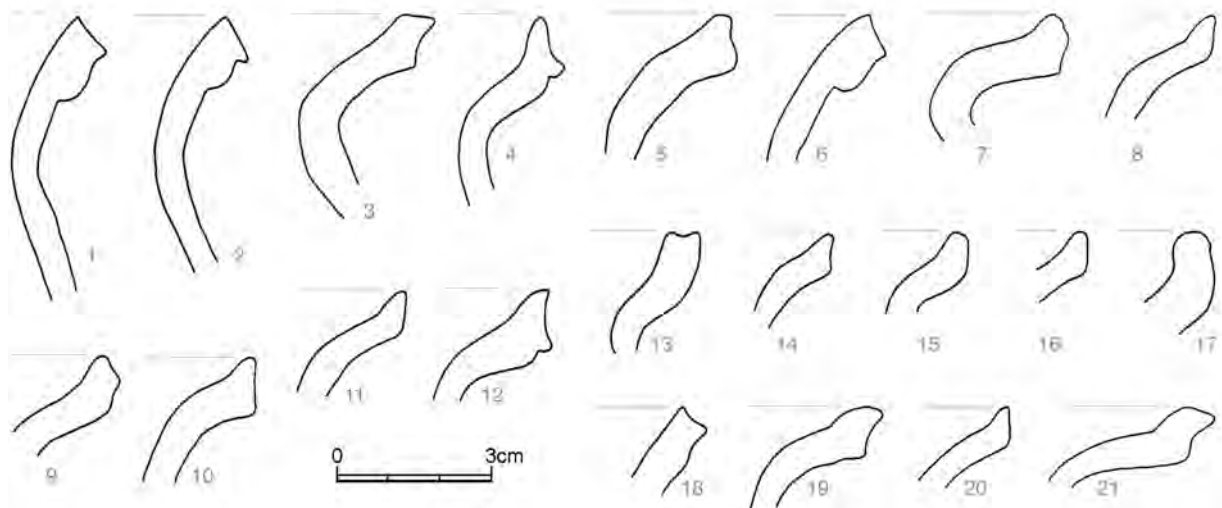
Fig. 51: Prague – Hradčany, Loretánské square. Acq. No. 12811. Mixed assemblage of pottery from H114 and H206. Acq. No. 12812. July 1935. *Potsherds found in the fill of graves 168–123.*

12829



Obr. 52: Praha – Hradčany, Loretánské náměstí. Př. č. 12829. 6. srpna 1935. *Keramika u hrobu č. 188 (H164) a pod hroby č. 178, 179, 166 (H168, H169 a H170) ve vrstvě s uhlíky a popelem u zvířecí kostry.* Mezi nálezy byl uložen bronzový korálek (44), který není evidován v přír. seznamu.

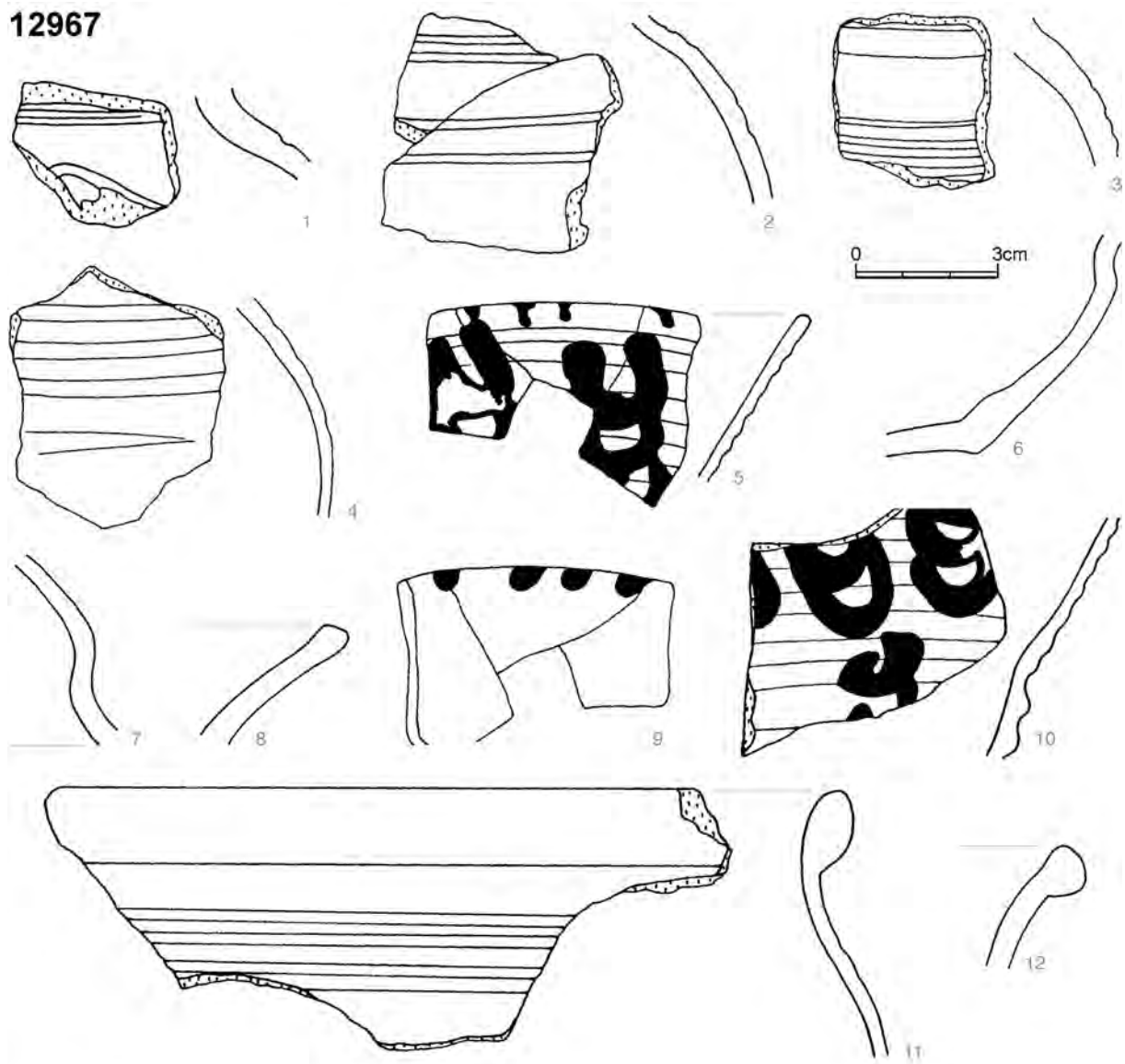
Fig. 52: Prague – Hradčany, Loretánské square. Acq. No. 12829. 6 August 1935. *Pottery by grave No. 188 (H164) and beneath graves Nos. 178, 179, 166 (H168, H169 and H170) in a layer with cinders and ash by animal skeletons.* Bronze bead (44) was deposited with the finds without record in acq. list.

12837**12891**

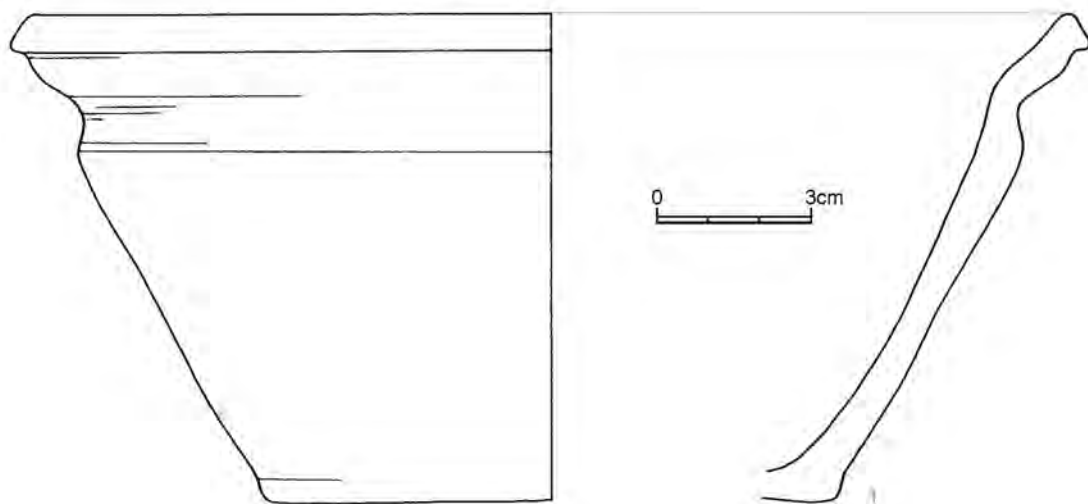
Obr. 53: Praha – Hradčany, Loretánské náměstí. Př. č. 12837. 26. srpna 1935. Keramika ze západní strany žároviště a kostrou 205. Tento zmatečný údaj př. seznamu je opisem prvotního záznamu psaného odlišným rukopisem od standardních zápisů Borkovského. Jeho objasnění není však nezbytné, protože vztah mezi žárovištěm a H205 je narušen novodobým kanálkem. Výpovědní možnost souboru je tak v každém případě omezena. Zmíněný zásah se v souboru projevuje intruzí jednoho raně novověkého keramického zlomku. Př. č. 12891. 5. září 1935. Plocha v rámci severozápadní místnosti domu U zlaté koule (tzv. 1. místnost). Keramika ze spodní cesty na hřbitově – cesta nad kostrou č. 304 směrem jižním.

Fig. 53: Prague – Hradčany, Loretánské square. Acq. No. 12837. 26 August 1935. Pottery from the west side of the hearth and skeleton 205. This confusing data on the acquisition list is a transcription of the original record in handwriting that differs from Borovský's standard entries. An explanation, however, is not imperative; the relationship between the hearth and H205 has been disrupted by a more recent canal. As such, the testimonial value of the assemblage is limited. The aforementioned interference is evident in the assemblage in the form of the intrusion of a single Early Modern period potsherd. Acq. No. 12891. 5 September 1935. The area in the northwestern room of the House U zlaté koule (so-called the 1st room). Pottery from the lower path in the cemetery – the path above skeleton 304 toward the south.

12967




12996



Obr. 54: Praha – Hradčany, Loretánské náměstí. Př. č. 12967 – viz popis k obr. 55. Př. č. 12996. 28. srpna 1935. Nádoba při severozápadním rohu *žárovíště* na povrchu mazanice.

Fig. 54: Prague – Hradčany, Loretánské square. Acq. No. 12967 – see the description of Fig. 54. Acq. No. 12996. 28 August 1935. Vessel in the northwestern corner of the *hearth* on a daub surface.

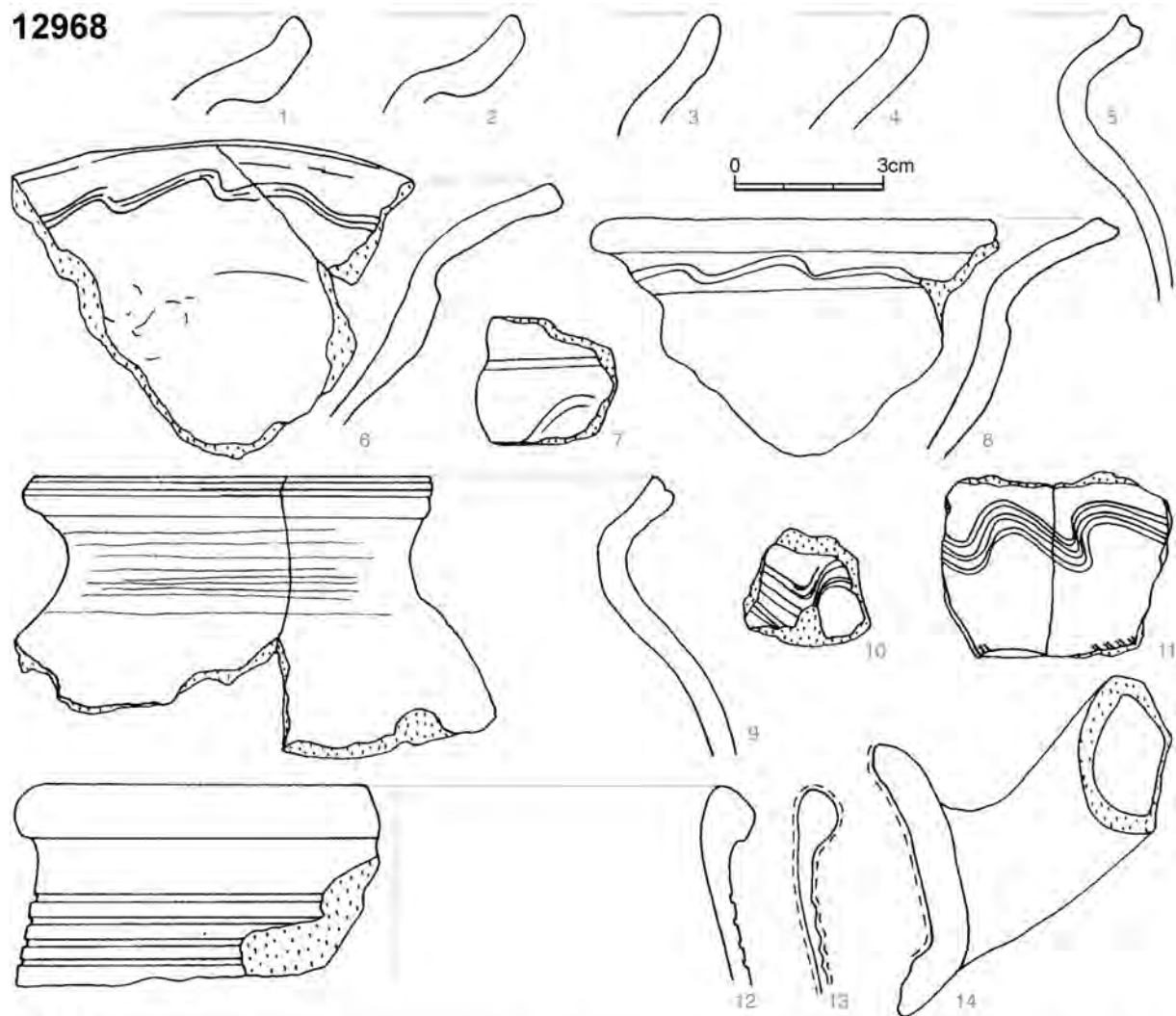
12967



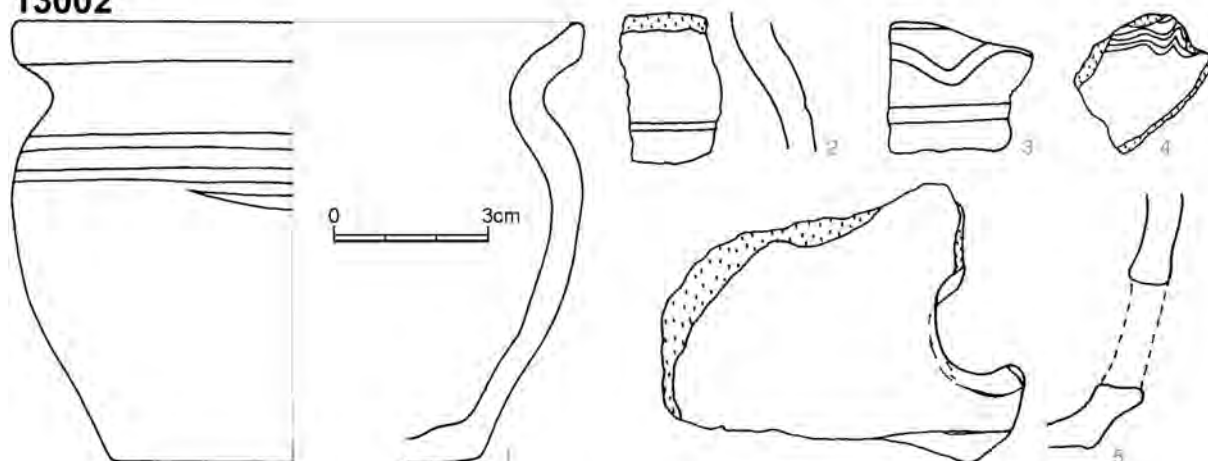
Obr. 55: Praha – Hradčany, Loretánské náměstí. Př. č. 12967. Střepty z vrchního románského terénu nad hrobovou deskou z červeného pískovce nad zdí, stavěnou na hlínu. Dodatečný zápis z r. 1935 je opisem prvotního záznamu psaného odlišným rukopisem od standardních zápisů Borkovského. Je nejspíše chybně datován do března 1934. Dle popisu nálezových okolností by mělo jít o H164, nad jehož náhrobní deskou probíhal odkryv na jaře 1935. Zde byl hřbitovní horizont protnut novověkým kanálkem.

Fig. 55: Prague – Hradčany, Loretánské square. Acq. No. 12967. Potsherds from the upper Roman terrain above the red sandstone tombstone above the wall built directly on the soil. The supplemental entry from 1935 is a transcription of the original record in handwriting that differs from Borkovský's standard entries. It is most likely mistakenly dated to March 1934. According to the description of the find context this should be H164, above whose tombstone excavations were conducted in the spring of 1935. The cemetery horizon was cut through at this point by an Early Modern period canal.

12968



13002



Obr. 56: Praha – Hradčany, Loretánské náměstí. Př. č. 12968. *Střepey z vrchního románského terénu nad kostrou s penízkiem.* Dodatečný zápis z roku 1935 je datován do května 1934. V tomto roce však byl jediný hrob s denárem (H17) odkryt již v březnu, další dva pak jsou zaznamenány v rozpětí červen – srpen 1935 (H160, H169) severně od kaple. Může jít tedy opět o chybné vročení nálezu, neboť v květnu 1934 již byly vrstvy v okolí H17 již nejspíše odstraněny (foto neg. č. 73412). Tato interpretace by vysvětlila novověkou příměs v souboru. Př. č. 13002. 5. srpna 1935. Románský terén u základů kaple sv. Matouše v hloubce 65 cm u H294.

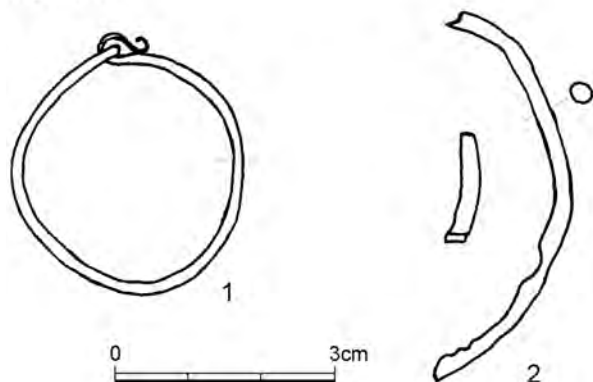
Fig. 56: Prague – Hradčany, Loretánské square. Acq. No. 12968. *Potsherds from the upper Roman terrain above the skeleton with a small coin.* The supplemental entry from 1935 is dated to May of 1934. However, the only grave with a denar (H17) was already excavated in March of that year; the other two are then recorded between June and August (H160, H169) to the north of the Chapel. This could be another case of erroneous dating, since in May 1934 the layers around H17 had probably already been removed (photo neg. No. 73412). This interpretation would explain the Early Modern period intrusions in the assemblage. Acq. No. 13002. 5 August 1935. Roman terrain at the foundations of the Chapel of St Matthew at a depth of 65 cm near H294.

3.3 POTENCIÁLNÍ HROBOVÉ NÁLEZY

Nálezy z hrobů nebo *hřbitovního horizontu*

Poznámka: Tyto předměty nejsou uvedeny v katalogu hrobů (kap. 5.2).

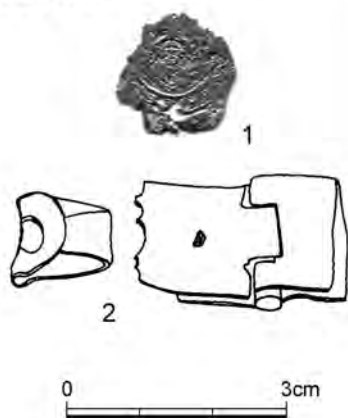
12781



12873



12874



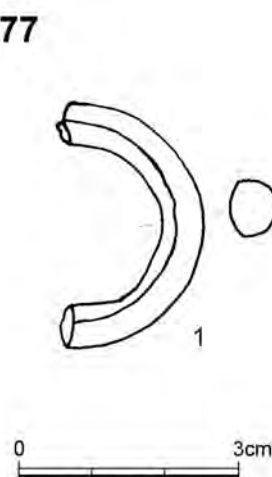
12883



12937



12977



Obr. 57.
Fig. 57.

Obr. 57: Praha – Hradčany, Loretánské náměstí. Př. č. 12781. 29. května 1935. 1–2 – záušnice (celá a dva další zlomky, bronz) nalezené mezi H88 a H91. Př. č. 12873. Březen 1935. Hrot bodné zbraně (šípů, oštěpu, kopí?). U H268, nad terénem hřbitova 15 cm, *pod dnešním křovím*. Př. č. 12874. 17. června 1935. Mezi H268 a H220 (tj. jižně od *žároviště*). 1 – denár Vladislava II. z období královské vlády v letech 1158–1174 (*Nemeškalová 2000*), 2 – bronzové kování (2 zlomky). Př. č. 12883. 11.–15. června 1935. *Při prokopávání terénu 12. stol. do hloubky, v okolí hrobu č. 294 a 295...* 1 – zlomek mince, denár řezenského typu (*Polanský 2001*) v souboru novověkých drobných bronzových předmětů a dvou dalších mincí z 16. stol. (nezobrazeno; mince jako př. č. 12883b, c viz *Nemeškalová 2000*). Př. č. 12937. 10. září 1935. Bronzová esovitá záušnice nalezená ve vzdálenosti 4 m od H560. Př. č. 12977. Zlomek kostěného kroužku – přezky? Nález z renesančního terénu ve východní části kaple sv. Matouše z r. 1934.

Fig. 57: Prague – Hradčany, Loretánské square. Acq. No. 12781. 29 May 1935. 1–2 – temple rings (whole and two additional fragments, bronze) found between H88 and H91. Acq. No. 12873. March 1935. Point of a stabbing weapon (arrow, spear, lance?). By H268, 15 cm above the terrain of the cemetery, *beneath today's shrubbery*. Acq. No. 12874. 17 June 1935. Between H268 and H220 (i.e. south of the *hearth*). 1 – Vladislav II denar from the period of his reign in 1158–1174 (*Nemeškalová 2000*); 2 – bronze forging (2 fragments). Acq. No. 12883. 11–15 June 1935. *While digging out the 12th century terrain, near graves 294 and 295...* 1 – fragment of a coin, a Regen-type denar (*Polanský 2001*) in an assemblage of small Early Modern period bronze artefacts and two additional coins from the 16th century (not depicted; for coins such as Acq. No. 12883b and c see *Nemeškalová 2000*). Acq. No. 12937. 10 September 1935. Bronze S-shaped temple ring found 4 m from H560. Acq. No. 12977. Fragment of bone ring – a clasp? A 1934 find from the Renaissance terrain in the eastern part of the Chapel of St Matthew.

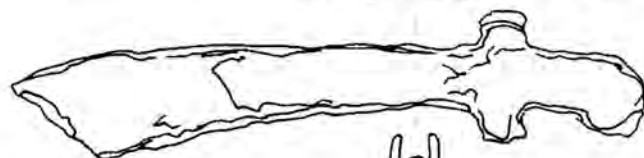
Obr. 58: Praha – Hradčany, Loretánské náměstí. Př. č. 12987. Březen 1935. Páskový bronzový prsten s nápisem. Nález při odstraňování navážky u cesty s *rigolem* západně od portálu Lorety. Př. č. 12980. Zavírací nožík ve formě miniaturní mečové zbraně. Nálezový kontext předmětu je nejistý. K tomuto př. č. z dubna 1934 uvádí přírůstkový seznam pouze střepy, předmět označený tímto př. číslem není jinými formami dokumentace evidován. Rovněž v terénním deníku z r. 1934 není nález uveden. Nálezovým kontextem př. č. 12980 je románský terén na rostlém jílů kolem nohou rozrušené kostry v jižní části kaple sv. Matouše, vzhledem k absenci zmínek o nálezu jej však nelze bezpečně s tímto nálezem spojit. Př. č. 13005. 1–5 – bronzové esovité záušnice. Podle průvodního údaje I. Borkovského dochovaného u vlastních nálezů jde o hrobový inventář. Pod př. číslem, pod nimiž jsou uloženy, není tento soubor evidován. Z průvodního lístku u předmětů vyplývá, že I. Borkovský si byl vědom chybně přiděleného př. čísla, zjistit původní nálezový kontext se však ani jemu, ani při revizi dokumentace nepodařilo. Chybějící záušnice v hrobovém inventáři (H291 a H381) jsou na rozdíl od zde prezentovaného souboru popisovány jako malé. V úvahu připadá např. H238, kde chybí šest záušnic neznámých rozměrů. Př. č. 13008. Bez nálezového kontextu (*nalezeno porůznu nouzovými dělníky*). Bronzový prsten se štítkem. Pod stejným př. č. je evidováno 10 mincí datovatelných do rozpětí 15. – poč. 18. stol. (*Nemeškalová 2000*). Př. č. 13010. 13. září 1935. Prsten z bronzové tyčinky z rozrušeného hrobu byl nalezen v zásypu hrobu, jehož číslo není známo, a to nad lebku. V této době byl odkryt např. H299, v jehož zásypu je zmíněn nález prstů ze staršího hrobu s bronzovou patinou, ne však vlastní prsten. Př. č. 13011. 17. září 1935. Deformovaná bronzová záušnice ze zásypu hrobu u *příčné desky*, jehož číslo není známo. Nejspíše jde o nález z prostoru mladší renesanční zástavby dům U zlaté koule (tzv. 2. *místnost*). Př. č. 13013. *Samostatná pánev – zbytek poškozené kostry – byla nalezena v jihovýchod. části hřbitova. Na pánvi ležel bronzový kroužek*. Kroužek – spona? z hrobu, jehož číslo nebylo identifikováno.

Fig. 58: Prague – Hradčany, Loretánské square. Acq. No. 12987. March 1935. Bronze band ring with inscription. Discovered during the removal of backfill by the *path with a ditch* to the west of the Loreta portal. Acq. No. 12980. Clasp knife in the form of a miniature sword. The find context of the artefact is unclear. The record only lists potsherds for this number from April 1934; an artefact with this number is not documented in any form. The find is also not listed in the field log from 1934. The find context for Acq. No. 12980 is Roman terrain on unmade ground near a skeleton with a disturbed leg in the south part of the Chapel of St Matthew; however, due to the absence of references to this find it cannot be safely connected to this find. Acq. No. 13005. 1–5 – bronze S-shaped temple rings. These were grave goods according to I. Borkovský's surviving data accompanying the finds. This assemblage is not recorded under the assigned number. The tag accompanying the items indicates that I. Borkovský was aware of the erroneously assigned number; nevertheless, Borkovský was not able to determine the original find context, and not even a review of the documentation clarified the situation. Unlike the assemblage presented here, the missing temple rings in the grave inventory (H291 and H381) are described as small. One possibility, for example, is H238, where six temple rings of unknown dimensions are missing. Acq. No. 13008. Without find context (*found in various locations by emergency workers*). Bronze ring with shield. Ten coins dating the period between the 15th century and the beginning of the 18th century are recorded under the same acquisition number (*Nemeškalová 2000*). Acq. No. 13010. 13 September 1935. A ring from a bronze bar was found in the fill of a disturbed grave whose number is not known, above the skull. Uncovered in this period, for example, was H299, in whose fill is mentioned finds of rings with a bronze patina from an older grave, though not the actual ring. Acq. No. 13011. 17 September 1935. A deformed bronze temple ring from the fill of a grave near the *crosswise tombstone*; the number of the grave is not known. This is probably a find from the space of the later Renaissance House U zlaté koule (so-called *the 2nd room*). Acq. No. 13013. *An independent pelvis – remnant of damaged skeleton – was found in the southeastern part of the cemetery. A bronze ring was resting on the pelvis.* A ring – clasp? from the grave with an unidentified number.

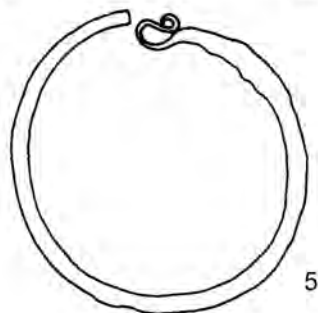
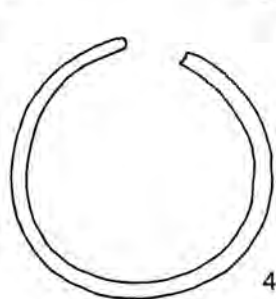
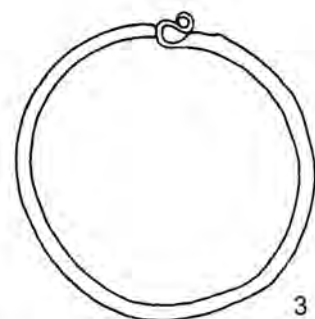
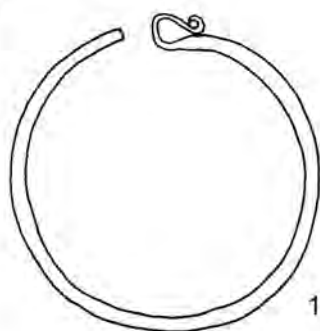
12987



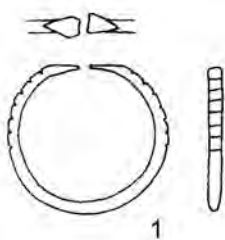
12980



13005



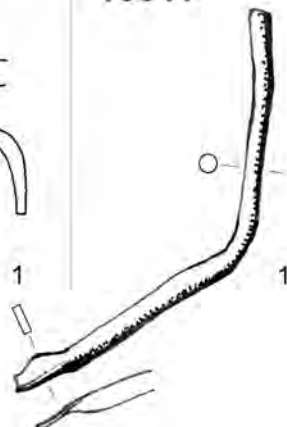
13008



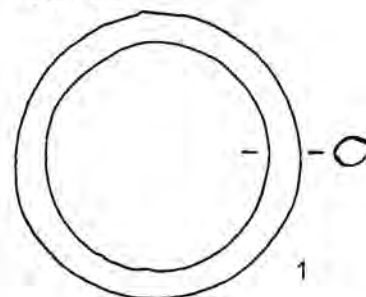
13010



13011



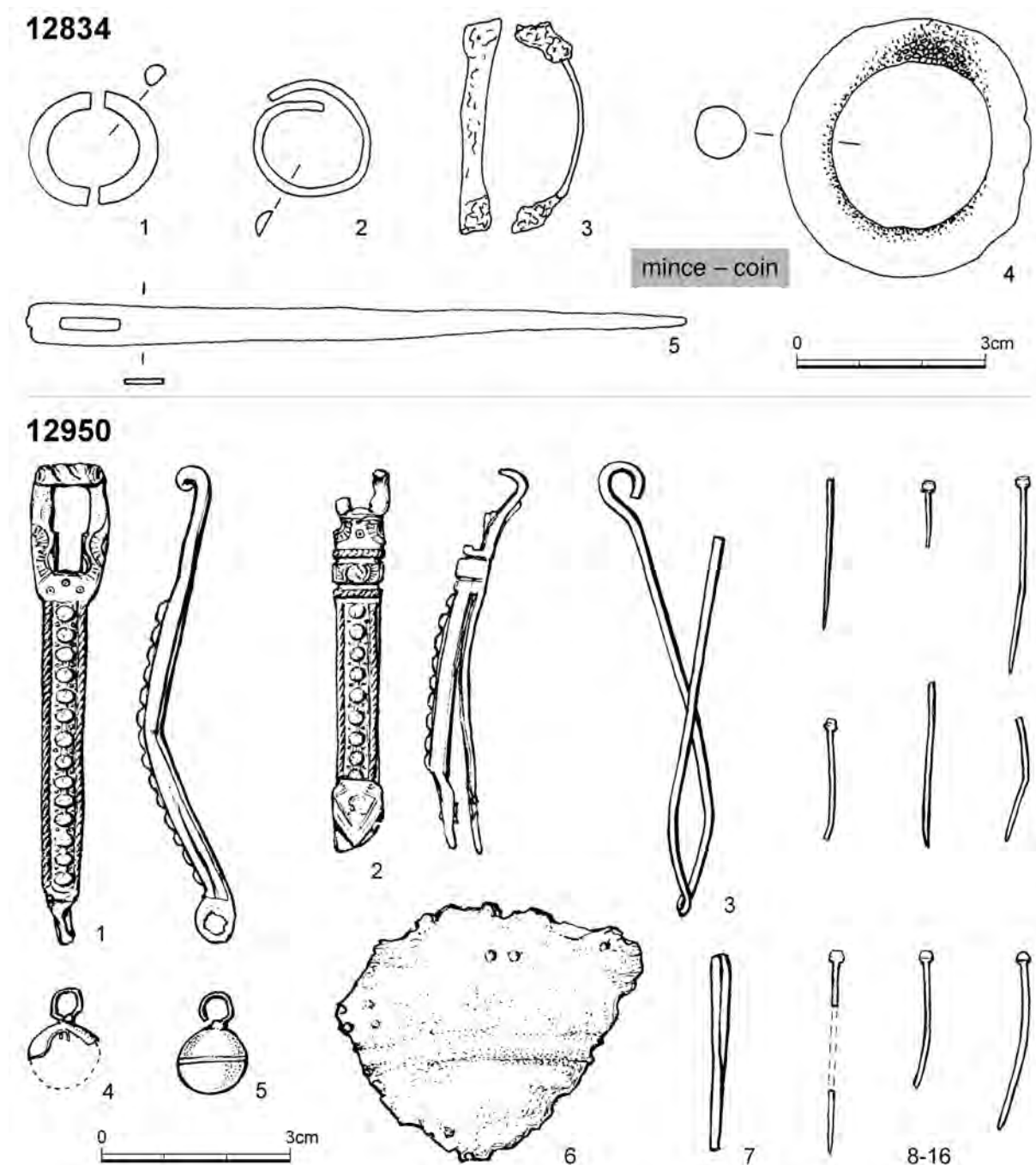
13013



Obr. 58.
Fig. 58.

3.4 SOUBORY NÁLEZŮ Z NOVOVĚKÝCH KONTEXTŮ S POTENCIÁLNÍMI PŘEDMĚTY ZE HŘBITOVNÍHO HORIZONTU

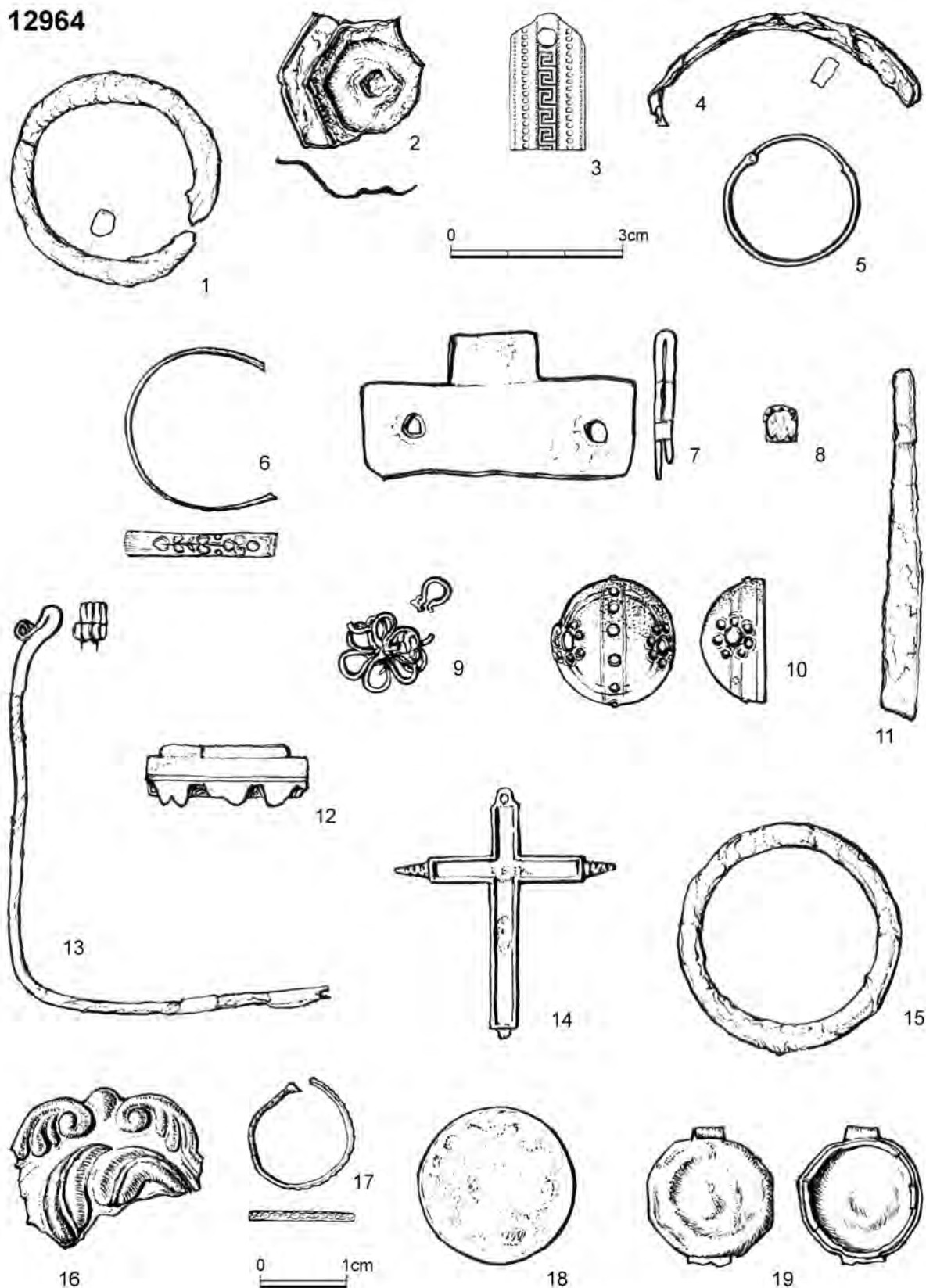
Poznámka: Tyto předměty nejsou uvedeny v katalogu hrobů (kap. 5.2).



Obr. 59: Praha – Hradčany, Loretánské náměstí. Př. č. 12834. 21. května 1935. 1 – skleněný kroužek, 2 – bronzový prsten, 3 – železný artefakt, 4 – kostěný kroužek a 5 – bronzová jehla. Nad náhrobní deskou H182 (revizí opraven chybný údaj o H196). V souboru chybějící mince určena jako Čechy, Rudolf II., malý groš 1578 (*Nemeškalová 2000*, jako nález z H196). Př. č. 12950, 26. listopadu 1935. 1–16, kovové předměty z okolí H580.

Fig. 59: Prague – Hradčany, Loretánské square. Acq. No. 12834. 21 May 1935. 1 – glass ring; 2 – bronze ring; 3 – iron artefact; 4 – bone ring and 5 – bronze pin. Above tombstone H182 (revision of erroneous data on H196). In the assemblage a missing coin identified as Bohemia, Rudolph II., small groschen 1578 (*Nemeškalová 2000*, as a find from H196). Acq. No. 12950. 26 November 1935. 1–16, metal artefacts from around H580.

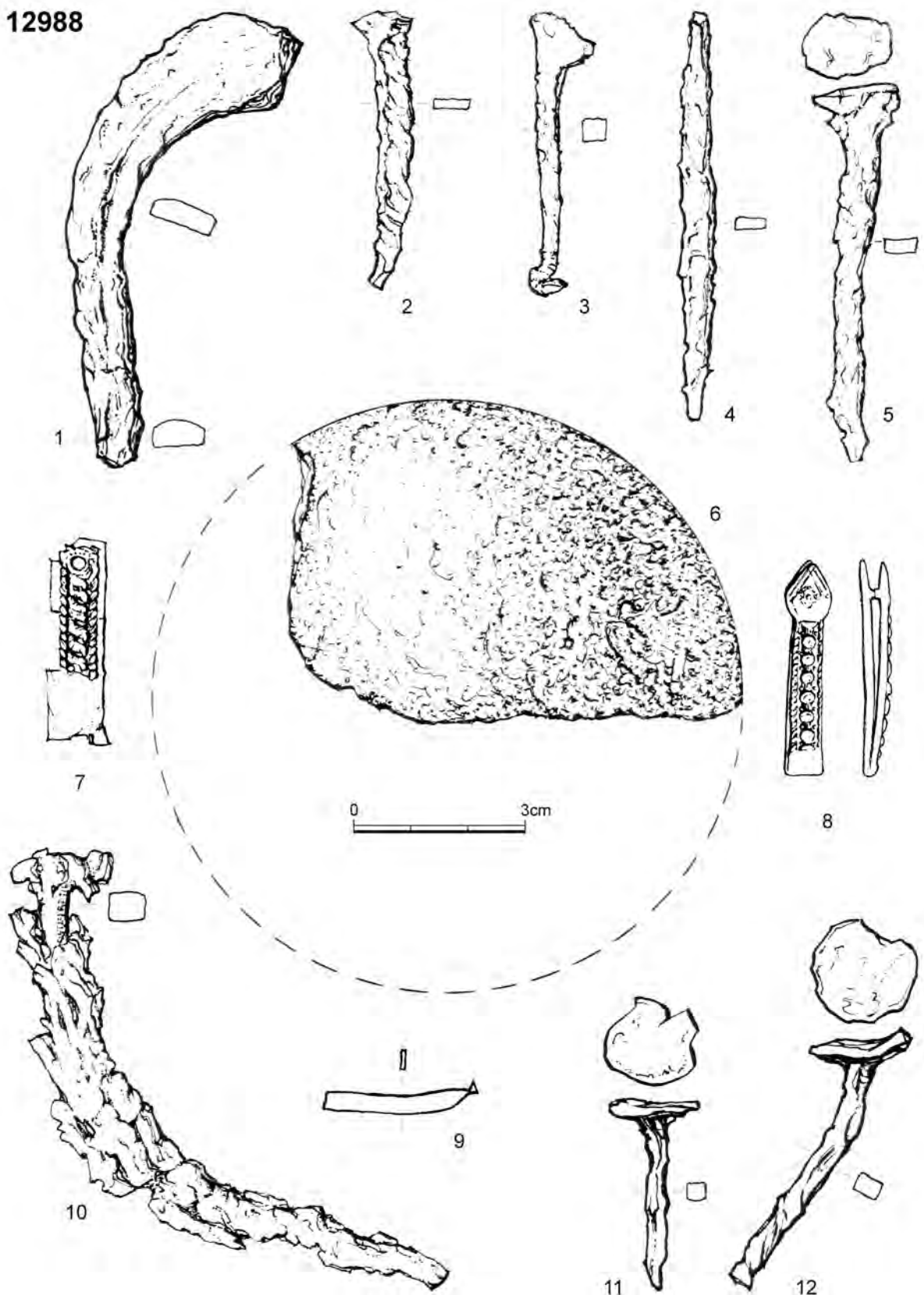
12964



Obr. 60: Praha – Hradčany, Loretánské náměstí. Př. č. 12964. 24. září – 1. října 1935. 1–19 – soubor kovových nálezů ze zásypu velkého sklepa domu U zlaté koule.

Fig. 60: Prague – Hradčany, Loretánské square. Acq. No. 12964. 24 September – 1 October 1935. 1–19 – an assemblage of metal finds from the fill of the large cellar at the House U zlaté koule.

12988



Obr. 61–62: Praha – Hradčany, Loretánské náměstí. Př. č. 12988. Říjen – listopad 1935. 1–22 – soubor kovových nálezů ze záspů 16. stol. před Loreta. K pohřební výbavě hrobů vrcholně středověkého a novověkého stáří mohly náležet drátěné věnečky (12; analogie např. *Borkovský 1960, 72–73*), doklady *in situ* ve hrobovém inventáři z Loretánského náměstí však postrádáme.
Figs. 61–62: Prague – Hradčany, Loretánské square. Acq. No. 12988. October – November 1935. 1–22 – an assemblage of metal finds from the 16th century fill in front of Loreta. Wire chaplets could belong to the grave goods of graves from the High Middle Ages and the Early Modern period (12; analogies include *Borkovský 1960, 72–73*); however, we are missing *in situ* evidence in the grave inventory from Loretánské náměstí.

12988



Obr. 62: Viz popis obr. 61.

Fig. 62: See the description of Fig. 61.

Volume II
DOCUMENTATION

SUMMARY

1. FIELD DOCUMENTATION

1.1 Plan and sectors – <i>Fig. 1–13</i>	6–18
1.2 Photographs	
1.2.1 Prague – Hradčany, Loretánské square 1934 – <i>Photos 1–37</i>	19–35
1.2.2 Prague – Hradčany, Loretánské square 1935 – <i>Photos 38–256</i>	36–128
1.3 Field sketches (1935) – <i>Fig. 14–30</i>	129–143

2. FACSIMILE OF THE ARCHIVE HANDWRITTEN DOCUMENTATION

2.1 Field log (1934) – <i>Fig. 1–14</i>	146–159
2.2 Manuscript A.2a – examples of the grave records Facsimile of the records Hs1-32, H412 and H417 and the records from H583 to 585 from the year 1936 – <i>Fig. 15–55</i>	160–170
2.3 Selection from additional handwritten documentation – <i>Fig. 56–72</i>	171–178
2.4 Acquisition List Annotated facsimile – <i>Fig. 73–136</i>	179–244

3. FINDS

3.1 Grave goods and finds from grave fills Artefacts and selection of the potsherds (rims and decoration types) – <i>Fig. 1–48</i>	246–293
3.2 Chronologically significant assemblages of the potsherds from the burial grounds (selection – rims and decoration types) – <i>Fig. 49–56</i>	294–301
3.3 Potential grave finds Finds from graves or the <i>cemetery horizon</i> – <i>Fig. 57–58</i>	302–304
3.4 Assemblages of finds from Early Modern period contexts with potential artefacts from the <i>cemetery horizon</i> – <i>Fig. 59–62</i>	305–308

General key to captions:

H – numbers of new series of grave (more precisely: burials) from 1984–2010; Hs – original grave record numbers (1934–1936; crossed out in the for manuscript A.2); Hn – definitive grave record numbers (large numbers beneath the description in the for manuscript A.2a, sometimes erroneously assigned between H1 and H32) created by I. Borkovský.

Hs Nos. were used for field sketches and for manuscript A.1, Hs and Hn Nos. for manuscript A.2, Hn for the plan and manuscript A.3.

S – sectors S 1-10 (1984), areas used for the general identification of grave positions and demarcation of photographic documentation. Diagram for reading the position in the sector see part 1.1, Fig. 13.

Notes for part **1.2 Photographs**: A, V – original Nos. of the positive photos from collection of the Monument care Council (Památkový sbor) of the Prague City, photo by Mr. Vojta; Nos. of negatives – actual Nos. negatives, archive of the Institute of Archaeology, Prague. For phases of the excavation see Vol. I, Fig. 40.

Sequence of photos:

1.2.1 Praha – Hradčany, Loreťanské square 1934

1934 beginning of the excavation, general views: *photos 1–17*; details of the excavation: *photos 18–37*

1.2.2 Praha – Hradčany, Loreťanské square 1935

1935 general views: *photos 38–51*

1935 April – to beginning of June (phase 1)

(and H65-67 and H106 from October and second half of August 1935?)

general views: *photos 52–71*; details: *photos 72–86*

1935 May – to June (phase 2)

general views: *photos 87–96*; details: *photos 97–99*

1935 June – to August (phase 3), August – to September (phase 4)

phase 3: general views (north of the St Matthew Chapel, to H216): *photos 100–109*;

details: *photos 110–139*

phase 4: general views (north-east of the St Matthew Chapel, H211 and following): *photos 140–155*;

details: *photos 156–180*

1935 September – to November (phase 5–9)

phase 5–6: (and isolated H174), September – to October and 2 November

general views: *photos 181–200*; details: *photos 201–230*

phase 7–9: 7 October and November

general views: *photos 231–237*; details: *photos 238–256*

Key for part **2.4 Acquisition List**: black point by acquisition number on the left part of the page – erroneous entries recorded.

Listing of recorded erroneous entries:

12726 – Number 3 from one of the temporary numerical series of grave records from 1934 was used on the acquisition list. Revised to H8 = Hs4.

12727 – Number 6 from the Hs series of grave records from 1935 was used on the acquisition list. Revised to H10 = Hs6.

12728 – Number 7 from the Hs series of grave records from 1935 was apparently used on the acquisition list. Due to the original grave descriptions and the possible confusion of Hs7 = Hn2 and

- Hs2 = H6, the designation was revised to H6 = Hs2 since the H6 classification is not deemed as reliable. An iron spike was given the identical acquisition number.
- 12730 – Number 12 from one of the temporary numerical series of grave records from 1934 was used on the acquisition list. Revised to H16 = Hs9.
- 12731 – Number 14 from one of the temporary numerical series of grave records from 1934 was used on the acquisition list. Revised to H12 = Hs12.
- 12732 – Number 14 from one of the temporary numerical series of grave records from 1934 was used on the acquisition list. Revised to H12 = Hs12.
- 12734 – Number 16 from one of the temporary numerical series of grave records from 1934 was used on the acquisition list. Revised to H14 = Hs13.
- 12735 – Number 16 from one of the temporary numerical series of grave records from 1934 was used on the acquisition list. Revised to H14 = Hs13.
- 12739 – See note for Acq. No. 12747.
- 12743 – The artefacts given this acquisition number include a scaled iron spike that is not recorded on the list.
- 12747 – Number 32 from the Hs series of grave records from 1935 was probably erroneously used for H21 = Hs23 on the acquisition list. A description of the find context led to a revised identification with missing finds recorded under Acq. No. 12739 near H19 and resting above H21 = Hs23.
- 12748 – Not a grave with cremated remains, but due to standard settlement finds from the Late Hillfort period probably a remnant of the settlement context (see also Acq. No. 12994).
- 12749 – The pottery in the bag does not contain types described in connection with H34, the relevant potsherds cannot be positively identified.
- 12751 – A review determined that the entry of a spindle was a duplicate of the find recorded under Acq. No. 12757.
- 12752 – ...*in the fill and the surrounding area* – „surrounding area“ subsequently added to the original tag.
- 12757 – The grave was not labelled using any of the original grave record series. Newly designated as H1008.
- 12761 – Related to H587.
- 12762 – Hn50 has a duplicate entry (H50 = Hs570).
- 12764 – Temple ring belongs to skull H1034 resting freely in fill H57.
- 12768 – Finds were located in a bag, the find context of which was labelled as a cesspit. However, the accompanying tag of the original documentation has data identical to the acquisition list.
- 12790 – Unmentioned iron artefacts recorded on the list under the same acquisition number.
- 12793 – Number 118 from the Hs grave record series from 1935 was used on the acquisition list for the approximate demarcation of the find area. Revised to H196 = Hs118. An unmentioned fragment of an iron chain and other iron artefacts were recorded on the list under the same acquisition number.
- 12797 – The temple ring recorded here *on the skull* matches the find described at H124 *under the board on which the skeleton was resting*, which is missing on the acquisition list. A child's skull resting in the place of its pelvis is simultaneously recorded at H124. One and the same find was probably described again.
- 12809 – The knife is subsequently added and is not listed in any type of archive documentation.
- 12811 – Iron spikes that do not appear on the list are among the artefacts given this acquisition number.
- 12828 – Number 175 from the Hs series of grave records from 1935 was used on the acquisition list. I. Borkovský did not assign a number from the new series; newly recorded as H1027.
- 12829 – Numbers from the Hs grave record series from 1935 used on the acquisition list. Hs188 = H164, Hs178 = H168, Hs179 = H169 and Hs166 = H170.
- 12830 – Number 188 from the Hs grave record series from 1935 was used on the acquisition list. Hs188 = H164.
- 12831 – Three small fragments of iron artefacts that do not appear on the list are among the artefacts given this acquisition number.
- 12834 – According to the inventory in the text of the find report, the artefacts with Acq. No. 12834 belong to H182. The reason for the error was not identified.
- 12837 – The confused data on the acquisition list is a transcription of the original record in handwriting that differs from I. Borkovský's standard entries. Cannot be verified.

- 12838 – A larger fragment of daub and part of an iron artefact that do not appear on the acquisition list are among the items given this acquisition number.
- 12844 – According to a sketch of the terrain the listed tombstone number (151) belongs to H218.
- 12845 – An iron nail that does not appear on the list is among the artefacts with this acquisition number.
- 12848 – The ring ascribed to this acquisition number (and even lifted with finger parts) cannot belong to child skeleton H231. It was probably confused with H227, which is missing a ring.
- 12889 – The original accompanying commentary is related to the settlement context; a relationship with H301 cannot be verified. A fragment of a bronze artefact (temple ring, ring?) was deposited with the finds.
- 12890 – Fill H328 and 324 according to the original tag.
- 12891 – ... *at the north* add: wall of *1st room*...
- 12893 – An iron nail that does not appear on the list is among the artefacts with this acquisition number.
- 12896 – According to Borkovský's manuscript A.2b belongs to H322.
- 12911 – The fragment of a child's skeleton recorded as H1062.
- 12955 – A fragment of silk fabric that does not appear on the list was given this acquisition number.
- 12957 – A stone (marble) weight that does not appear on the list was given this acquisition number.
- 12960 – Number 315 from the Hs grave record series from 1935 was used on the acquisition list. Hs315 = H335.
The duplicate use of acquisition numbers 12959 and 12960 caused them to be mixed. A denar (for more information see the description of graves) is the only find belonging to H335.
- 12961 – A small button recorded under acquisition number 12960 belongs to the find context presented here (as does an Early Modern period coin).
- 12967 – Apparently an erroneous dating; the described tombstone belongs to H164 according to the review. An iron knife that does not appear on the list was given this acquisition number.
- 12968 – Probably an erroneous dating according to the review; the described context is likely related to H160 or 169, though with respect to the stated month of the excavation it is less likely to be related to H17.
- 12994 – The assemblage ascribed, even due to the dating of the entry to 1935 (erroneously?), to the feature designated as H33; however, the *grave with cremated remains* is, due to common settlement finds from the Late Hillfort period, interpreted as part of the settlement context. A fragment of an Early Modern period stove tile is an intrusion in the assemblage.
- 13002 – H294 is the missing number of the grave.
- 13005 – Five S-shaped temple rings designated as a grave find were assigned this acquisition number. While I. Borkovský was already aware of the mistake, it still could not be clarified during the review.
- 13013 – Potsherds are also stored under this acquisition number, though with a different find context: *Potsherds found in a pit piercing through a coffin with a corpse in a crouched position close to the foundations of a stone building with an apse* (H171). The grave in which a bronze ring and a wire artefact were found and that was assigned the same acquisition number was not identified in the review.
- 13451 – Number 11 from the Hs grave record series from 1934 was used on the acquisition list (Hs11 = H15). However, the data is not unequivocal; the child grave could not be reliably identified and cannot therefore be verified.
- 13453 – Number 148 from the Hs grave record series from 1935 was used on the acquisition list; the only find with a matching description is H105 (Hs149).
- 13454 – This is H22 according to the description of the find context. A knife that does not appear on the acquisition list has the same acquisition number.

Key for part **3.1 Grave goods and finds from grave fills**: black point – grave goods, white point – from grave fill, gray point – affiliation with grave goods unsure, without point – the potsherds from grave fills and the artefacts from another context; question mark at grave number indicate unsure link of the finds with the specific grave.

Note for part **3.3 and 3.4 (potential grave finds)**: the finds are not described in graves catalog (Ch. 5.2).

9. ZÁKLADNÍ EVIDENCE HROBŮ A REJSTŘÍKY DAT

Tab. 1: Praha – Hradčany, Loretánské náměstí. Pohřbení jedinci – základní evidence údajů o pohřbených osobách, hrobové výbavě a úpravě hrobů.

Legenda pro jednotlivá pole (viz také *kap. 4.1, 4.2.2 a 5.2*): **identifikace pohřbu:** kategorie H (detailně viz *kap. 4.1*, k užitým symbolům a vztahu k datům absolutní chronologie viz *kap. 4.2 a pozn. 38*); **záušnice** (zaus): 1 – záušnice ve výbavě; 2 – záušnice v zásypu; 12 – příslušnost záušnice k výbavě hrobu nejistá; **mince:** 3 – VS (vrcholný středověk); 1a 4 viz další výbava; **další výbava:** 1 – RS4 (mladohradištní); 2 – RS4_2 nebo starší fáze VS1 (mladší fáze mladohradištní nebo počátek vrcholného středověku); 4 – N (novověk); 5 – neurčeno; ECC – liturgické předměty; ODEV – doplněk oděvu; P – prsten; SPERK – šperk dalšího typu; **orientace:** pozice hrobové jámy vůči světovým stranám (hlava-nohy); **typ** (hrobu): KP – kostrový pohřeb; KP_D – pohřeb dvojice; SKP – kostrový pohřeb v sekundární poloze; ZP – žárový pohřeb; _0 – nejisté určení; **datace** (hrobu): MH – mladohradištní; MH_A – hroby porušené hroby s mladohradištní výbavou; MH_B – hroby s mladohradištní výbavou; které porušují starší hroby; MH_C – hroby z období přechodu mezi raným a vrcholným středověkem; N – raný novověk; RS1 – časně slovanské období; S – středověk bez rozlišení; VS2 – mladší vrcholný středověk; VS_N – vrcholný středověk až novověk; _0 – nejisté určení; prázdné pole – nelze posoudit (středověk – novověk); **kamenná deska** (k. deska): 1 – hrob s kamenným náhrobkem či deskami; 12 – výskyt kamenného náhrobku či desky v druhotné poloze bez průkazného vztahu k hrobu; **věk:** A – *adultus*; I – *infans*; I_1 *infans 1* (do šesti měsíců života; podle *Chochol 1964, 20*); J – *juvenis*; _0 – nejisté určení; **pohlaví:** M – muž; F – žena; FT – žena zemřela ve vysokém stupni těhotenství nebo v souvislosti s porodem; _0 – nejisté určení; **skelet:** DEF – evidovaná deformita; DEG – degenerativní změny; DEKAP – poprava stětím; GRAC – gracilní; PAT – evidence patologie; POPR – pohřby hypoteticky spojované s popravou; ROBUST – robustní; ZETLEL – zetlelý; **poloha** – kategorie viz *obr. 56 a kap. 5.2*; R – revidované údaje odlišné od popisu I. Borkovského; _0 – nejisté určení.

Tab. 1: Prague – Hradčany, Loretánské square. Buried individuals – basic records of data on buried individuals, grave goods and the treatment of grave.

Legend for individual fields (see also *Chapters 4.1, 4.2.2 and 5.2*): **burial identification:** categorie H (see *Chapter 4.1* for detailed description and summary – *Chapter 6.2–6.4* for the use of symbols and the relationship to dates in absolute chronology); **temple ring** (t. ring): 1 – temple ring among goods; 2 – temple ring in grave fill; 12 – affiliation of temple ring with grave goods unclear; **coins:** 3 – VS (High Middle Ages); 1 and 4 see other grave goods; **other goods:** 1 – RS4 (Late Hillfort period); 2 – RS4_2 or earlier VS1 (later phase of Late Hillfort period or beginning of High Middle Ages); 4 – N (Modern period); 5 – undetermined; ECC – liturgic artefact; ODEV – element of clothes; P – ring; SPERK – another type of jewellery; **orientation:** grave pit position according to cardinal directions (head – feet); **type** (of grave): KP – skeletal burial; KP_D – two people grave; SKP – skeletal burial in secondary position; ZP – cremated burial; _0 – unclear determination; **dating** (of grave): MH – Late Hillfort period; MH_A – graves disturbed by graves with Late Hillfort period goods; MH_B – graves with Late Hillfort period goods that disturb earlier graves; MH_C – graves from the transitional period between the Early and High Middle Ages; N – Early Modern period; RS1 – Early Slavic period; S – Middle Ages without differentiation; VS2 – later High Middle Ages; VS_N – High Middle Ages to Modern period; _0 – unclear determination; empty field – without determination (Middle Ages to Modern Ages); **stone slab:** 1 – grave with tombstone or slabs; 12 – occurrence of tombstone or stone slab in secondary position without verifiable link to grave; **age:** A – *adultus*; I – *infans*; I_1 *infans 1* (up to six months old; according to *Chochol 1964, 20*); J – *juvenis*; _0 – unclear determination; **gender:** M – male; F – female; FT – female died in late stage of pregnancy or in connection with delivery; _0 – unclear determination; **skeleton:** DEF – recorded deformity; DEG – degenerative changes; DEKAP – executed by decapitation; GRAC – gracile; PAT – evidence of pathology; POPR – burials hypothetically linked to execution; ROBUST – robust; ZETLEL – decomposed; **position** – see *Fig. 56* and *Chapter 5.2* for categories; R – revised data different than description by I. Borkovský; _0 – unclear determination.

Tab. 1

H H	zaus t. ring	mince coins	dalsi_vybava other_goods	orientace orientation	typ type	datace dating	k. deska stone slab	vek age	pohlavi gender	skelet skeleton	poloha position
1				Z-V	KP	S_0		A	M		1
2				Z-V	KP	S_0		A	M		1
3				Z-V	KP	MH_0		I_1			1
4				Z-V	KP	S_0		I			
5				Z-V	KP	S_0		I			
6				Z-V	KP	N_0		I_0			1
7				Z-V	KP			I_0			
8				Z-V	KP	S_0		I			
9				Z-V	KP	S_0		A	M		1
10				Z-V	KP	S_0		I_1			
11				Z-V	KP	S_0		A	F		1
12	1			Z-V	KP	MH		A	F		1_0
13				Z-V	KP	S_0		I_1			1
14				Z-V	KP	VS_N		A			5
15				Z-V	KP	S_0		I			
16	1			Z-V	KP	MH		I			1
17		1		Z-V	KP	MH		I			1_0
18				Z-V	KP	MH_0		I			1
19	1			Z-V	KP	MH		I			1
20				ZJZ-VSV	KP	S_0		I_1			1
21				Z-V	KP	S_0		A	M		8
22	1			Z-V	KP	MH		A	F		
23				Z-V	KP			I_1			
24				V-Z	KP	VS_N		A	M	POPR_SPAL	P4
25				Z-V	KP			I			
26				Z-V	KP	MH_A_0	1	A			
27				V-Z	KP	VS_N		A		POPR_0	P5
28				Z-V	KP	S_0		A			1
29				SZ-JV	KP			A		POPR_0	
30				Z-V	KP			A			7
31				S-J	KP			A		DEKAP	4
32				Z-V	KP			A			3
34				Z-V	KP	S_0		A	F		1
35				Z-V	KP			I_J			1
36			5_P	Z-V	KP	MH_C_0		A	M_0		1
37				Z-V	KP			A			
38				Z-V	KP			A		POPR_0	P1_0
39				Z-V	KP			A			1
40				Z-V	KP	S_0		I			
41				I_S	KP			A		POPR_0	7
42				Z-V	KP	S_0		A	M		
43				VSV-ZJZ	KP	VS_N		A	M	POPR_0	1_0
44	12			Z-V	KP	MH		A	M		1
45				Z-V	KP			A	M	POPR_R	1_R
46				Z-V	KP			A			1
47				SSZ-JJV	KP			A		DEKAP	5
48				SSZ-JJV	KP			A		POPR_0	3
49	1			Z-V	KP	MH		I			
50	1			ZJZ-VSV	KP	MH		A	F		
52				Z-V	KP			A			
53				ZSZ-VJV	KP			A			
54				Z-V	KP			A			
55				Z-V	KP			A	M		
56				ZSZ-VJV	KP	VS_N		J		POPR_0	

Tab. 1

57			Z-V	KP	N		I_J			
58			Z-V	KP			A			
59			Z-V	KP	N		A	M		
60			Z-V	KP			A	F	ZETLEL	
61			Z-V	KP			A	F		
62			Z-V	KP			A			
63			ZSZ-VJV	KP			A	M		
64			Z-V	KP			A			
65			Z-V	KP	S_0		A		PAT_DEG	
66		4_ODEV	Z-V	KP	VS_N		A	M	POPR_0	P3_0
67			ZJZ-VSV	KP	N		A	F	POPR_0_ZETLEL	P36
68			Z-V	KP			A	M	ZETLEL	
69			Z-V	KP			A	M		1
70			ZSZ-VJV	KP			A	M	POPR_0	P5
71			ZSZ-VJV	KP			A		POPR_0	
72			ZSZ-VJV	KP			A	M	POPR_0	P5
73	12		Z-V	KP	MH_0		A			
74			ZSZ-VJV	KP			A		POPR_0	
75			Z-V	KP			A	M		
76			ZSZ-VJV	KP			A	M	POPR_0	
77			Z-V	KP			A	F		5
78			ZSZ-VJV	KP	N		A	M	POPR_0	P5
79			Z-V	KP	MH_0		A	F		
80			Z-V	KP	S_0		A	M		1
81			Z-V	KP			A	M		1
82	1		Z-V	KP	MH		I			
83			Z-V	KP	MH_A		A			
84			Z-V	KP			A	M	ZETLEL	
85			Z-V	KP	S_0		A	F		
86			Z-V	KP			A	M	POPR_0_ZETLEL	
87			Z-V	KP	MH_0		I			
88			Z-V	KP			A	M	POPR_R	1_R
89			Z-V	KP			A	F		1
90			Z-V	KP			A	M	POPR_R	1_R
91			Z-V	KP			A	F_0		
92	1		Z-V	KP	MH		A	F		P5_0
93			Z-V	KP			A	M	POPR_0	
94			Z-V	KP			A			1
95			ZSZ-VJV	KP			A	F	POPR_0	
96			ZSZ-VJV	KP	VS_N		A	M	POPR_0	5
97			Z-V	KP	VS_N		A	M		1
98			Z-V	KP	S_0		A	M		
99			Z-V	KP			A			1
100			Z-V	KP	S_0		A	M	POPR_R	1_R
101		5_ODEV	Z-V	KP	VS_N		A	M	POPR_0	5
102	1		Z-V	KP	MH	1	I			
103			ZSZ-VJV	KP			I		ZETLEL	
104			Z-V	KP			A	M	POPR_R	1_0_R
105				ZP	RS1		A	F		
106			V-Z	KP	VS_N		A	M	POPR_0_ROBUST	P5
107		4	4_ODEV	ZSZ-VJV	KP	VS_N	A	M	POPR_0_PAT	P5
108			Z-V	KP	S_0		A	M		1_0
109	1		1_JINE	Z-V	KP	MH	I			
110			Z-V	KP			I			
111			V-Z	KP			A			
112			Z-V	KP			A	F		

Tab. 1

113			ZSZ-VJV	KP			A	M	POPR_0	
114			Z-V	KP			I		ZETLEL	
116			Z-V	KP			A			
117			Z-V	KP			I			
118			ZJZ-VSV	KP			I			
119			Z-V	KP	MH_0		A	M		
120			Z-V	KP			A	F		
121			VJV-ZSZ	KP			I			
122			Z-V	KP			A	F_0	POPR_0	1_0
123			Z-V	KP	MH_A		A	M	ROBUST	
124	12		Z-V	KP			A	F	ZETLEL	9
125	1		Z-V	KP	MH		A			8
126			Z-V	SKP			A			
127			Z-V	KP			A	M	POPR_0	7
128			Z-V	KP	S_0		I		ZETLEL	
129			Z-V	KP	S_0		A	M	POPR_0	
130			Z-V	KP			I,J_0			
131				KP	MH		A			
132			Z-V	KP			A		POPR_0	
133			ZSZ-VJV	KP	VS_N		A	M		5_0
134	1		Z-V	KP_D	MH_B		A	FT		
135	1		Z-V	KP	MH		A	F		1
136			ZJZ-VSV	KP			A	F_0		1
137			Z-V	KP			A		POPR_0	
138	1		Z-V	KP	MH		A	F		
139			Z-V	KP			A	M		1
140			Z-V	KP			A			1
141			Z-V	KP			A			
142			ZSZ-VJV	KP			A	M	POPR_0	
143			Z-V	KP			I			
144			Z-V	KP			A	M		1
145	2		Z-V	KP			A	M	POPR_0	5
146			Z-V	KP	MH_0		A	F		
147			Z-V	KP			J_0	F	POPR_0	7
148		5_P	Z-V	KP	VS2		A			
149			ZSZ-VJV	KP			A	M	POPR_0	
150			Z-V	KP			I			1
151	2		Z-V	KP			A	F		1
152			VJV-ZSZ	KP			A	M	POPR_0	P5
153			Z-V	KP	MH_0		I			1
154			Z-V	KP			A	F		
155			Z-V	KP	S_0		A	M		
156	1		Z-V	KP	MH	1	A	F		1
157			SZ-JV	KP			A	M	POPR_0	P8
158			Z-V	KP	S_0		A		POPR_0	
159			Z-V	KP	S_0		A	F		1_0
160		1	Z-V	KP	MH		A	M		1
161			Z-V	KP	MH_A		A	F	PAT_DEG	1
162		4_ODEV	Z-V	KP	VS_N	12	A	F	POPR_0	
164			Z-V	KP	S_0	1	A	M_0		1
166			Z-V	KP_D	S		A	FT		8
167			Z-V	KP	S		A	M		1
168			Z-V	KP	S		A	F	POPR_R	1_R
169		1	Z-V	KP	MH		A	M		1
170			Z-V	KP	S_0		A	F		1
171			Z-V	KP	S_0		A			9

Tab. 1

172			Z-V	KP			A	M	POPR_0	
173			Z-V	KP			A			
174			Z-V	KP	S_0		A	M	POPR_0	
175			ZJZ-VSV	KP			A	F	POPR_0	
176			ZJZ-VSV	KP			A	F		
177			Z-V	KP	MH_A		I_1			
178			Z-V	KP			A	M		
179			Z-V	KP			A	M	POPR_0	
180			Z-V	KP			A			8
181			Z-V	KP			A	M	ZETLEL	
182			Z-V	KP		1	A	F		1
183			Z-V	KP	S_0		A	F	DEF	1
184			Z-V	KP			J	F		1
185			Z-V	KP			J			
186			Z-V	KP	S_0		I_1			
187			Z-V	KP			A	F		
188				KP	S_0		I			
189			Z-V	KP			A			1
190			Z-V	KP			A	M		
191			Z-V	KP	MH_A		A	F		
192	1	1_P	Z-V	KP	MH_C		A	F		1
193			Z-V	KP	MH_0		A	F		1
194			Z-V	KP	MH		A	M	POPR_0_DEF	1_0
195			Z-V	KP			A	M		1
196			Z-V	KP			I_J	M		
197			Z-V	KP	MH_A		A	M		
198			Z-V	KP		12	A	M_0		
199			Z-V	KP	S_0		I			
200			ZSZ-VJV	KP			A		POPR_0	
201	2		Z-V	KP			A	M		1
202			Z-V	KP		1	A	F		1
203			ZJZ-VSV	KP			A	F_0		8
204	1		Z-V	KP	MH		I_J			
205			Z-V	KP	VS_N		A	F	GRAC	
206			Z-V	KP	S_0		A	F		1
207			Z-V	KP	S		I			
208			Z-V	KP	S_0		I_1			
209	1		Z-V	KP	MH		J	F_0		
210			Z-V	KP			I_J			
211			Z-V	KP			A	F		
212	1		ZSZ-VJV	KP	MH		I			1
213			Z-V	KP			A	M		
214			Z-V	KP			A	M		
215			Z-V	KP			A	F		1
216			ZSZ-VJV	KP			A	M	POPR_0	P7
217			Z-V	KP	VS		I_J			
218			Z-V	KP	VS_N		A	M		
219			Z-V	KP	MH		A	F		
220			ZSZ-VJV	KP	N		A			
221			JJZ-SSV	KP	VS_N		A	M	POPR_0	1_0
222			Z-V	KP	MH		A			
223			Z-V	KP			I_J			
224			Z-V	KP	VS_N		A	M		
225			Z-V	KP	MH_0	1	A	M		1
226			Z-V	KP	S_0		A	M		
227		5_P	ZSZ-VJV	KP	VS		A		ZETLEL	

Tab. 1

228			Z-V	KP	S		A	M		1
229	12		Z-V	KP	MH		A	F		
230			Z-V	KP	S		A	M		1
231			Z-V	KP	S		L_0			
232			Z-V	KP			A	M		1
233			Z-V	KP	S_0		A			
234			Z-V	KP			A	F	DEF	
235			ZJZ-VSV	KP			L_1			
236			Z-V	KP	S_0	1	A	F		1
237	1		Z-V	KP	MH	1	I			1
238	1		Z-V	KP	MH		I			
239			Z-V	KP	S_0		A			
240			Z-V	KP	S_0		A	F		
241	1	1_SPERK	Z-V	KP	MH		I	F		
242	1		Z-V	KP	MH		I			1
243			ZJZ-VSV	KP			A	M	POPR_0	P7
244			Z-V	KP			L_1_0			1
245			Z-V	KP			A	M		1
246			Z-V	KP			A	F		1
247			Z-V	KP			A	F		1
248			Z-V	KP	S_0		A	F		1
249		5_P	Z-V	KP	VS		A	F		1
250			Z-V	KP	S		A	F		
251			Z-V	KP	S		J_0			
252			Z-V	KP	S		A			
253		5_P	Z-V	KP_D	VS		A	FT		
254	1		Z-V	KP	MH		A			1
255			Z-V	KP	MH_0		I			
256			Z-V	KP	S		A	F		1
257			Z-V	KP	VS_N		A	F		1
258			Z-V	KP	VS_N		A	M		
259			Z-V	KP	S		J			
260			ZSZ-VJV	KP_D	VS_N		A	F	POPR_0	10
261			ZSZ-VJV	KP_D	VS_N		A	M	POPR_0	10
262			Z-V	KP			J			
263		5_NEURC	Z-V	KP			A	M	POPR_0	P7_0
264	1	1_P_SPERK	Z-V	KP	MH		J	F		1
265	1		Z-V	KP	MH_A		A			
266			Z-V	KP	S		A	M		
267	1		Z-V	KP	MH		A	F		1
268		5_P	Z-V	KP	MH_0		A			
269			Z-V	KP	S_0		A	F		1
270			Z-V	KP_D	S_0		A	FT		1
271	1		Z-V	KP_D	MH		A	FT		
272	1		Z-V	KP	MH		A	F		1
273			Z-V	KP	S_0		A	F	PAT	5
274			Z-V	KP	S_0		A	F		1
275			Z-V	KP	S_0		L_0			
276			Z-V	KP			A	M	POPR_0	P8
277			Z-V	KP			A	M		1
278			Z-V	KP	S_0		A	M_0		1_0
279			Z-V	KP_D	S_0		A	F		1
280		5_P	Z-V	KP	VS		A	M		1
281			Z-V	KP	S		A			1
282			Z-V	KP	S_0		A	M	POPR_0	P3
283			Z-V	KP			L_1			

Tab. 1

284	1		Z-V	KP	MH		A	F		
285			Z-V	KP			A	F_0		
286		5_ECC	Z-V	KP	S_0		A			1
287			Z-V	KP	S_0		L_1			
288			Z-V	KP			A	M		
289			Z-V	KP			A	M	POPR_0	
290			Z-V	KP			A	M	ROBUST	
291			Z-V	KP	MH_0		I_J			
292			Z-V	KP			A	M		1
293			Z-V	KP			I			1
294		5_JINE	JV-SZ	KP	VS_N		A	M	POPR_0_ROBUST	P5
295			Z-V	KP	MH_0		A	M	POPR_0	
296	1		Z-V	KP	MH		I			
297			Z-V	KP	MH_0		A	M		
298			Z-V	KP			A	F		
299			Z-V	KP			A	M		1
300			Z-V	KP			A	F_0		
301			Z-V	KP	VS_N		A	M		
302			Z-V	KP	MH_C_0		J_0			
303			Z-V	KP	MH_0		A			
304			Z-V	KP	MH_0		I			1
305			Z-V	KP	MH_0		A	F	GRAC	
306			Z-V	KP	MH_0		J			1
307			Z-V	KP	S_0		I			1_0
308			Z-V	KP			I			
309			Z-V	KP_D	S_0		L_1			1
310			Z-V	KP	MH_0		A	F		
311			Z-V	KP	MH_0		A	M		1
312			Z-V	KP	S_0		A	M		1
313			Z-V	KP			A			
314			Z-V	KP			A	M		
315			Z-V	KP			A	F		
316			Z-V	KP			L_1			
317			Z-V	KP			L_1			
318			JZ-SV	KP			A	M_0		
319		3		SKP	VS_0		A			
320			Z-V	KP		1	A			1
321			Z-V	KP			A			
322	12		Z-V	KP	MH_0		J_0	F	ZETLEL	
323			Z-V	KP		1	A	F_0		
324			Z-V	KP			A	F		1
325			Z-V	KP	S_0		A	M	ROBUST	1
326			Z-V	KP			I			1
327			Z-V	KP			A	F_0	GRAC	1_0
328			Z-V	KP	S_0		A	M_0	ROBUST	1
330			Z-V	KP	MH_0		I			
331			Z-V	KP	S_0		A	M		8
332			Z-V	KP	MH_A		A			
333	1		Z-V	KP	MH		J	F		1
334			Z-V	KP			I			
335		1	Z-V	KP	MH		A			
336			Z-V	KP			A			
337			Z-V	KP			A			
338			Z-V	KP			A	M		1
339			Z-V	KP_D			A	F		
340			Z-V	KP_D			I			

Tab. 1

341			Z-V	KP			L_1			
342	1		Z-V	KP	MH		A	F	DEF	
343			Z-V	KP			A	F_0		1
344			Z-V	KP			A	F		1
345			Z-V	KP	S_0		I			
346			Z-V	KP			A	F		1
347			Z-V	KP			A			
348			Z-V	KP			A			
349			Z-V	KP			A	M		1
350			Z-V	KP			A	M		
351	1		Z-V	KP	MH		A	F		
352			Z-V	KP			A	M		
353			Z-V	KP			L_1			
354			Z-V	KP	MH_0		A	F		1
355			Z-V	KP			A			1
356	1		Z-V	KP	MH		A			
357	1	2_SPERK	Z-V	KP	MH		I			
358			Z-V	KP			A	M		1
359			Z-V	KP			A			
360			Z-V	KP_D			A	F		10
361			Z-V	KP			A	F	POPR_0	
362			Z-V	KP			A	F		1
363			JZ-SV	KP			A	M		
364			Z-V	KP			I			1
365			Z-V	KP_D			L_1			
366			Z-V	KP			A	M		
367			Z-V	KP			A	M		
368			Z-V	KP			A	M		
369			Z-V	KP			A	M		
370			Z-V	KP			I			
371			Z-V	KP			L_1			
372			Z-V	KP			L_1_0			1
373	12		Z-V	KP	MH_0		I			1
374			Z-V	KP	MH		A			
375			Z-V	KP			A			
376			Z-V	KP			A			1
377			Z-V	KP	S_0		L_1			
378			Z-V	KP			A			
379			Z-V	KP	S_0		A			
380			Z-V	KP			A	F		1
381			Z-V	KP			L_J			1_0
382	1		Z-V	KP	MH		A			
383			Z-V	KP			A			
384			Z-V	KP			A	F	POPR_0	P5
385			Z-V	KP	S_0		A	M		1_0
386	12		Z-V	KP	MH		J	F		1
387			Z-V	KP			I			8
388			Z-V	KP	S_0		A	M		
389			Z-V	KP			I			
390		5_P	Z-V	KP	VS		A	F_0	POPR_0	7
391			Z-V	KP	S		A	F	POPR_R	1_R
392			Z-V	KP	S		A	F	POPR_0	
393			Z-V	KP	S		A			1
394			Z-V	KP			A			
395			Z-V	KP			A	M		1
396			Z-V	KP			A			1

Tab. 1

397			Z-V	KP			A			
398			Z-V	KP	S_0		A	F		
399		5_P	Z-V	KP			A	M		
400			Z-V	KP			A	F	DEF	1
401			Z-V	KP			A	M	POPR_0	P5
402			Z-V	KP			A			
403				SKP						
404			Z-V	KP			L_1			
405			Z-V	KP			L_1			
406			Z-V	KP			J			1
407			Z-V	KP			I			
408			Z-V	KP			A	M_0		
409			Z-V	KP			A			
410			ZSZ-VJV	KP			A	F		1
411			Z-V	KP	S_0		A	M		1
412			Z-V	KP_D			L_1			8
413			Z-V	KP			A	F_0		
414			Z-V	KP			A	M		
415			Z-V	KP_D	S_0		A	FT		
416			Z-V	KP_D			L_1			
417			Z-V	KP			A	M		
418			Z-V	KP			A	M	POPR_R	1_R
419			Z-V	KP			A	M	POPR_0	5
420			Z-V	KP	S_0		A	M	ROBUST	
421			Z-V	KP			I			
422			Z-V	KP			J			5
423			Z-V	KP			J			
424			Z-V	KP			J			P5
425		5_ODEV	Z-V	KP			A_0			
426			Z-V	KP			A	M	POPR_0	P7
427			Z-V	KP		1	A			
428			Z-V	KP			A			
429			Z-V	KP			A			
430			ZJZ-VSV	KP			A	M	POPR_0	P5
431			Z-V	KP			A		POPR_0	P5
432			Z-V	KP			A		POPR_0	
433			Z-V	KP			A			
434			Z-V	KP			A			
435			Z-V	KP			J			
436			Z-V	KP			A			1
437		1_SPERK	Z-V	KP	MH		I			
438	1		JZ-SV	KP	MH		I			
439			Z-V	KP	S_0	1	I			
440			Z-V	KP		12	A	M		1
441			Z-V	KP	S_0		I			1
442			Z-V	KP			A			
443			Z-V	KP	S_0		J			
444			Z-V	KP			L_1			
445			Z-V	KP			I			1
446			Z-V	KP_D			A	M		10
447			Z-V	KP_D			A	F		10
448	2		Z-V	KP_D	MH_0		A	FT		1
449		5_P	Z-V	KP	S		A	F		1
450			Z-V	KP	S		A	M		
451			Z-V	KP			I			
452			Z-V	KP	S_0		A	F		

Tab. 1

453			Z-V	KP			A	F	POPR_0	
454			Z-V	KP			A_0			
455			Z-V	KP			A_0			
456			Z-V	KP			A_0			
457			Z-V	KP			I_0			
458			Z-V	KP			A	M		
459			Z-V	KP			J	F		
460			Z-V	KP	S_0	1	A	F		
461		4_ODEV	Z-V	KP	VS_N		I			
462			Z-V	KP	S		A	M		
463			Z-V	KP	VS_N		A_0			5
464			Z-V	KP	VS_N		A	F		1
465			Z-V	KP	S		A_0			
466			Z-V	KP	VS_N		A			
467			Z-V	KP			A			
468			Z-V	KP			A	M		
469	2		Z-V	KP			A			
470			Z-V	KP			A	M	POPR_0	
471			JV-SZ	KP			I_1			
472			Z-V	KP	S		A	F	DEF	
473			Z-V	KP	S_0	1	A			1
474		5_ODEV	Z-V	KP			A		POPR_0	
475			Z-V	KP			A_0		POPR_0	
476			SZ-JV	KP			A		POPR_0	
477			Z-V	KP			A	M	POPR_0	
478			Z-V	KP	S_0		A_0			
479			Z-V	KP	S_0		J			
480			Z-V	KP	S		A_0			
481			ZJZ-VSV	KP			A_0			
482			Z-V	KP			A			
483			Z-V	KP			A	M		
484			ZJZ-VSV	KP	S_0		I_1			
485			Z-V	KP			I_1			
486			Z-V	KP	S_0		A			
487			Z-V	KP			A	F		
488			Z-V	KP			A		POPR_0	
489			Z-V	KP			A_0		POPR_0	
490			Z-V	KP			A	M	POPR_0	
491			Z-V	KP			A	M		
492			Z-V	KP			A_0			
493			Z-V	KP			A_0			3
494			Z-V	KP			A	M	POPR_0_ROBUST	7
495			Z-V	KP			A	F	POPR_0	2
496			Z-V	KP			A	F	POPR_0	7
497			Z-V	KP			I_1			
498			Z-V	KP	S_0		J			
499			Z-V	KP	S_0		J			
500			Z-V	KP			A		POPR_0	
501			Z-V	KP			A	F		
502			Z-V	KP			A			
503			Z-V	KP	VS_N		I_J			
504			Z-V	KP	VS_N		A			
505			Z-V	KP			A	M		
506			Z-V	KP			A	F	POPR_0	
507			Z-V	KP			A	F_0	POPR_0	
508			Z-V	KP			A	F		

Tab. 1

509			Z-V	KP			A			
510			Z-V	KP			J	F		
511			Z-V	KP			I	J		
512			Z-V	KP			A			
513			Z-V	KP			A	M		
514			Z-V	KP			J			
515			Z-V	KP			A		DEF	
516			Z-V	KP			A	M_0		
517			Z-V	KP			A			1
518			Z-V	KP			A			
519			Z-V	KP			J			
520			Z-V	KP			I	J		
521			ZJZ-VSV	KP			A			
522			Z-V	KP			A			
523			Z-V	KP			I			
524			Z-V	KP			I_1			
525			Z-V	KP			A	M	POPR_0	3
526			Z-V	KP			A	F	POPR_0	
527			Z-V	KP			A		POPR_0	
528		5_P	Z-V	KP	S		I			
529			Z-V	KP			A			
530			Z-V	KP			A			
531		5_ODEV	Z-V	KP	VS_N		A			
532			Z-V	KP			A		DEF	
533			Z-V	KP			A			
534			Z-V	KP		1	I_1			
535			ZSZ-VJV	KP			A		DEKAP_0	
536			Z-V	KP			A		POPR_0	
537			Z-V	KP			A	F		
538			Z-V	KP			A			
539			SV-JZ	KP			A	M	POPR_0_DEF	
540			JZ-SV	KP			A	M		7
541			JZ-SV	KP			A	M	POPR_0	
542			JZ-SV	KP			A	M_0		
543		4_ODEV	V-Z	KP	VS_N		A	M	DEKAP	
544			Z-V	KP			A	M	POPR_0	
545			Z-V	KP			A	M	POPR_R	1_R
546			Z-V	KP	N		A	M	POPR_R	1_R
547			Z-V	KP			A	M	POPR_0	
548			V-Z	KP			A	M	POPR_0	
549			JJZ-SSV	KP			A		DEKAP	P
550			JZ-SV	KP	N		A			
551			JZ-SV	KP			A		POPR_0	
552			Z-V	KP	VS_N		A	M	POPR_0	
553			V-Z	KP			A			
554			Z-V	KP			A	M	POPR_0	
555			Z-V	KP			A		POPR_0	
556			Z-V	KP	S_0		A	M_0		1
557		4_ODEV	Z-V	KP	N		A	M	POPR_0	4
558	1		Z-V	KP	MH		J	F		
559			Z-V	KP			A	M	POPR_0	
560	2		Z-V	KP			A_0			
561			Z-V	KP			A	M		
562			ZSZ-VJV	KP			A	M	POPR_0	
563			ZJZ-VSV	KP			A	M	POPR_0	
564			Z-V	KP			A			

Tab. 1

565			Z-V	KP			A	M	DEKAP	1
566		4_ODEV	JZ-SV	KP	VS_N		A		DEKAP	P1
567		4_ODEV	Z-V	KP	N		A	M	DEKAP	7
568			Z-V	KP	MH		I			
569			Z-V	KP			A	M	POPR_0	
570			Z-V	KP			A	M	POPR_0	P5
571			Z-V	KP					POPR_0	P7
572			Z-V	KP	VS_N		A	M	POPR_0	P5
573			ZJZ-VSV	KP			A	M	POPR_0	
574	1		JZ-SV	KP	MH		I			
575			Z-V	KP			A	M	POPR_0	
576			Z-V	KP			A	F	POPR_0_PAT	3
577			Z-V	KP			A	F		
578			Z-V	KP			I			
579			Z-V	KP			A		POPR_0	
580			S-J	KP			A	M	DEKAP	
581			SV-JZ	KP	VS_N		A	M	POPR_0	
582			SZ-JV	KP			A	M	DEKAP	
583			JZ-SV	KP			A	M	POPR_0	
584			JZ-SV	KP_D			A	M	POPR_0_ROBUST	
585			S-J	KP	VS_N		A		POPR_0_DEKAP	
586			Z-V	KP			I_1			
587	1		Z-V	KP	MH		I			
588	1		Z-V	KP	MH		A	F		
589			Z-V	KP			I			
590			Z-V	KP	S		A			
591				SKP			A			
592			Z-V	KP	MH		I			
1001			Z-V	KP	S_0		I_1			
1002				SKP	MH_A		I			
1003				SKP						
1004				SKP						
1005				SKP	S_0		A			
1006			Z-V	KP			A		POPR_0	
1007			Z-V	KP			A		POPR_0	
1008	12			SKP	MH_0		I			
1009			Z-V	KP_0			A			
1010				SKP			I			
1011				SKP			A			
1012				SKP			A			
1013				SKP						
1014				SKP						
1015			JZ-SV	SKP	S_0					
1016			Z-V	SKP						
1017			Z-V	SKP						
1018			Z-V	SKP						
1019			Z-V	KP	MH_0		I			
1020			Z-V	KP	S_0	1	A			
1021				SKP	MH_A		I			
1022			Z-V	KP	S_0		A_0			
1023				SKP	S_0		I			
1024				SKP						
1025				SKP						
1026			Z-V	KP			A		POPR_0	
1027			ZSZ-VJV	KP_0	N		A			
1028			Z-V	KP			A		POPR_0	

Tab. 1

1029					SKP					
1030					SKP					
1031	12				SKP	MH_0		I		
1032					SKP	VS_N				
1033				Z-V	KP			I		
1034	1				SKP	MH				
1035				Z-V	KP	S		A		
1036				Z-V	KP			A		
1037				SZ-JV	KP	MH_0		I		
1038					SKP	MH_A_0		I		
1039					SKP			I		
1040					SKP	S				
1041					KP	S		I		
1042					SKP			A		
1043					SKP			I		
1044					SKP			A		
1045				Z-V	KP	S		A		1
1046				Z-V	KP_D	VS		L_1		
1047				Z-V	KP	S_0		L_1		
1048				Z-V	KP	MH		L_1		
1049					SKP					
1050					SKP	S		I		
1051					SKP	S		I		
1052					KP	S		J		
1053				Z-V	KP_D	S_0		I		1
1054					SKP			A		
1055				Z-V	KP_D	S_0		I		
1056					SKP			I		
1057					SKP	S				
1058					SKP			A		
1059					SKP					
1060				Z-V	KP_D				M	10
1061					ZP_0	RS1				
1062	1			Z-V	KP	MH		I	F	
1063				Z-V	KP_D	MH_0		L_1		
1064				Z-V	KP_0	MH				
1065					SKP					
1066					SKP					
1067				Z-V	KP_D			I		
1068				Z-V	SKP			I		
1069				Z-V	KP_0			L_0		
1070					SKP	S				
1071					SKP					
1072					SKP					
1073					SKP					
1074				Z-V	KP_D			L_1		
1075					SKP					
1076					SKP					
1077					SKP_0					
1078					SKP_0					
1079				Z-V	KP					
1080					SKP	S				
1081					SKP					
1082					SKP					
1083					SKP					
1084					SKP					

Tab. 1

1085				SKP						
1086				SKP						
1087				SKP						
1088			Z-V	KP			I			
1089			Z-V	KP			A			
1090			Z-V	KP						
1091				SKP	S_0		I			
1092				SKP						
1093				SKP	S					
1094				SKP	S		A			
1095				SKP						
1096				SKP			I_0			
1097				SKP						
1098				SKP	S					
1099				SKP			A			
1100				SKP			I_0			
1101				SKP						
1102				SKP						
1103				SKP	S					
1104				SKP						
1105			Z-V	KP						
1106			Z-V	KP						
1107				SKP						
1108			Z-V	KP						
1109				SKP			I			
1110				SKP_0						
1111			Z-V	KP						
1112			S-J	KP	VS_N		A			
1113			S-J	KP	VS_N		A			
1114			JJZ-SSV	KP	VS_N		A			
1115			Z-V	KP	VS_N		A			
1116			Z-V	KP	VS_N		A			
1117			Z-V	KP	VS_N		A			
1118			Z-V	KP	VS_N		A			
1119			Z-V	KP	VS_N		A			
1120				SKP_0						
1121				SKP	VS_N		A		POPR_0	
1122				SKP	VS_N		A			
1123			Z-V	KP						
1124				SKP						
1125			ZJZ-VSV	KP			A			
1126			ZJZ-VSV	KP_D				F	POPR_0	
1127			Z-V	SKP	S		A			
1128			Z-V	KP_D	S		I_1			
1129			Z-V	KP_D	MH_B		I_1			

Tab. 2: Praha – Hradčany, Loretánské náměstí. Evidenční tabulka pohřbů s převodním klíčem mezi číselným označením řadami H, Hs a Hn (detailně viz *kap. 4.1*) a lokalizací pohřbů dle sektorů (schéma odečítání polohy v sektorech viz *II, 1.1, obr. 13*); Hn_1 – další pohřeb *in situ*; Hn_2 – další pohřeb v sekundární pozici. Hs_1, Hs_2 – duplicita čísel.

Tab. 2: Prague – Hradčany, Loretánské square. Record table of burials with conversion key between the numerical designations H, Hs and Hn (see *Chapter 4.1* for a detailed description) and the localisation of the burials by sector (see *II, 1.1, Fig. 13* for reading the locations in sectors); Hn_1 – another burial *in situ*; Hn_2 – another burial in secondary position. Hs_1, Hs_2 – duplications of numbers.

H	Hn	Hs	sektor
H	Hn	Hs	sector
1	1	1	2-24
2	2	7	2-24
3	13	8 nebo 17	4-13
4	5	5	4-13
5	6	17 nebo 8	4-13
6	4	2	2-42
7	7	3	2-42
8	3	4	4-31
9	9	31	4-13
10	10	6	4-13
11	11	10	4-13
12	14	12	4-13
13	8	14	4-11
14	16	13	4-14
15	15	11	4-11
16	12	9	4-13
17	17	18	4-13
18	18	15	4-11
19	19	16	4-11
20	20B	30	4-13
21	21	23	4-11
22	22	22	2-22
23	23	32	2-22
24	24	21	2-22
25	25	19	2-22
26	26	20	2-22
27	27	25	2-24
28	28	24	2-22
29	29	26	2-23
30	30	28	1-43
31	31	27	1-32
32	32	29	1-32
33	33	34	8-31
	pozn.: ohniště		
34	34	35	8-31
35	35	37	8-31
36	36	36	8-13
37	37	41	8-33
38	38	95	8-33
39	39	39	8-31
40	40	38	8-31
41	41	40	8-33
42	42	42	6-44
43	43	59	6-44
44	44	58	6-42
45	45	56	8-31
46	46	57	6-42

H	Hn	Hs	sektor
H	Hn	Hs	sector
47	47	93	6-24
48	48	94	6-24
49	49	91	8-11
50	50	570_1	9-11
51	51	575	7-22
52	52	576	7-21
53	53	517	7-22
54	54	43	6-44
55	55	44	6-43
56	56	61	6-43
57	57	45	6-41
58	58	46	6-41
59	59	47	6-41
60	60	48	6-43
61	61	49	6-34
62	62	78	6-41
63	63	92	6-42
64	64	96	6-24
65	65	324	8-11
66	66	325	6-22
67	67	326	6-22
68	68	152	6-22
69	69	87	6-23
70	70	86	6-23
71	71	85	6-23
72	72	107_104_2	6-23
73	73	84	6-21
74	74	88	6-21
75	75	108	6-21
76	76	115_1	6-21
77	77	75	6-14
78	78	106	6-23
79	79	77	6-23
80	80	76	6-41
81	81	74	6-32
82	82	50	6-34
83	83	51	7-12
84	84	63	6-34
85	85	62	6-33
86	86	97	6-32
87	87	98	6-32
88	88	68	6-14
89	89	99	6-31
90	90	73	6-32
91	91	72	6-14
92	92	114	6-13
93	93	52	6-13

Tab. 2

94	94	103	6-14
95	95	105	6-14
96	96	104_1	6-14
97	97	167	4-41
98	98	71	6-14
99	99	70	6-14
100	100	100	6-13
101	101	53	6-13
102	102	101	6-13
103	103	102	6-13
104	104	69	6-13
105	105	149	6-11
106	106	210	6-11
107	107	54	6-12
108	108	55	6-12
109	109	80	6-12
110	110	110	6-12
111	111	81	6-12
112	112	82	6-12
113	113	109	6-12
114	114	83	6-21
115	115	?	6-31
	pozn.: hrob/ka?		
116	116	64	6-33
117	117	65	6-31
118	118	66	6-31
119	119	185	4-42
120	120	260	4-42
121	121	67	4-42
122	122	253	4-42
123	123	182	4-42
124	124	251	4-42
125	125	252	4-42
126	126	186	4-42
127	127	180	4-42
128	128	232	4-42
129	129	247	4-42
130	130	249	4-42
131	131	248?	4-42
132	132	250	4-42
133	133	148	4-24
134	134	243	4-24
135	135	226_1	4-42
136	136	181	4-42
137	137	164	6-13
138	138	171	4-24
139	139	165	4-24
140	140	169	4-24
141	141	163	4-24
142	142	172	6-11
143	143	174	4-24
144	144	236	4-22
145	145	237	4-22
146	146	240	4-22
147	147	126	4-22
148	148	156	6-11
149	149	157	6-11
150	150	125	4-22
151	151	242	4-22
152	152	124	4-22
153	153	241	4-22
154	154	254	4-22
155	155	123	4-22
156	156	129	4-22
157	157	128	4-24
158	158	244	4-24
159	159	130	4-24
160	160	245	4-24
161	161	246	4-24
162	162	131	4-24
163	163		4-42
	pozn.: zvířecí kosti		
164	164	188	4-42
165	165	272	4-42
	pozn.: zvířecí kosti		
166	166	212	4-24
167	167	211	4-24
168	168	178	4-42
169	169	179	4-42
170	170	166	4-42
171	171	191	4-44
172	172	261	4-44
173	173	262	4-44
174	174	299	5-22
175	175	454	5-23
176	176	481	5-24
177	177	213	4-24
178	178	146	4-24
179	179	147	4-21
180	180	122	4-22
181	181	255	4-21
182	182	111	4-21
183	183	238	4-21
184	184	120	4-21
185	185	121	4-21
186	186	119	4-21
187	187	117	4-21
188	188	33	4-23
189	189	115_2	4-23
190	190	113	4-23
191	191	158	4-23
192	192	154	4-23
193	193	258	4-23
194	194	257	4-23
195	195	256	4-21
196	196	118	4-21
197	197	607_1	4-12
198	198	159	4-14
199	199	153	4-23
200	200	150	4-23

Tab. 2

201	201	132	4-23
202	202	235	4-23
203	203	134	4-23
204	204	231	4-41
205	205	263	4-41
206	206	116	4-23
207	207	155	4-23
208	208	135	4-41
209	209	160	4-41
210	210	136	4-41
211	211	162	4-41
212	212	230	4-41
213	213	275	4-41
214	214	264	4-41
215	215	234	4-41
216	216	168	4-41
217	217	276	4-41
218	218	259	4-41
219	219	300	4-41
220	220	170	4-41
221	221	173	4-41
222	222	494	4-41
223	223	176	4-41
224	224	177	4-41
225	225	217	4-41
226	226	183	4-41
227	227	140	4-43
228	228	287	4-43
229	229	141	4-34
230	230	270	4-43
231	231	139	4-43
232	232	144	4-34
233	233	285	4-34
234	234	142	4-32
235	235	143	4-32
236	236	266	4-32
237	237	265	4-32
238	238	138	4-32
239	239	137	4-32
240	240	161	4-32
241	241	216	4-32
242	242	215	4-32
243	243	214	4-32
244	244	267	4-32
245	245	208	4-34
246	246	268	4-34
247	247	336	4-32
248	248	337	4-32
249	249	145	4-34
250	250	229	4-34
251	251	228	4-34
252	252	284	4-34
253	253	204	4-34
254	254	209	4-34
255	255	290	4-34
256	256	291	4-34
257	257	199	4-34
258	258	289	4-34
259	259	288	4-34
260	260	193	4-34
261	261	194	4-43
262	262	269	4-43
263	263	197	4-43
264	264	218	4-43
265	265	133	4-43
266	266	184	4-43
267	267	189	4-43
268	268	187	4-43
269	269	196	4-43
270	270	195	4-43
271	271	198	4-43
272	272	192	5-21
273	273	221	5-21
274	274	225	5-12
275	275	226_2	4-34
276	276	203	5-12
277	277	205	5-12
278	278	296	5-12
279	279	294	5-12
280	280	207	5-12
281	281	293	5-12
282	282	338	5-12
283	283	202	5-12
284	284	227	5-12
285	285	200	5-12
286	286	224	5-12
287	287	222	5-12
288	288	223	5-12
289	289	206	5-21
290	290	220	5-21
291	291	219	5-21
292	292	297	5-21
293	293	298	5-21
294	294	90	4-33
295	295	89	4-33
296	296	302	4-33
297	297	274	4-33
298	298	281, 271_2	4-33
299	299	282	4-34
300	300	306	4-34
301	301	343	4-34
302	302	307	4-34
303	303	344	4-33
304	304	283	4-33
305	305	339	4-33
306	306	340	4-33
307	307	308	4-33
308	308	309	4-33
309	309	303_304	4-33
pozn.: původně v rámci drojhrobu			

Tab. 2

310	310	305	4-33
311	311	342	4-33
312	312	341	4-33
313	313	277	3-22
314	314	278	2-44
315	315	279	3-22
316	316	345	3-22
317	317	280	3-22
318	318	239	3-22
319	319	511	3-22
320	320	301	5-11
321	321	233	5-11
322	322	310	5-11
323	323	347	5-11
324	324	314	5-11
325	325	346	5-11
326	326	313	5-11
327	327	312	5-13
328	328	311	5-11
329	329	367	3-22
	pozn.: jáma na ostatky		
330	330	319	3-22
331	331	320	3-21
332	332	317	3-23
333	333	316	3-23
334	334	322	3-23
335	335	315	3-21
336	336	321	3-21
337	337	354	3-23
338	338	323	3-23
339	339	328	3-23
340	340	349	3-23
341	341	330	3-23
342	342	329	3-41
343	343	351	3-41
344	344	350	3-23
345	345	368	3-41
346	346	355	3-23
347	347	357	3-24
348	348	356	3-24
349	349	358	3-24
350	350	359	3-24
351	351	401	3-41
352	352	402	3-43
353	353	360	3-41
354	354	361	3-41
355	355	331	3-41
356	356	362	3-41
357	357	348	3-43
358	358	365	3-41
359	359	363	3-43
360	360	366	3-42
361	361	332	3-42
362	362	333	3-42
363	363	399	3-42
364	364	334	3-42
365	365	352_353	3-23
	pozn.: původně v rámci drojhrabu		
366	366	335	3-42
367	367	398, 588_2	3-42
368	368	400	5-33
369	369	562_1	3-42
370	370	375	3-24
371	371	376	3-24
372	372	377	5-13
373	373	378	5-13
374	374	561	5-13
375	375	563	3-24
376	376	371	3-24
377	377	564	5-13
378	378	372	5-13
379	379	365	5-13
380	380	373	5-13
381	381	374	5-13
382	382	583_1	5-13
383	383	382	5-13
384	384	379	5-13
385	385	380	5-13
386	386	370	5-13
387	387	381	5-13
388	388	410	5-31
389	389	407_3	5-31
390	390	383	5-13
391	391	391	5-13
392	392	390	5-13
393	393	392	5-13
394	394	384	5-13
395	395	388	5-14
396	396	389	5-14
397	397	393	5-14
398	398	385	5-14
399	399	369	5-14
400	400	386	5-14
401	401	387	5-14
402	402	562_2	5-31
403	403	560	5-31
404	404	409	5-31
405	405	436	5-31
406	406	411	5-31
407	407	435	5-31
408	408	434	5-31
409	409	433	5-31
410	410	432	5-31
411	411	431	5-31
412	412	412	5-31
413	413	583_2	5-13
414	414	414	5-32
415	415	415	5-32
416	416	416	5-32
417	417	585	5-32

418	418	417	5-32
419	419	418	5-32
420	420	587	5-33
421	421	429	5-32
422	422	430	5-32
423	423	588_1	5-32
424	424	419	5-32
425	425	404	5-32
426	426	420	5-32
427	427	421	5-32
428	428	422	5-32
429	429	423	5-32
430	430	424	5-32
431	431	425_1	5-32
432	432	426	5-32
433	433	427	5-32
434	434	428	5-32
435	435	589	5-32
436	436	438	5-33
437	437	437	5-33
438	438	406	5-34
439	439	439	5-34
440	440	440	5-34
441	441	441	5-34
442	442	442	5-34
443	443	443	5-34
444	444	444	5-34
445	445	445	5-34
446	446	447, 446_447	5-34
	pozn.: v jedné fázi jako dvouhrob Hn446		
447	447	446, 446_447	5-34
	pozn.: v jedné fázi jako dvouhrob Hn446		
448	447	405	5-34
449	449	394	5-14
450	450	582	5-14
451	451	474	5-32
452	452	473	5-41
453	453	472	5-41
454	454	470	5-41
455	455	471	5-41
456	456	469	5-41
457	457	425_2	5-41
458	458	467	5-41
459	459	468	5-41
460	460	580	5-41
461	461	407_2	5-41
	pozn.: neexistuje?		
462	462	581a	5-23
463	463	395	5-23
464	464	396	5-23
465	465	581	5-23
466	466	449	5-23
467	467	450	5-23
468	468	476	5-23
469	469	408	5-23
470	470	453	5-23
471	471	458_2	5-23
472	472	451	5-23
473	473	590	5-23
474	474	397	5-23
475	475	460	5-23
476	476	477	5-41
477	477	459	5-41
478	478	578	5-41
479	479	577	5-41
480	480	458_1	5-41
481	481	466	5-41
482	482	463	5-41
483	483	462	5-41
484	484	461	5-41
485	485	464	5-41
486	486	579	5-41
487	487	508	5-43
488	488	507	5-43
489	489	506	5-43
490	490	505	5-43
491	491	504	5-43
492	492	503	5-41
493	493	502	5-41
494	494	498	5-43
495	495	548	5-43
496	496	534	5-43
497	497	457	5-41
498	498	456	5-41
499	499	455	5-42
500	500	483	5-42
501	501	478	5-42
502	502	479	5-42
503	503	480	5-42
504	504	465	5-41
505	505	484	5-42
506	506	485	5-42
507	507	486	5-42
508	508	487	5-42
509	509	488	5-42
510	510	489	5-42
511	511	490	5-42
512	512	492	5-42
513	513	491	5-42
514	514	500	5-42
515	515	499	5-42
516	516	558	5-42
517	517	501	5-43
518	518	533	5-44
519	519	535_1	5-44
520	520	518	5-42
521	521	519	5-42
522	522	520	5-42
523	523	532	5-44
524	524	531	5-44

Tab. 2

525	525	529	5-44
526	526	542	5-44
527	527	527	5-44
528	528	528	5-44
529	529	545_1	5-44
530	530	536	7-33
531	531	512	5-42
532	532	539	7-31
533	533	540	7-33
534	534	525	7-33
535	535	541	7-31
536	536	523	7-31
537	537	537	7-33
538	538	538	7-31
539	539	403	10-31
540	540	566	10-33
541	541	555	10-33
542	542	567	10-33
543	543	496	10-33
544	544	495	10-31
545	545	568	10-33
546	546	569	10-33
547	547	554	8-44
548	548	553	8-44
549	549	591	8-24
550	550	593	8-24
551	551	550	8-42
552	552	549	8-42
553	553	552	8-44
554	554	535_2	8-44
555	555	497	8-44
556	556	571	9-22
557	557	572	9-22
558	558	573	9-22
559	559	546	8-44
560	560	509	8-44
561	561	514	8-42
562	562	551	8-42
563	563	515	8-41
564	564	510	8-41
565	565	513	8-42
566	566	556	8-24
567	567	592	8-24
568	568	596	8-24
569	569	597	8-23
570	570	600	8-23
571	571	594	8-23
572	572	595	8-23
573	573	574	8-43
574	574	559	9-21
575	575	544	8-43
576	576	516	8-43
577	577	545_2	8-43
578	578	547	8-32
579	579	599	8-14
580	580	601	8-22
581	581	602	8-24
582	582	603	8-21
583	583	604	8-21
584	584	605	8-21
585	585	606	8-12
586	586	557	5-23
587	587	?	8-13
588	588	607_2	4-12
589	589	?	5-31
590	590	584	5-31
591	591	?	5-14
592	592	570_2	9-12
1001	11_1		4-13
1002	17_2		4-13
1003	30_2		1-43
1004	30_2		1-43
1005	34_2	594	8-31
1006	44_1		6-42
1007	44_1		6-42
1008	45_2		8-31
1009	78_1		6-23
1010	84_2		6-34
1011	84_2		6-34
1012	84_2		6-34
1013	86_2		6-32
1014	61_2		6-34
1015	1_2		2-24
1016	21_2	23	4-11
1017	112_2		6-12
1018	112_2		6-13
1019	119_1		4-42
1020	20B_1	30	4-13
1021	241_2		4-32
1022	129a_1		4-42
1023	129_2		4-42
1024	126_2		4-42
1025	126_2		4-42
1026	141_1		4-24
1027	?	175	4-41
1028	141_1		4-24
1029	154_2		4-22
1030	154_2		4-22
1031	151_2		4-22
1032	162_2		4-24
1033	176_1	482	5-24
1034	57_2		6-41
1035	188_1		4-23
1036	195_1	112	4-21
1037	268_1		4-43
1038	229_2		4-34
1039	232_2		4-34
1040	233_2	286	4-34
1041	256_2		4-34
1042	258_2		4-34

1043	258_2		4-34
1044	258_2	271_1?	4-34
1045	286_1	201	5-12
1046	253_1		4-34
1047	270_1		4-43
1048	271_1		4-43
1049	277_2		5-12
1050	281_2	292	5-12
1051	281_2	292	5-12
1052	281_2		5-12
1053	279_1	295	5-12
1054	285_2		5-12
1055	309_1	304_303	4-33
	pozn.: původně v rámci dvojhrobu		
1056	308_2		4-33
1057	331_2	318	3-21
1058	334_2		3-23
1059	361_2		3-42
1060	360_1		3-42
1061	193_2		4-23
1062	386_1		5-13
1063	448_1		5-34
1064	194_1?		4-23
1065	189_2		4-23
1066	189_2		4-23
1067	365_1	353_352	3-23
	pozn.: původně v rámci dvojhrobu		
1068	364_2		3-23
1069	358_1?	364	3-41
1070	590_2		5-31
1071	591_2		5-14
1072	591_2		5-14
1073	417_2		5-32
1074	412_1	407_1	5-31
1075	406_2		5-31
1076	409_2		5-31
1077	384_1		5-13
1078	384_1		5-14
1079	417_1	586	5-32
1080	393_2		5-13
1081	399_2		5-14
1082	400_2		5-14
1083	400_2		5-14
1084	403_2		5-31
1085	403_2		5-31

1086	403_2		5-31
1087	403_2		5-31
1088	443_1		5-32
1089	443_1		5-32
1090	430_1		5-32
1091	206_2		4-23
1092	246_2		4-34
1093	253_2		4-34
1094	286_2		5-12
1095	299_2		4-34
1096	307_2		4-33
1097	360_2		3-42
1098	449_2		5-14
1099	457_2		5-41
1100	467_2		5-23
1101	468_2		5-23
1102	471_2	452	5-23
1103	472_2		5-23
1104	475_2		5-23
1105	511_1		5-42
1106	511_1		5-42
1107	504_2		5-41
1108	522_1		5-42
1109	524_2		5-44
1110	524_2		5-44
1111	579_1		8-14
1112	585_1		8-12
1113	585_1		8-12
1114	549_1		8-24
1115	549_1		8-24
1116	549_1		8-24
1117	549_1		8-24
1118	549_1		8-24
1119	549_1		8-24
1120	553_2	552	8-44
1121	564_2		8-41
1122	566_2		8-24
1123	570_1		8-23
1124	39_2		8-31
1125	573_1		8-43
1126	584_1		8-21
1127	434_2		5-32
1128	166_1		4-24
1129	134_1		4-24

Tab. 3: Praha – Hradčany, Loretánské náměstí. Keramika v zásypech hrobů – sumarizace podle období. Rámcová datace dle makroskopického posouzení keramické hmoty; profily okrajů a výzdoby (šedě – nezářivé zlomky). Určení raně středověké (RS3 a RS4) a starší vrcholně středověké keramiky (VS1) I. Boháčová; určení mladší vrcholně středověké (VS2) a novověké keramiky G. Blažková. Zlomky přechodného období RS3 mezi RS4 (např. archaická profily kalichovitých okrajů s hřebenovou výzdobou) zařazeny do RS3. V případě zlomků těl nádob období RS3 – VS1, jejichž zařazení do dílčích chronologických kategorií nebylo jednoznačné, je uveden součet nezařaditelných zlomků pro příslušná období (RS3 a RS4_1; RS4_2 a VS1). K užitým symbolům a vztahu k datům absolutní chronologie viz *kap. 4.2 a pozn. 38*.

Tab. 3: Prague – Hradčany, Loretánské square. Pottery in grave fill – summary by period. A general dating established on the basis of macroscopic evaluation of pottery material, rim profiles and decoration (grey – missing fragments). Identified by I. Boháčová as Early Medieval (RS3 a RS4) and earlier High Medieval pottery (VS1), by G. Blažková as later High Medieval (VS2) and Modern period pottery. Fragments from transitional period RS3 among RS4 (e.g. archaic chalice-type rim profiles with comb decoration) classified under RS3. The number of unclassifiable fragments for the relevant period is given in the case of vessel body fragments from periods RS3 – VS1 that could not be positively placed in separate chronological categories (RS3 and RS4_1; RS4_2 and VS1). See summary – *Chapter 6.2–6.4* for the use of symbols and the relationship to dates in absolute chronology (in czech language *Chapter 4.2 and Note 38*).

H	HNC	HSC	př. číslo (inv. č.) Acq.No. (ID No.)	RS1	RS3	RS4_1	RS3- RS4_1	RS4_2	RS4	VS1	RS4_2 -VS1	VS2	N	celkem total
1	1	1	12724		2			6	24					32
6	4	2	12728		3	11		2	6				7	29
8	3	4	12726					3						3
10	10	6	12727			2								2
12	14	12	12732			1								1
14	16	13	12735			1			1					2
15	15	11	13451		1	15		12						28
15	15	11	12733			5								5
17	17	18	12737			3								3
18	18	15	12738			2								2
19	19	16	12806		3	9		8	11					31
19	19	16	12740				4							4
22	22	22	12741		2	3		8	15				2	30
22	22	22	13454		5	29	41	11				1	1	88
26	26	20	12744				1							1
27	27	25	12745			1		4		2	55			62
27	27	25	12746		9	12		21	37	1			2	82
34	34	35	12749		4	27		9	125					165
36	36	36	12751		10	15		8	45					78
37	37	41	12752		7	25		19	29	79				159
42	42	42	12725		5	85		33	135				1	259
43	43	59	12754		4	7		6	33	7			2	59
44	44	58	12756		9	14		5	51	7		52	5	143
49	49	91	12760		1	1								2
56	56	61	12808			1				90		6	1	98
57	57	45	12765			2		11	12				4	29
59	59	47	12766			4		3	7				64	78
63	63	92	12768		4	14		7	13	3			11	52
65	65	324	12769		2	2		1	14					19
66	66	325	12772			3			8				3	14
67	67	326	12809		1	18		8						27
78	78	106	12774		3	1			9				12	25
80	80	76	12776		10	19		49	20					98
82	82	50	12778		2	1		1	6				1	11
85	85	62	12779		3	39		12	61					115
87	87	98	12780			15								15
98	98	71	12783		2	24		2					1	29
100	100	100	12784		2	15			49				2	68
105	105	149	12787	2										2
106	106	210	12788							2	1			3

Tab. 3

108	108	55	12790		5	49		20	62					136
109	109	80	12792		3	6	1	3	18					31
119	119	185	12794		5	18		1						24
129	129	247	12796		1			7						8
146	146	240	12887		3	12								15
148	148	156	12888		1	2			5	1		4	1	10
155	155	123	12814				1							1
156	156	129	12816		3	9		3	21					36
158	158	244	12818		4			3	4					11
160	160	245	12819		2	1								3
160	160	245	12820		2	1								3
164	164	188	12823		11	32		1	49					93
164	164	188	12829		24	43	22	11	56			2		158
171	171	191	12826		1	6		5						12
174	174	299	12827		3	12		1	11					27
193	193	258	12832	1										1
194	194	257	12833	1		2								3
206	206	116	12839			13		13		7	91	1	2	127
216	216	168	12843		1	16								17
216	216	168	12842		2	35								37
233	233	285	12849		2			7						9
237	237	265	12851		10	11		7	14	3				45
241	241	216	12854		1				1					2
250	250	229	12858			1								1
252	252	284	12860		1	1								2
258	258	289	12864		2	6		3	3	3			3	20
279	279	294	12878			3		1						4
297	297	274	12885			5		4					1	10
301	301	343	12889			1		1		2			56	60
302	302	307	12890					4		14		7		25
307	307	308	12892					4						4
312	312	341	12894			4		2	8					14
319	319	511	12895		1									1
330	330	319	12898			1								1
331	331	320	12899		1				3					4
354	354	361	12904		4		5							9
378	378	372	12908		1									1
463	463	395	12920			1							1	2
473	473	590	12923			6								6
504	504	465	12925							1				1
546	546	569	12928			1						1	47	49
550	550	593	12929										29	29
556	556	571	12932										6	6
557	557	572	12934		2							?	?	22
557	557	572	12933		1								4	5
566	566	556	12941		7		4						1	12
568	568	596	12947		1	10								11
570	570	600	12945		3	2								5
571	571	594	12946			19		5	1					25
572	572	595	12948					4	3	1				8
40	40		(974)							hrnec				1
42?	42?		(987)								miska			1
1027	?	175	12828			4		6		3	20		9	42
123 a 168	123	182	12812		3	16		14	48			12	1	94

Tab. 4: Praha – Hradčany, Loretánské náměstí. Předměty z hrobů a z hřbitovního horizontu dle materiálů (záušnice a prsteny viz *tab. 5 a 6*). **Výbava:** N – nejistá příslušnost k výbavě; V – hrobová výbava; Z – zásyp hrobu; prázdné pole – nelze posoudit. **Tab. 4:** Prague – Hradčany, Loretánské square. Objects from graves and the cemetery horizon by material (for temple rings and rings see *Tab. 5 and 6*). **Goods:** N – uncertain affiliation to goods; V – grave goods; Z – grave fill; empty field – cannot be assessed.

Tab. 4

předmět artefakt	př. číslo acq. No.	kontext kontext	výbava goods	materiál material	poznámka note	obr. II, 3 Fig. II, 3	obr. I Fig. I
háček	12771	66	V	Br		15	
háček	12821	162	V	Br		22	
háček	12821	162	V	Br		23	
háček	12927	543	V	Br		–	
háček	12940	566	V	Br	2 ks	45	
jehla	12834	hřbit. horizont		Br		59	
korálek	12829	hřbit. horizont		Br		52	
kování vícedílné	12874	hřbit. horizont		Br		57	
součásti oděvu – 16 ks (?)	12950	hřbit. horizont		Br		59	
spona	12915	425	V	Br		41	
spona	12919	461	N	Br	nejistá lokalizace, není na plánu	41	
kování vícedílné	12874	hřbit. horizont		Br		57	
spona – kroužek	12926	531	V	Br		42	
spona zdobená	12933	557	V	Br		44	
spona?	12924	474	V	Br	zlomek	42	
závěsek	12868	264	V	Br	neznámé analogie	31	
závěsek	12868	264	V	Br	neznámé analogie	31	
kalich	12881	286	V	Cu, pocínováno	Siglová 2005	34	
paténa	12881	286	V	Cu, pocínováno	Siglová 2005	34	
artefakt	12867	263	V	Fe	zlomky a drť	30	
artefakt	12917	438	Z?	Fe	zkorodováno	41	
artefakt	12921	464	Z	Fe	zkorodováno	42	
artefakt	12921	464	Z	Fe	zkorodováno	42	
artefakt	12921	464	Z	Fe	zkorodováno	42	
artefakt	12834	hřbit. horizont		Fe		59	
artefakt	12834	hřbit. horizont		Fe		59	
háček	12771	66	V	Fe	zlomky	15	
háček	12789	107	V	Fe		19	
hrot zbraně	12873	hřbit. horizont nad H268		Fe		57	
hrotitý předmět	12790	108	N	Fe		19	
hřeb	12816	156	Z	Fe	drť	–	
hřeb	12856	245	Z	Fe		28	
hřeb	12859	251	Z	Fe		28	
hřeb	12861	253	Z	Fe		28	
hřeb	12882	294	Z	Fe	3 kusy	35	
hřeb	12920	463	Z	Fe	2 ks	41	
hřeb	12944	562	Z	Fe	zlomky	45	
hřeb	12940	566	Z	Fe	rozpadlé	–	
hřeb	12728	H6?	Z	Fe		1	
nůž	13454	22	Z	Fe	analýza Hošek 2010	–	
nůž	12809	67	Z	Fe	analýza Hošek 2010	15	
nůž	12846	227	N	Fe	nezvěstné	27	
nůž	12870	265	Z	Fe	analýza Hošek 2010	32	
nůž	12882	294	V	Fe		35	
nůž	12967	hřbit. horizont	Z	Fe	analýza Hošek 2010	–	
nůž?	12790	108	N	Fe	zlomky, nezvěstné	19	

nůžky	12882	294	V	Fe		35	
podkova	12930	552	Z	Fe	zlomek	44	
spona?	12920	463	Z	Fe	rozpadlé, neurčitelné, není na plánu	41	
rolnička	12882	294	V	Fe		35	
spona	12785	101	V	Fe		18	
struska	12730	16	Z	Fe – struska	analýza <i>Zavřel 2009a</i>	–	
struska	12806	19	Z	Fe – struska	analýza <i>Zavřel 2009a</i>	–	
struska	12823	164	Z	Fe – struska	analýza <i>Zavřel 2009a</i>	–	
struska	12823	164	Z	Fe – struska	analýza <i>Zavřel 2009a</i>	–	
struska	12827	174	Z	Fe – struska	analýza <i>Zavřel 2009a</i>	–	
struska	12889?	301?		Fe – struska	neprůkazné	–	
struska	12893?	304?		Fe – struska	neprůkazné	–	
struska	12894	312	Z	Fe – struska	analýza <i>Zavřel 2009a</i>	–	
struska	12745	pod 27		Fe – struska	analýza <i>Hošek 2010</i>	–	
nůž zavírací	12980	hřbit. horizont	Z	Fe, Cu	analýza <i>Hošek 2010</i>	58	
náhrdelník	12853	241	V	jantar, sklo	analýza <i>Černá a kol. 2005</i>	29	
závěsek	12971	109	V	kámen – břidlice		20	
přeslen	13000	žárovíště?	Z	kámen – mastek	analýza <i>Zavřel 2009a</i>	–	
přeslen	12757	1008	Z	kámen – metamorfit?	analýza <i>Zavřel 2003</i>	47	
pazourek	12787	105	V	kámen – silicit	analýza <i>Zavřel 2009a</i>	18	
přeslen	12775	77	Z	keramika		15	
přeslen	12802	138	Z	keramika	analýza <i>Zavřel 2009a</i>	21	
přeslen	12866	260_261	Z	keramika	analýza <i>Zavřel 2009a</i>	30	
přeslen	12866	260_261	Z	keramika	analýza <i>Zavřel 2009a</i>	30	
kroužek	12834	hřbit. horizont		kost		59	
kroužek – spona?	12977	hřbit. horizont		kost		57	
ptačí zobák	12882	294	V	kost	<i>Mlíkovský 2009</i> – ústní sdělení	–	
mince	12789a	107	V	kov – neposuzován	<i>Polanský 2010</i>	19	52
mince	12789b	107	V	kov – neposuzován	<i>Polanský 2010</i>	19	52
mince	12789c	107	V	kov – neposuzován	<i>Polanský 2010</i>	19	52
mince	12789d	107	V	kov – neposuzován	<i>Polanský 2010</i>	19	52
mince	12789e	107	V	kov – neposuzován	<i>Polanský 2010</i>	–	52
mince	12789f	107	V	kov – neposuzován	<i>Polanský 2010</i>	–	52
mince	12789	107	V	kov – neposuzován	<i>Nemeškalová 2000;</i> <i>nezvěstná</i>	–	
mince – brakteát	12895	319	V	kov – neposuzován	<i>Nemeškalová 2000;</i> <i>Polanský 2010</i>	38	51
mince – denár	12736	17	V	kov – neposuzován	<i>Nemeškalová 2000;</i> <i>Polanský 2010</i>	2	51
mince – denár	12819	160	V	kov – neposuzován	<i>Nemeškalová 2000;</i> <i>Polanský 2010</i>	22	51
mince – denár	12825	169	V	kov – neposuzován	<i>Nemeškalová 2000;</i> <i>Polanský 2010</i>	23	51
mince – denár	12960a	335	V	kov – neposuzován	<i>Nemeškalová 2000;</i> <i>Polanský 2010</i>	39	51
mince – denár	12874	hřbit. horizont		kov – neposuzován	<i>Nemeškalová 2000;</i> <i>Polanský 2010</i>	57	53
mince – denár	12883a	hřbit. horizont		kov – neposuzován	<i>Nemeškalová 2000;</i> <i>Polanský 2010</i>	57	53
mince – denár?	12960b	335	V	kov – neposuzován	<i>Nemeškalová 2000;</i> <i>Polanský 2010</i>	39	–
mince – fenik	12958	hřbit. horizont		kov – neposuzován	<i>Nemeškalová 2000;</i> <i>Polanský 2010</i>	–	53

Tab. 4

mince – groš	12834	hřbit. horizont		kov – neposuzován	<i>Nemeškalová 2000;</i> <i>nezvěstná</i>	–	–
mince – malý peníz	12883b	hřbit. horizont		kov – neposuzován	<i>Nemeškalová 2000;</i> <i>Polanský 2010</i>	–	53
mince – malý peníz	12883c	hřbit. horizont		kov – neposuzován	<i>Nemeškalová 2000;</i> <i>Polanský 2010</i>	–	53
struska	12821	162	Z	kov – neposuzován		–	
struska	12865	260	Z	kov – neposuzován		–	
váček	12882	294	V	kůže	x kusů	35	
kulička	12882	294	V	neurč.		35	
kotouček s otvorem	12734	14	Z	Pb		2	
vitrážní rámeček	12734	14	Z	Pb		2	
vitrážní rámeček	12734	14	Z	Pb		2	
kroužek	12905	357	V	sklo	zlomky	40	
kroužek	12834	hřbit. horizont		sklo		59	
náhrdelník	12946	437	V	sklo	<i>Černá a kol. 2005</i>	41	
textil s dracouny	12954	567	V	textil – hedvábí	<i>analýza Březinová 2003</i>	45	
provázek	12882	294	V	textil – neposuzován		35	
textil – otisk (nůž)	?	chybně jako 156	V	textil – neurč.	<i>analýza Březinová 2003</i>	–	
textil – otisk (záušnice)	12815	156	V	textil – neurč.	<i>analýza Březinová 2003</i>	–	
textil	12789	107	V	vlna?	nezvěstné	19	
textil	12789	107	V	vlna?	nezvěstné	19	
surovina	12830	164	Z	železitá konkrce	<i>analýza Zavřel 2003</i>	–	
surovina	12830	164	Z	železitá konkrce	<i>analýza Zavřel 2003</i>	23	
surovina	12863	257	Z	železitá konkrce		30	
surovina	12745	pod 27		železitá konkrce		4	

Tab. 5: Praha – Hradčany, Loretánské náměstí. Záušnice (šedě vyznačena pole s nezvěstnými předměty). **Pořadí:** evidenční číslo v rámci hrobu; **výbava:** N – nejistá příslušnost k výbavě; V – hrobová výbava; prázdné pole – nelze posoudit; **rozměry:** průměr nebo minimální a maximální naměřené velikostní hodnoty v mm (viz pozn. 40); tučně vyznačeny odchylky od údajů Tomkové (2005; 276–288); **střední hodnota:** předpokládaný průměr záušnice odhadovaný pomocí střední hodnoty; **další údaje:** EZ – esovité zakončení; ED – dvojité esovité zakončení; O – otvor v roztepaném zakončení; EZ_O – otvor v konci protilehlém esovitému zakončení; **materiál:** Ag – stříbro; Ag+ – stříbro se směsí barvených kovů; Br_Ag – plátování stříbrem; Br – barevný kov, neurčená slitina barevných kovů; FRxTo05 (materiál podle Frána – Tomková 2005): G – analýzou ověřené plátování stříbrem; g – analýzou neověřené; obdobně pro B1, B2, b.

Tab. 5: Prague – Hradčany, Loretánské square. Temple rings (grey fields indicates missing artefacts). **Order:** registration number in grave; **goods:** N – uncertain affiliation to goods; V – grave goods; empty field – cannot be assessed; **dimensions:** diameter or minimum and maximum measured size values in mm (see note 40); bold indicate deviations from Tomková's data (2005, 276–288); **mean value:** assumed temple ring diameter estimated using the mean; **additional data:** EZ – S-shaped end; ED – double S-shaped end; O – opening in hammered end; EZ_O – opening at tip of opposite S-shaped end; **material:** Ag – silver; Ag+ – silver mixed with copper alloy; Br_Ag – silver plated; Br – coloured metal, copper alloys – undetermined; FRxTo05 (material from Frána – Tomková 2005): G – silver plated confirmed by analysis; g – not confirmed by analysis, similar for B1, B2, b.

přír. č.	pořadí	kontext – H	výbava	rozměry	střední hodnota	průřez drátu	širší es. zakončení	další údaje	materiál	FrxTo05	poznámky	inv. č.
acq. No.	order	context – H	goods	dimensions	mean value	diam. of wire	S-shaped end	addit. data	material	FrxTo05	notes	inv. No.
12731	1	12	V	19x22	21,00	4,00	3,50		Br_Ag	g		1078
12731	2	12	V	19x22	21,00	4,00	3,50		Br_Ag	G		1078
12730	1	16	V	12x14	13,00	1,50	2,50		Ag			1077
12730	2	16	V	13x16,5	14,75	1,50	3,00		Ag			1077
12730	3	16	V	15	15	1,50			Br			1077
12730	4	16	V	15x12,5	13,75	1,50	3,00		Br			1077
12730	5	16	V	14,5x17	15,75	2,00	3,00		Br			1077
12730	6	16	V	10x12	11,00	1,50	2,00		Br			1077
12730	7	16	V	15x12,5	13,75	2,00	3,00		Br			1077
12730	8	16	V	14x16	15,00	2,00	3,00		Br			1077
12747	1	19	V	13x14,5	13,75	2,50	3,00		Ag+	B2	K	1084
12747	2	19	V	12	12,00	2,00	2,50		Ag+	B1	K	1084
12747	3	19	V	12x14,5	13,25	1,50			Br		K	1084
12747	–	19	V	neměř.	12,00	2,00			Ag+	B2	zlomky, nezvěstné; K	1084
12741	1	22	V	43,5x46	44,75	3,50	4,50	EZ	Br		K	1082
12741	2	22	V	43,5x47	45,25	3,00	4,00	EZ	Br	D2	K	1082
12755	1	44	N	23x25	24,00	3,00	5,00		Br			1087
12755	2	44	N	26	26,00	2,50	4,50		Br	D5		1087
12755	3	44		27,5x29	28,25	4,00	4,00		Br_Ag	G	hřbit. horizont	1088
12755	4	44		28x28,5	28,25	4,00	3,00		Br_Ag	g	hřbit. horizont	1088
12759	1	49	V	21,5x26,5	24,00	3,00	4,00		Br		K	1091
12759	2	49	V	20x23	21,50	2,00	4,00		Br		K	1091
12759	3	49	V	19	19,00	2,50	4,50		Br	D5	K	1091
12759	4	49	V	17x22,5	19,75	2,00	4,00		Br		K	1091
12759	5	49	V	23	23,00	2,50	3,50		Br		K	1091
12759	6	49	V	19	19,00	2,00	3,00		Br	D5	K	1091
12759	7	49	V	20x23	21,50	2,00	3,00		Br		K	1091
12762	1	50	V	35x36	35,50	3,00			Br			1093
12762	2	50	V	36x38	37,00	3,00	4,00		Br	D2		1093
12773	1	73	N	30x33	31,50	4,00	4,00		Br_Ag	G		1096
12777	1	82	V	32	32,00	1,50	3,00		Br		deformovaná; K	1098
12777	2	82	V	31x38	34,50	1,50	3,00		Br		K	1098
12777	3	82	V	30x33	31,50	1,50	3,00		Br		K	1098
12777	4	82	V	neměř.	35,00	1,50	2,50		Br		deformovaná; K	1098
12777	5	82	V	neměř.		1,50			Br		deformovaná, es. chybí; K	1098
12782	1	92	V	24x28	26,00	4,00	4,00		Br_Ag	g		1100
12782	2	92	V	24x28	26,00	4,00	4,00		Br_Ag	g		1100
12786	1	102	V	22x23	22,50	5,00	6,00		Br_Ag	G		1102
12791	2	109	V	23x27	25,00	2,00	3,00		Br		další výbava: J	1104
12791	3	109	V	23x25	24,00	2,00	3,00		Br		další výbava: J	1104
12791	4	109	V	22,5x26,5	24,50	2,00	3,00		Br		další výbava: J	1104

Tab. 5

12791	5	109	V	23x27	25,00	2,00	3,50		Br		další výbava: J	1104
12791	6	109	V	25x23	24,00	2,00	3,00		Br		další výbava: J	1104
12791	7	109	V	26x24,5	25,25	2,00	3,00		Br		další výbava: J	1104
12791	8	109	V	26x25	24,50	2,00	3,00		Br	D4	další výbava: J	1104
12791	9	109	V	24,5	24,50	2,00	3,00		Br		další výbava: J	1104
12797	1	124	N	19x18	18,50	3,00	4,00		Br			1107
12795	1	125	V	24x26	25,00	4,00	4,00		Br_Ag	g		1106
12795	2	125	V	25,5x28	26,75	4,00	4,00		Br_Ag	G	zkorodovaný povrch	1106
12799	1	134	V	27x29,5	28,25	5,00	5,00	ED	Br_Ag	g	1 es. chybí	1108
12799	2	134	V	27x28	27,50	5,00	5,00	ED	Br_Ag	G	1 es. odlomeno	1108
12800	1	135	V	26x28	27,00	4,00	4,00		Br_Ag	g		1109
12800	2	135	V	26,5x27,5	27,00	4,00	4,00		Br_Ag	g		1109
12801	1	138	V	20x23	21,50	3,00	4,50		Br	D4		1110
12801	2	138	V	21	21,00	2,00	3,00		Br	D5		1110
12804	1	145		19x20	19,50	3,00	4,00		Br			1112
12804	2	145		19x20	19,50	3,00	5,00		Br			1112
12813	1	151		19	19,00	2,00	4,00		Br	D4		1115
12815	1	156	V	25x27	26,00	4,50	5,00		Br_Ag_Au	G	K	1116
12831	1	192	V	17,5x19	18,25	3,50	5,00		Ag+	B2	další výbava: P	1122
12835	1	201		13	13,00	4,00	4,50		Br	D4		1129
12835	2	201		36,5x43	39,75	2,00	4,00		Br	D5		1129
12836	1	204	V	15x14	14,50	1,50	2,25		Ag+	B2		1130
12840	1	209	V	15	15,00	3,00	3,50		Ag+	B2		1131
12840	2	209	V	14x16	15,00	3,00	5,00		Ag	b		1131
12840	3	209	V	14x17	15,50	3,00	5,00		Ag	b		1131
12840	4	209	V	14x16	15,00	3,00	5,00		Ag	b		1131
12840	5	209	V	15x16	15,50	3,00	5,00		Ag	b		1131
12840	6	209	V	15x17	16,00	3,00	5,00		Ag	b		1131
12840	7	209	V	14x15	14,50	3,00	4,50		Ag	b		1131
12840	8	209	V	15x16	15,50	3,00	5,00		Ag	b		1131
12841	1	212	V	14,5x18	16,25	2,50	4,50		Br			1132
12841	2	212	V	11x16,5	13,75	1,50	2,50		Br	D5		1132
12841	3	212	V	12,5x18	15,25	3,00	4,00		Br			1132
12841	4	212	V	14x16	15,00	2,50	4,00		Br			1132
12841	5	212	V	13x16	14,50	2,50	4,00		Br			1132
12841	6	212	V	15,5x17	16,25	2,50	4,00		Br			1132
12841	7	212	V	14,5x17,5	16,00	3,00	4,50		Br			1132
12841	8	212	V	14,5x15	14,75	2,50	4,50		Br			1132
12841	9	212	V	14x17	15,50	3,00	4,00		Br			1132
12841	10	212	V	11,5x15	13,25	1,50	2,50		Br	D4		1132
12847	1	229	N	34x41	37,50	1,50	3,50		Br	D5		1134
12847	2	229	N	38x42	40,00	1,50	4,00		Br			1134
12847	3	229	N	38x42	40,00	1,50	4,00		Br			1134
12850	1	237	V	12x14,5	13,25	1,50	4,00		Br		K	1136
12850	2	237	V	17	17,00	3,00	4,00		Br_Ag	g	K	1136
12850	3	237	V	11x16	13,50	1,00	2,50		Br	D4	K	1136
12850	4	237	V	15x16,5	15,75	2,50	4,00		Ag+	B2	K	1136
12850	5	237	V	13	13,00	2,00	2,50		Br		K	1136
12850	6	237	V	18	18,00	3,00	5,00		Br_Ag	g	K	1136
12850	7	237	V						Br_Ag		nezvěstná tenká plátovaná?; K	1136
12852	1	238	V	15x12	14,00	2,00			Br			1137
12852	2	238	V	15	15,00	1,00	2,00		Br			1137
12852	3	238	V								nezvěstná stříbrná?	1137
12852	4	238	V								nezvěstná stříbrná?	1137
12852	5	238	V								nezvěstná stříbrná?	1137
12852	6	238	V								nezvěstná stříbrná?	1137
12852	7	238	V								nezvěstná stříbrná?	1137
12852	8	238	V								nezvěstná stříbrná?	1137

Tab. 5

12853	1	241	V	37,5x39,5	38,50	2,00	4,00	EZ	Br	D5	další výbava: J; K	1139,1140
12853	2	241	V	37,5x39,5	38,50	2,00	3,50	EZ	Br		další výbava: J; K	1139,1140
12853	3	241	V	42x47,5	44,75	3,00	4,00	ED, EZ	Br	D5	další výbava: J; K	1139,1140
12853	4	241	V	43x47	45,00	3,00	3,50	ED, EZ	Br		další výbava: J; K	1139,1140
12853	5	241	V	38x41	39,50	2,00	3,50	EZ	Br		další výbava: J; K	1139,1140
12853	6	241	V	36x41	38,50	2,50	3,50	EZ	Br		další výbava: J; K	1139,1140
12853	7	241	V	36x40	38,00	2,50	3,50	EZ	Br		další výbava: J; K	1139,1140
12853	8	241	V	neměř.	45,00	2,50			Br		zkorodovaný povrch; další výbava: J; K	1139,1140
12855	1	242	V	16x18	17,00	3,00			Br			1141
12862	1	254	V	19x23	21,00	4,00	5,00		Br_Ag	g		1147
12868	1	264	V	67x63	65,00	2,50	3,50	O	Br		další výbava: P, N	1152
12868	2	264	V	63x66	64,50	2,00	4,00	O	Br			1152
12868	3	264	V	65x68	66,50	2,50	4,00	O	Br	D5		1152
12868	4	264	V	64	64	2,00	3,00	O	Br			1152
12869	1	265	V	60x65	62,50	2,00	4,50	O	Br	D5		1155
12869	2	265	V	61x67	64,00	2,00	4,00	O	Br			1155
12869	3	265	V	55x58	56,50	2,00	4,00	O	Br			1155
12869	4	265	V	52x57	54,50	2,00	4,00	O	Br			1155
12869	5	265	V	57x54	55,50	2,00	4,50	O	Br			1155
12869	6	265	V	59x60	59,50	2,00	4,00	O	Br			1155
12871	1	267	V	16x21	18,50	2,00	3,00		Br			1157
12875	1	271	V	22x26	24,00	4,00	4,00		Br_Ag	g		1163
12875	2	271	V	20,5x23	21,75	4,00	4,00		Br_Ag	g		1163
12876	1	272	V	51x59,5	55,25	2,00	4,00	EZ_O	Br			1164
12876	2	272	V	57x58	57,50	2,00	4,50	EZ_O	Br	D2		1164
12876	3	272	V	59x64	61,50	2,00	4,00	EZ_O	Br			1164
12876	4	272	V								nezvěstná, dtto jako 3	1164
12880	1	284	V	38x43	40,50	2,50	3,50		Br		původně uváděné stříbření neprokázáno	1166
12880	2	284	V	41x42	41,50	3,00	3,50		Br		původně uváděné stříbření neprokázáno	1166
	1	291									nezvěstná malá	
	2	291									nezvěstná malá	
	3	291									nezvěstná malá	
	4	291									nezvěstná malá	
12884	1	296	V	16x18	17,00	2,00	3,50		Br			1181
12884	2	296	V	16x18	17,00	2,00	3,00		Br			1181
12884	3	296	V	16x18	17,00	2,50	4,00		Br			1181
12884	4	296	V	17	17,00	2,50	4,00		Br	D4		1181
12884	5	296	V	17	17,00	2,00	3,50		Br			1181
12884	6	296	V	16x18	17,00	2,00	4,00		Br			1181
12884	7	296	V	16x19	17,50	2,00	3,50		Br			1181
12884	8	296	V	17	17,00	2,50	3,50		Br			1181
12884	9	296	V	17x18	17,50	2,50	3,50		Br			1181
12884	10	296	V	16x18	17,00	2,50	3,50		Br			1181
12896	1	322	N	neměř.	30,00	1,50	3,50		Br		deformovaná	1184
12900	1	333	V	50x52,5	51,25	2,50	4,50		Br			1186
12900	2	333	V	46x47,5	46,75	1,50	4,00		Br			1186
12900	3	333	V	45x46,5	45,75	1,50	4,00		Br			1186
12900	4	333	V	43x46	44,50	1,50	5,00		Br			1186
12900	5	333	V	47x51	49,00	2,50	4,50	EZ	Br			1186
12900	6	333	V	46x53	49,50	2,50	6,00	EZ	Br			1186
12900	7	333	V	39x48	43,50	2,00	3,50	EZ	Br			1186
12901	1	342	V	36x40	38	3,00	4,00		Br	D2		1187
12903	1	351	V	36x40	38,00	2,00	4,00		Br	D2		1189
12902	1	356	V	50x52,5	51,25	2,50	5,50	EZ	Br	D5		1188
12902	2	356	V	49x50	49,50	2,50	5,00	EZ	Br			1188
12905	1	357	V	21x24	22,50	1,50	3,00		Br			1190

Tab. 5

12905	2	357	V	22x22,5	22,25	1,50	3,00		Br	D4		1190
12905	3	357	V	17x20,5	18,75	2,00	3,00		Br			1190
12905	4	357	V	14,5x18,5	16,50	1,50	2,50		Br			1190
12905	5	357	V	21,5	21,50	1,50	2,50		Br			1190
12905	6	357	V	21x22	21,50	1,50	3,50		Br			1190
12905	7	357	V	22x24	23,00	1,50	3,00		Br			1190
12905	8	357	V	21x23	22,00	1,50	2,00		Br			1190
12907	1	373	N	25,5	25,50	4,00	4,00		Br_Ag	g		1192
12909	1	382	V	19,5x21,5	20,50	4,00			Br			1193
12909	2	382	V	20	20,00	4,00			Br			1193
12910	1	386	N	19x23	22,00	2,00	3,50		Br			1194
12910	2	386	N	20x21	20,75	2,00	4,00		Br			1194
12917	1	438	V	neměř.	29,00	1,00	2,50		Br		deformovaná	1200
12917	2	438	V	33x37	35,00	2,00	3,50		Br			1200
12917	3	438	V	25	25,00	2,00	3,50		Br			1200
	1	448	V								nezvěstná velká s žeběrky	
12935	1	558	V	27,5x29	28,25	1,50	4,50		Br			1213
12935	2	558	V	27x28,5	27,75	1,50	4,00		Br			1213
12935	3	558	V	24x25	24,50	1,50	4,00		Br			1213
12935	4	558	V	41x47	44,00	2,00	4,00		Br			1213
12935	5	558	V	31,5	31,50	2,00	4,00		Br			1213
12935	6	558	V	26x27,5	26,75	1,50	3,00		Br			1213
12935	7	558	V	28x30	29,00	1,50	3,00		Br			1213
12936	1	560		neměř.	35,00	2,00	4,00		Br		deformovaná	1214
12949	1	574	V	26x30	28,00	1,50	2,50		Br			1219
12949	2	574	V	27	27,00	1,50	3,00		Br			1219
12949	3	574	V	27,5x29	28,25	1,50	2,50		Br			1219
12949	4	574	V	27	27,00	1,50	3,00		Br			1219
12949	5	574	V	27x31	29,00	1,50	2,50		Br			1219
12949	6	574	V	29x30	29,50	1,50	2,50		Br			1219
12949	7	574	V	29x30	29,50	1,50	2,50		Br			1219
12949	8	574	V	28	28,00	1,50	3,00		Br			1219
12761	1	587	V	30x34	32,00	2,50	3,00	ED	Br	D4		1092
12761	2	587	V	30x34	32,00	2,00	4,00		Br			1092
12761	3	587	V	21,5x26,5	24,00	1,50	3,00		Br			1092
12761	4	587	V	30x36	33,00	2,00	3,50	ED	Br			1092
12952	1	588	V	30x32	31,00	4,00	4,00		Br_Ag	g		1228
12952	2	588	V	29x34,5	31,75	4,00			Sn_Pb	F		1228
12757	1	1008	V	32x34	33,00	2,00	4,00		Br		bar. kov	1089
12757	2	1008	V	34x35	34,50	2,00	4,00		Br		bar. kov	1090
12764	1	1034	V	24,5x26,5	25,50	4,00			Br_Ag	g	K	1094
12911	1	1062	V	20x22	21,00	3,00	5,00		Br			1195
12911	2	1062	V	18,5x21	19,75	3,00	4,50		Br			1195
12911	3	1062	V	19x21	20,00	3,00	4,50		Br			1195
12911	4	1062	V	18,5x23	20,75	3,00	4,50		Br			1195
12911	5	1062	V	20x22	21,00	3,00	5,00		Br			1195
12953	1	469?		neměř.	50,00	3,00	4,50		Br_Ag	g		1229
12953	2	469?		30x38	34,00	2,00	3,00		Br			1229
12937	1	hřbit. horizont		46x49	47,50	3,00	4,00	ED, EZ	Br	D2		1215
12781	1	mezi 88 a 91		32x34	33,00	2,00	4,00		Br	D4		1099
12781	2	mezi 88 a 91		neměř.		2,50			Br			1099
13005	1	neidentifikováno	V	42,5	42,50	2,00	3,50		Br			
13005	2	neidentifikováno	V	40x42	41,00	2,00	4,00		Br			
13005	3	neidentifikováno	V	40,5	40,50	2,50	3,50		Br			
13005	4	neidentifikováno	V	35	35,00	2,50			Br	D5		
13005	5	neidentifikováno	V	40x43	41,50	2,50	4,00		Br			
12964		sklep		neměř.	36,00	3,50	6,00		bar. kov			1241
13011	1	zásyp H, neidentif.		neměř.					Br		deformovaná, torzo	1294

Tab. 6: Praha – Hradčany, Lorelánské náměstí. Prsteny. Přehled prstenů a jejich nálezych okolností dle typologie. Přehled typů prstenů viz text *kap. 5.1. Pořadí:* evidenční číslo v rámci hrobu; **výbava:** N – nejistá příslušnost k výbavě; V – hrobová výbava; prázdné pole – nelze posoudit; **typ** – vysvětlivky k symbolům: B – objímka; DS – drátkový splétaný; K – kroužkový; L – litý; O – otevřený; OP – otevřený páskový s překryvem; P – páskový; S – štítek; T – tyčinkový; Z – zavřený.

Tab. 6: Prague – Hradčany, Lorelánské square. Rings. Overview of rings and their find contexts by typology. See the text of *Chapter 5.1* for a summary of ring types. **Order:** registration number in grave; **goods:** N – uncertain affiliation to goods; V – grave goods; empty field – cannot be assessed; **type** – key to symbols: B – button; DS – wire interwoven; K – looped, L – cast; O – open; OP – open strap with overlap; P – strap; S – plate; T – rod-shaped; Z – closed.

přír. č. acq. No.	pořadí order	kontext – H context – H	výbava goods	rozměry dimensions	typ – analytika type	průřez/šíře diam./width	výzdoba ornamentation	materiál material	Frolifková 05 Frolifková 05	poznámky notes	inv. č. inv. No.
12748	1	33 – ohniště		neměřitelné	P_O	3,8		Br	páskový	deformovaný;	1085
12750	1	36	V	24	DS_O	3x1		Br	splétaný	splétaný	1086
12791	10	109	N		T_B?					nezvěstný, nejistý	
12805	1	148		18	T_B?	2x1	vpichy	Br	tyčinkový	sluníčkový? ornament	
12831	2	192	V	20	P_O	3	vpichy	Br	páskový	sluníčkový ornament	1123
12848	1	227	N	18	T_Z_S	1,5	rytá	Br	tyčinkový	výzdoba na kosodélném štítku	
12857	1	249	V	17	T_Z_S	2	rytá	Br	tyčinkový	výzdoba na kosodélném štítku	
12861	1	253	V	16,5	T_Z_S	1	rytá	Br	tyčinkový	výzdoba na kosodélném štítku	
12868	5	264	V	16	T_B	1,5		Br	tyčinkový	bez objímky	
12868	6	264	V	14	T_B	1,7		Br		vložka – skelná dř	
12872	1	268		14	T_OP	4x2		Br	páskový		1158
12879	1	280	V	19	T_S	2x1	rytá	Br	tyčinkový	výzdoba na oválném štítku	1165
12912	1	390	V	16,5–18,5	T_OP	1,8	rytá	Br	kroužkový	výzdoba po celém obvodu z jedné strany	
12913	1	399		18	T_B	2x1,5		Br	tyčinkový	bez objímky	
12918	1	449	V	18	T_OP	1,8		Br	kroužkový		
12931	1	528	V	neměřitelné 17	P_O	3	rytá	Br bílý	páskový		
13008		BNO		18,5	T_B	1,7	plastická	Br			
13010		H		22	T_S	3,5		Br bílý	torzo		
12834		hřbit. hor.		18	T_OP	4x2		Br	páskový		
12978		navážka		18,5	P_B	3,5	páskový	Br	páskový	objímka chybí	
12964		sklep zásyp		18	P_B	3	kombinovaná	Br	torzo	výzdoba s barevnou výplní	
12964		sklep zásyp		11	T_B	1,7	plastická	Br	kroužek	objímka chybí	

Tab. 6

Tab. 7: Praha – Hradčany, Loretánské náměstí. Fotodokumentace (II, 1.2). Řazeno podle čísel hrobů.**Tab. 7:** Prague – Hradčany, Loretánské square. Photo documentation (II, 1.2). Arranged by grave numbers.

č. negativu neg. No.	č. foto foto No.	číselná řada H, jiný kontext H number, another context
66931	37	1, 1015
73154	13	1, 3, 4, 5, 6, 7, 8, 9, 11, 1015
66932	21	2, 3
73412	20	2, 3
73454	18	3, 4, 5
73184	19	4, 5, 11
73153	10	5, 6, 7, 8, 9, 10 (těsně severně nohou 11, špatně viditelný), 11, 1015
73193	22	5, 9, 10, 11
73196	4	11
73192	23	12, 13, 14
73194	11	12, 13
73190	12	12, 14
73455	25	16
73413	24	16, 27, 1020
73390	16	17, 18, 19, 20, 21, 23, 24, 26
73188	17	20, 21, 23, 24, 26, 28, 1016
73398	14	20, 26, 27
73187	27	23, 24
73186	26	23, 24
73198	15	23, 24, 27
73185	28	23, 24
73199	30	27
73200	31	27
73197	29	27
73418	3	30
73411	1	30
73158	32	30, 1003, 1004
66935	34	31
73409	33	31
73160	36	32
73407	85	33 ohniště_obj.?
73431	59	34, 35, 36, 37, 39, 40, 45, 1005
73118	57	34, 38, 39, 40, 42, 44, 1006_1007, 45, 46, 47, ohniště_obj. 33
73430	60	35, 36, 37, 39, 40, 41, 43, 44, 45
73429	69	36, 45
73425	61	41, 43, 54, 55
73115	72	44, 1006_1007
73423	58	44, 1006_1007, 54, 55, 56, 57, 58, 59, 60
73120	70	46, 47, 48
73119	74	48
73424	62	55, 56, 57, 58, 59, 60, 61
73408	63	61, 1014, 82, 83
73113	56	62, 69, 77, 78, 79, 80
73116	73	63, 64, 69
7977	71	65, 66, 67
73363	75	66, 67
73114	76	69, 70, 72
73373	64	69, 70, 72, 77, 112

č. negativu neg. No.	č. foto foto No.	číselná řada H, jiný kontext H number, another context
73112	52	77, 88, 89, 90, 91, 93, 94, 99, 100, 102, 107
73433	77	78, 1009-81?
73372	65	88, 89, 90, 91, 93, 94, 100, 102
73162	66	88, 89, 92, 94, 96, 98, 99, 100, 102
73406	43	93 na celkovém záběru
73403	53	93, 101, 102
73124	55	93, 101, 102, 107
73374	67	94, 95, 96, 98, 99, 100, 107, 108, 109, 112
73443	103	97, 127, 133, 164, 168, 170
73338	111	97, 168-170
78690B	102	97, 170, 171, 221, 224, 266-270
73212	108	97, 220, 221, 223, 266, 267
73209	112	97, žároviště
66985	109	97, 168-171, 221, 266-268, žároviště
73414	78	99, 100, 102, 107
73415	68	100, 102, 103, 104, 107, 108
73376	87	100, 102, 104, 107, 182
73416	100	103, 133, 137-141, 143, 145, 147, 150, 152, 155-159, 178, 179, 180, 200, 201, 1026, 1028
66938	82	105
73306	80	105, 106
73441	79	105, 107
66940	81	106
73436	83	107, 108
73405	86	115_hrobka_jímka?
73404	54	116, 117, 118
73177	113	122-125, 129, 130, 132, 135, 1022
73223	106	122?, 125, 129, 135, 144, 145, 151, 153, 156, 158-161, 164, 202, 204, 212, 215, 216, 165_zvířecí hřbet
73324	116	124
73322	114	124, 129, 132
73348	115	124, 129, 132
73326	94	124, 129, 132, 158
73163	93	127, 129, 133, 136, 137, 138, 139, 140, 141
73219	120	128, 135
73203	107	129, 159, 160, 205, 214, 215
73222	122	144, 145
73217	121	144, 145
73471	101	145, 147-149, 152, 157, 159
73332	104	145, 151, 156, 158-161, 183, 202, 204, 205, 212, 214-216, 165_zvířecí hřbet
73167	44	152, 155, 178, 180, 182, 184, 187, 189, 190, 191, 199, 200, 201, 203, 206, 1036, 1065
73210	123	158, 159, 160, 161

Tab. 7

73323	125	163_zvířecí kosti	73328	152	225, 230, 236, 237, 252
73319	124	163_zvířecí kosti, 165_zvířecí hřbet	73302	148	227, 229, 231, 257, 260, 261
73325	128	164 náhrobek	73305	147	227, 234, 249, 260, 261, 263, 265, 269, 270, 271, 272
73472	127	164 náhrobek	73211	146	227, 236, 237, 249, 257, 260, 261, 263, 270, 271, 272, 276, 277, 285, 286, 289, 1049 a další
73215	117	164, 165_zvířecí hřbet, 166, 167, 216	66966	153	231, 260, 261, 263, 265, 267, 269-274
73315	118	164, 166, 167	66961	171	231, 260, 261, 263-265
73334	119	164, 166, 167	73303	149	232, 234, 236, 237, 238, 245, 249, 253, 254, 257, 280
73214	126	165_zvířecí hřbet	73336	159	238, 240, 242, 243
66949	129	166	73333	160	238, 242, 243
7968	130	171	7974	163	245
66954	131	171, 268	73300	162	245, 254
7972	201	174	73397	161	247, 248
73164	89	178, 180, 182, 184, 186?, 187, 189, 190, 191, 192, 196, 200, 201, 203, 1035, 1036	73309	155	249, 253, 254, 257, 272, 273, 274, 276, 277, 280, 284, 286, 287, 289, 290, 291, 1045, 1049
66955	97	180	73205	170	256, 279, 281, 1053
73225	132	181, 183, 188	66960	172	260, 261, 263
73432	98	182	66962	154	260, 261, 263, 264, 265, 270, 271
73439	99	182	66965	165	264
73442	92	182, 1036	66964	164	264, 265
73377	88	182, 187, 189	66963	166	264, 265
73469	91	182, 187, 189, 190, 1035, 1036, 1065, 1066	73335	173	264, 265, 269, 270, 271
73470	90	182, 189, 190, 191, 192, 200, 201, 203, 206, 1036	73337	174	264, 265, 271
73216	133	183	66957	167	272
73331	105	183, 188, 193, 194?, 195	73314	145	272-277, 280, 289-291, 1045, 1049
73130	95	187, 1036	73312	169	273, 274, 289, 290, 291
7978	134	194	73313	168	277, 284, 286, 287
73220	136	202	73206	175	278
7971	135	202, 204, 205, 214, 215, 216	73446	178	282
73213	143	211, 221, 225, 227, 229, 232, 235-240, 249, 250?, 257, 260, 261, 263, 266, 267, 269-272	66968	176	284
73310	141	211, 225, 226, 227, 229, 232, 236-243, 245, 249, 250, 253, 254, 257, 266, 267, 269, 270	73311	177	286, 1045
66956	138	212	73207	179	292, 293
73218	137	212	73174	84	294, 295
73178	139	215, 216	73346	202	296
73307	157	218	73378	191	296, 297, 299, 302-304, 307, 308, 309_1055, 310, 311
7969	156	218	73475	180	297
73304	144	221, 227, 229, 231, 232, 249, 253, 257, 260, 261, 263, 265, 269, 271, 272	73173	203	299, 300, 302, 307
73327	158	225	73447	205	306
73308	142	225, 227, 229, 232, 236, 237, 249, 253, 254, 257, 269-277, 280, 284, 286, 287, 1045, 289-291, 1049	73171	206	311
73320	150	225, 228, 233, 236, 237, 241, 242 (bez označení), 244 vlevo od čísla, špatně viditelné (?), 252, 258, 259	73477	207	312
73204	151	225, 228, 233, 236, 237, 252, 258, 259	73355	192	313-315, 317, 318
73330	140	225, 228, 236, 237, 241, 242, 244, 246, 250, 252	73229	208	320
			73386	190	320, 322, 324, 326-328
			73387	209	320, 322, 328
			73317	210	323
			73382	204	324, 326, 327, 328
			73201	211	325
			73444	212	330, 331, 1057
			73362	194	330, 331, 332, 334, 335, 336, 1057, jáma_obj. 329

Tab. 7

73356	193	330, 331, 333, 334, 335, 336, 338, 1057
73365	213	331-336, 338, 1058
66970	214	332, 333
73181	183	333, 334, 338, 343, 344, 346-350, 354, 355, 360_1060, 366, jáma_obj. 329
73385	185	337, 339, 341-348, 355, 365_1067
73179	186	337, 343, 345-348, 350, 1068, jáma_obj. 329
73380	184	337, 343, 346-348, 354, 355, 358, 360, 365_1067, jáma_obj. 329
73361	215	339, 340, 342, 343
73388	182	339, 342-344, 346-350, 360_1060, 361
73473	188	343-345, 348, 353-358
73364	216	343, 353-355
73360	181	343-348, 353-359, 360_1060, 361, 1059, 362, 364
73172	217	346-350, jáma_obj. 329
73358	187	349, 353-356, 358, 359, 360_1060, 361, 362, 364, 366, jáma_obj. 329
73316	218	354, 355
73445	219	355, 356, 358, 360_1060
66977	221	360_1060
66978	220	360_1060, 361
73357	189	360_1060, 361, 1059, 362, 364, 366
73379	222	362, 364, 366
73466	198	370-373, 376, 378, 380, 381, 384, 385, 1077, 1078
73465	195	372, 373, 376, 378, 380, 381, 383, 384, 385, 390, 392, 394, 399, 401
66974	223	373, 384, 385, 386, 1077, 1078
73467	196	378, 380, 381, 383-387, 390-396, 398, 406, 412, 591, 1062, 1071, 1072, 1074
73462	197	383, 384, 387, 390, 392, 394, 410
66972	225	386
107554	224	386, 387
66975	227	390
66976	226	390, 391
7967	199	390, 394, 408-411, 414, 418, 419, 421, 422, 426, 427, 431, 432, 435, 436, 437, 439, 440, 441, 442
73128	200	394, 395, 396, 398-401, 1081-1083
73180	228	398-401, 1081, 1082, 1083
73456	229	410, 411, 414-416, 418, 419, 424, 426
73461	230	426, 428-434
73457	231	444-448
73176	232	449, 462?, 463, 464, 466, 1098

73366	238	473
73384	233	482, 487, 490-496, 514, 516, 517
73383	234	482, 485, 491-494, 496, 502, 504-508, 514, 516-521
73389	235	494, 506, 507, 508, 510-513, 516, 518-522
73449	236	494, 514, 516, 517, 520, 521, 522, 524, 525, 527
73359	237	495, 496, 517, 518, 519
78688	239	540, 542, 545
73354	240	545, 546
73343	245	549 – hromadný
7965	244	549 – hromadný
73340	243	549 – hromadný, 566
66980	242	549 – hromadný, 566, 1122
73339	241	549 – hromadný, 566, 568-572
73341	246	549, 567
73448	247	556, 557
7976	248	564, 565
66979	252	566, 1122
73368	251	566, 567
73344	250	566, 567, 1122
73391	249	566-569, 1122
7970	253	570-572, 1123
73367	254	576, 577
73342	255	579, 1111
73347	256	579, 1111
66933	35	1020
73131	96	1036
73123	38	celkový pohled duben 1935
73125	40	celkový pohled duben 1935
73434	41	celkový pohled duben 1935
73435	39	celkový pohled duben 1935
73117	45	celkový pohled květen 1935
73121	42	celkový pohled květen 1935
73458	51	celkový pohled listopad 1935
7966	47	celkový pohled říjen 1935
73370	48	celkový pohled říjen 1935
73402	49	celkový pohled srpen 1935
73440	46	celkový pohled srpen 1935
73227	50	celkový pohled srpen 1935
73145	8	dlažba západně od kaple sv. Matouše
73133A	7	kaple sv. Matouše – počátek odkryvu
73134A	6	kaple sv. Matouše – počátek odkryvu
73195	9	severozápadní část kaple
73168	2	zdivo kaple sv. Matouše
73141	5	zdivo kaple sv. Matouše a dlažba
66946	110a	žárovíště
66943A	110c	žárovíště
66945A	110b	žárovíště

Tab. 8: Praha – Hradčany, Loretánské náměstí. Fotodokumentace (II, 1.2). Řazeno podle čísel negativů.**Tab. 8:** Prague – Hradčany, Loretánské square. Photo documentation (II, 1.2). Arranged by neg. Nos.

č. negativu neg. No.	č. foto foto No.	číselná řada H, jiný kontext H number, another context
7965	244	549 – hromadný
7966	47	celkový pohled říjen 1935
7967	199	390, 394, 408-411, 414, 418, 419, 421, 422, 426, 427, 431, 432, 435, 436, 437, 439, 440, 441, 442
7968	130	171
7969	156	218
7970	253	570-572, 1123
7971	135	202, 204, 205, 214, 215, 216
7972	201	174
7974	163	245
7976	248	564, 565
7977	71	65, 66, 67
7978	134	194
66931	37	1, 1015
66932	21	2, 3
66933	35	1020
66935	34	31
66938	82	105
66940	81	106
66943A	110c	žároviště
66945A	110b	žároviště
66946	110a	žároviště
66949	129	166
66954	131	171, 268
66955	97	180
66956	138	212
66957	167	272
66960	172	260, 261, 263
66961	171	231, 260, 261, 263-265
66962	154	260, 261, 263, 264, 265, 270, 271
66963	166	264, 265
66964	164	264, 265
66965	165	264
66966	153	231, 260, 261, 263, 265, 267, 269-274
66968	176	284
66970	214	332, 333
66972	225	386
66974	223	373, 384, 385, 386, 1077, 1078
66975	227	390
66976	226	390, 391
66977	221	360_1060
66978	220	360_1060, 361
66979	252	566, 1122
66980	242	549 – hromadný, 566, 1122
66985	109	97, 168-171, 221, 266-268, žároviště
73112	52	77, 88, 89, 90, 91, 93, 94, 99, 100, 102, 107
73113	56	62, 69, 77, 78, 79, 80
73114	76	69, 70, 72
73115	72	44, 1006_1007

č. negativu neg. No.	č. foto foto No.	číselná řada H, jiný kontext H number, another context
73116	73	63, 64, 69
73117	45	celkový pohled květen 1935
73118	57	34, 38, 39, 40, 42, 44, 1006_1007, 45, 46, 47, ohniště_obj. 33
73119	74	48
73120	70	46, 47, 48
73121	42	celkový pohled květen 1935
73123	38	celkový pohled duben 1935
73124	55	93, 101, 102, 107
73125	40	celkový pohled duben 1935
73128	200	394, 395, 396, 398-401, 1081-1083
73130	95	187, 1036
73131	96	1036
73141	5	zdivo kaple sv. Matouše a dlažba
73145	8	dlažba západně od kaple sv. Matouše
73153	10	5, 6, 7, 8, 9, 10 (těsně severně nohou 11, špatně viditelný), 11, 1015
73154	13	1, 3, 4, 5, 6, 7, 8, 9, 11, 1015
73158	32	30, 1003, 1004
73160	36	32
73162	66	88, 89, 92, 94, 96, 98, 99, 100, 102
73163	93	127, 129, 133, 136, 137, 138, 139, 140, 141
73164	89	178, 180, 182, 184, 186?, 187, 189, 190, 191, 192, 196, 200, 201, 203, 1035, 1036
73167	44	152, 155, 178, 180, 182, 184, 187, 189, 190, 191, 199, 200, 201, 203, 206, 1036, 1065
73168	2	zdivo kaple sv. Matouše
73171	206	311
73172	217	346-350, jáma_obj. 329
73173	203	299, 300, 302, 307
73174	84	294, 295
73176	232	449, 462?, 463, 464, 466, 1098
73177	113	122-125, 129, 130, 132, 135, 1022
73178	139	215, 216
73179	186	337, 343, 345-348, 350, 1068, jáma_obj. 329
73180	228	398-401, 1081, 1082, 1083
73181	183	333, 334, 338, 343, 344, 346-350, 354, 355, 360_1060, 366, jáma_obj. 329
73184	19	4, 5, 11
73185	28	23, 24C
73186	26	23, 24
73187	27	23, 24
73188	17	20, 21, 23, 24, 26, 28, 1016
73190	12	12, 14
73192	23	12, 13, 14
73193	22	5, 9, 10, 11
73194	11	12, 13

Tab. 8

Tab. 8

73195	9	severozápadní část kaple
73196	4	11
73197	29	27
73198	15	23, 24, 27
73199	30	27
73200	31	27
73201	211	325
73203	107	129, 159, 160, 205, 214, 215
73204	151	225, 228, 233, 236, 237, 252, 258, 259
73205	170	256, 279, 281, 1053
73206	175	278
73207	179	292, 293
73209	112	97, žároviště
73210	123	158, 159, 160, 161
73211	146	227, 236, 237, 249, 257, 260, 261, 263, 270, 271, 272, 276, 277, 285, 286, 289, 1049 a další
73212	108	97, 220, 221, 223, 266, 267
73213	143	211, 221, 225, 227, 229, 232, 235-240, 249, 250?, 257, 260, 261, 263, 266, 267, 269-272
73214	126	165_zvířecí hřbet
73215	117	164, 165_zvířecí hřbet, 166, 167, 216
73216	133	183
73217	121	144, 145
73218	137	212
73219	120	128, 135
73220	136	202
73222	122	144, 145
73223	106	122?, 125, 129, 135, 144, 145, 151, 153, 156, 158-161, 164, 202, 204, 212, 215, 216, 165_zvířecí hřbet
73225	132	181, 183, 188
73227	50	celkový pohled srpen 1935
73229	208	320
73300	162	245, 254
73302	148	227, 229, 231, 257, 260, 261
73303	149	232, 234, 236, 237, 238, 245, 249, 253, 254, 257, 280
73304	144	221, 227, 229, 231, 232, 249, 253, 257, 260, 261, 263, 265, 269, 271, 272
73305	147	227, 234, 249, 260, 261, 263, 265, 269, 270, 271, 272
73306	80	105, 106
73307	157	218
73308	142	225, 227, 229, 232, 236, 237, 249, 253, 254, 257, 269-277, 280, 284, 286, 287, 1045, 289-291, 1049
73309	155	249, 253, 254, 257, 272, 273, 274, 276, 277, 280, 284, 286, 287, 289, 290, 291, 1045, 1049
73310	141	211, 225, 226, 227, 229, 232, 236-243, 245, 249, 250, 253, 254, 257, 266, 267, 269, 270
73311	177	286, 1045
73312	169	273, 274, 289, 290, 291
73313	168	277, 284, 286, 287
73314	145	272-277, 280, 289-291, 1045, 1049
73315	118	164, 166, 167
73316	218	354, 355
73317	210	323
73319	124	163_zvířecí kosti, 165_zvířecí hřbet
73320	150	225, 228, 233, 236, 237, 241, 242 (bez označení), 244 vlevo od čísla, špatně viditelné (?), 252, 258, 259
73322	114	124, 129, 132
73323	125	163_zvířecí kosti
73324	116	124
73325	128	164 náhrobek
73326	94	124, 129, 132, 158
73327	158	225
73328	152	225, 230, 236, 237, 252
73330	140	225, 228, 236, 237, 241, 242, 244, 246, 250, 252
73331	105	183, 188, 193, 194?, 195
73332	104	145, 151, 156, 158-161, 183, 202, 204, 205, 212, 214-216, 165_zvířecí hřbet
73333	160	238, 242, 243
73334	119	164, 166, 167
73335	173	264, 265, 269, 270, 271
73336	159	238, 240, 242, 243
73337	174	264, 265, 271
73338	111	97, 168-170
73339	241	549 – hromadný, 566, 568-572
73340	243	549 – hromadný, 566
73341	246	549, 567
73342	255	579, 1111
73343	245	549 – hromadný
73344	250	566, 567, 1122
73346	202	296
73347	256	579, 1111
73348	115	124, 129, 132
73354	240	545, 546
73355	192	313-315, 317, 318
73356	193	330, 331, 333, 334, 335, 336, 338, 1057
73357	189	360_1060, 361, 1059, 362, 364, 366
73358	187	349, 353-356, 358, 359, 360_1060, 361, 362, 364, 366, jáma_obj. 329
73359	237	495, 496, 517, 518, 519
73360	181	343-348, 353-359, 360_1060, 361, 1059, 362, 364
73361	215	339, 340, 342, 343
73362	194	330, 331, 332, 334, 335, 336, 1057, jáma_obj. 329
73363	75	66, 67
73364	216	343, 353-355
73365	213	331-336, 338, 1058

Tab. 8

73366	238	473
73367	254	576, 577
73368	251	566, 567
73370	48	celkový pohled říjen 1935
73372	65	88, 89, 90, 91, 93, 94, 100, 102
73373	64	69, 70, 72, 77, 112
73374	67	94, 95, 96, 98, 99, 100, 107, 108, 109, 112
73376	87	100, 102, 104, 107, 182
73377	88	182, 187, 189
73378	191	296, 297, 299, 302-304, 307, 308, 309_1055, 310, 311
73379	222	362, 364, 366
73380	184	337, 343, 346-348, 354, 355, 358, 360, 365_1067, jáma_obj. 329
73382	204	324, 326, 327, 328
73383	234	482, 485, 491-494, 496, 502, 504-508, 514, 516-521
73384	233	482, 487, 490-496, 514, 516, 517
73385	185	337, 339, 341-348, 355, 365_1067
73386	190	320, 322, 324, 326-328
73387	209	320, 322, 328
73388	182	339, 342-344, 346-350, 360_1060, 361
73389	235	494, 506, 507, 508, 510-513, 516, 518-522
73390	16	17, 18, 19, 20, 21, 23, 24, 26
73391	249	566-569, 1122
73397	161	247, 248
73398	14	20, 26, 27
73402	49	celkový pohled srpen 1935
73403	53	93, 101, 102
73404	54	116, 117, 118
73405	86	115_jímká?
73406	43	93 na celkovém záběru
73407	85	33 ohniště_obj.?
73408	63	61, 1014, 82, 83
73409	33	31
73411	1	30
73412	20	2, 3
73413	24	16, 27, 1020
73414	78	99, 100, 102, 107
73415	68	100, 102, 103, 104, 107, 108
73416	100	103, 133, 137-141, 143, 145, 147, 150, 152, 155-159, 178, 179, 180, 200, 201, 1026, 1028
73418	3	30
73423	58	44, 1006_1007, 54, 55, 56, 57, 58, 59, 60
73424	62	55, 56, 57, 58, 59, 60, 61
73425	61	41, 43, 54, 55
73429	69	36, 45
73430	60	35, 36, 37, 39, 40, 41, 43, 44, 45
73431	59	34, 35, 36, 37, 39, 40, 45, 1005
73432	98	182
73433	77	78, 1009-81?
73434	41	celkový pohled duben 1935
73435	39	celkový pohled duben 1935
73436	83	107, 108
73439	99	182
73440	46	celkový pohled srpen 1935
73441	79	105, 107
73442	92	182, 1036
73443	103	97, 127, 133, 164, 168, 170
73444	212	330, 331, 1057
73445	219	355, 356, 358, 360_1060
73446	178	282
73447	205	306
73448	247	556, 557
73449	236	494, 514, 516, 517, 520, 521, 522, 524, 525, 527
73454	18	3, 4, 5
73455	25	16
73456	229	410, 411, 414-416, 418, 419, 424, 426
73457	231	444-448
73458	51	celkový pohled listopad 1935
73461	230	426, 428-434
73462	197	383, 384, 387, 390, 392, 394, 410
73465	195	372, 373, 376, 378, 380, 381, 383, 384, 385, 390, 392, 394, 399, 401
73466	198	370-373, 376, 378, 380, 381, 384, 385, 1077, 1078
73467	196	378, 380, 381, 383-387, 390-396, 398, 406, 412, 591, 1062, 1071, 1072, 1074
73469	91	182, 187, 189, 190, 1035, 1036, 1065, 1066
73470	90	182, 189, 190, 191, 192, 200, 201, 203, 206, 1036
73471	101	145, 147-149, 152, 157, 159
73472	127	164 náhrobek
73473	188	343-345, 348, 353-358
73475	180	297
73477	207	312
107554	224	386, 387
73133A	7	kaple sv. Matouše – počátek odkryvu
73134A	6	kaple sv. Matouše – počátek odkryvu
78688	239	540, 542, 545
78690B	102	97, 170, 171, 221, 224, 266-270

Tab. 9: Praha – Hradčany, Loretánské náměstí. Soupis dostupného osteologického materiálu (Pěške 1984).
 Tab. 9: Prague – Hradčany, Loretánské square. List of available osteological material (Pěške 1984).

př. č. acq. No.	kontext context	chronologie chronology	druh species	anatomie anatomy	strana side	část segment	počet number	poznámka note
4	H272? = H165	RS-VS1	<i>Equus ferus f. caballus</i>	Praemaxilla			1	
4	H272? = H165	RS-VS1	<i>Equus ferus f. caballus</i>	Humerus	dextra	distal	1	
4	H272? = H165	RS-VS1	<i>Equus ferus f. caballus</i>	Vertebra lumbalis			4	
4	H272? = H165	RS-VS1	<i>Equus ferus f. caballus</i>	Vertebra thoracica			1	
4	H272? = H165	RS-VS1	<i>Bos primigenius f. taurus</i>	Ulna	sinistra		1	
4	H272? = H165	RS-VS1	<i>Bos primigenius f. taurus</i>	Pelvis		fragment	1	
4	H272? = H165	RS-VS1	Undetermined mammal	Costa			2	
4	H272? = H165	RS-VS1	<i>Sus scrofa f. domestica</i>	Pelvis			1	
4	H272? = H165	RS-VS1	<i>Sus scrofa f. domestica</i>	Mandibula	sin+dex		1	adultní, samice
4	H272? = H165	RS-VS1	Undetermined mammal	Mandibula		fragment	2	
4	H272? = H165	RS-VS1	Undetermined mammal	Mandibula		fragment	1	
6	vrstva	VS-N	<i>Sus scrofa f. ?</i>	Mandibula		distal	1	
7	zdivo na sucho	RS-VS1	<i>Bos primigenius f. taurus</i>	Molar sup.			1	
9	bez nálezočných okolností		<i>Sus scrofa</i>	?		fragment	1	kapitální, dist. š. 84 mm, adultní, samec
9	bez nálezočných okolností		<i>Sus scrofa</i>	Caninus		fragment	1	
9	bez nálezočných okolností		<i>Sus scrofa f. domestica</i>	Caninus inf.		fragment	1	
9	bez nálezočných okolností		<i>Canis lupus f. familiaris</i>	Cranium		fragment	1	LCB=173 mm, Lmax=184,5 mm, lebka i s mandibulou, vybráno
12741	u hrobu 22	RS-N	<i>Bos primigenius f. taurus</i>	Processus cornualis	dextra		1	
12743	okolí hrobů 24–26	RS-N	Undetermined mammal			fragment	1	
12743	okolí hrobů 24–26	RS-N	<i>Bos primigenius f. taurus</i>	Pelvis		fragment	1	
12746	okolí hrobu 27	RS-VS1	Undetermined mammal			fragment	1	scapula prasete?
12746	okolí hrobu 27	RS-VS1	<i>Sus scrofa f. domestica</i>	Mandibula		alveolaris	1	
12749	hrob 34	RS	Undetermined mammal				1	
12756	hrob 44 + okolí	RS-N	Undetermined mammal				1	
12763	jáma 51	RS-N?	Undetermined mammal				1	
12770	mezi hroby 65–67	RS	Undetermined mammal				2	neurčitelné fragmenty
12778	hrob 82–83	RS-N	<i>Sus scrofa f. domestica</i>	Caninus inf.			1	samec
12779	hrob 85	RS	<i>Sus scrofa f. ?</i>	Scapula			1	
12779	hrob 85	RS	Undetermined mammal			fragment	2	
12806	hrob 19	RS	<i>Bos primigenius f. taurus</i>	Processus cornualis			1	
12807	jáma b. č.	RS-N	<i>Bos primigenius f. taurus</i>	Processus cornualis	dextra		1	velmi malý – středověký
12810	smetišť	RS-N	<i>Ostrea edulis</i>				4	3x spodní, 1x horní miska, + 3 zlomky
12810	smetišť	RS-N	<i>Sus scrofa f. domestica</i>	Phalanx I			1	
12810	smetišť	RS-N	<i>Bos primigenius f. taurus</i>	Radius	dextra	proximal	1	
12812	hroby 123 a 168	RS-N	Undetermined mammal	paroh			1	? výroba – opracování (zbytek ušítěpu), zbytek lebky?
12824	jáma u H164, 166, 167, 168	RS	<i>Bos primigenius f. taurus</i>	Processus cornualis	dextra		1	
12824	jáma u H164, 166, 167, 168	RS	<i>Sus scrofa f. domestica</i>	Molar 3 inf. decid.	sinistra		1	okolo 1 roku
12826	vedle H171	RS	<i>Pecten</i>				1	import
12828	hrob 1027	RS-N	<i>Bos primigenius f. taurus</i>	Praemaxilla			1	
12829	u H164	RS-VS2	<i>Ovis/Capra</i>	Molar 3 inf.			1	4–8 roků
12891	cesta	RS-VS1	<i>Bos primigenius f. taurus</i>	Processus cornualis			1	stopy záprahu?
12891	cesta	RS-VS1	cf. <i>Homo sapiens</i>	Pelvis			1	

LITERATURA, PRAMENY A ELEKTRONICKÉ ZDROJE

- Auler, J. 2010: Richtstätten archäologie in den Niederlanden. Das Beispiel Amesfoort (Provinz Utrecht). In: J. Auler, Hrsg., Richtstätten archäologie 2. Dormagen, 30–33.
- Balátka, B. 2001: Geomorfologické poměry a členění reliéfu. In: J. Kovanda a spol., Neživá příroda Prahy a jejího okolí. Praha, 11–17.
- Bartošová, V. – Herichová, I. – Kašíčka, F. – Tomková, K. 2010: Barokní opevnění Prahy v trase stavby tunelu Blanka – Baroque fortification of Prague on route of Blanka Tunnel construction, Zprávy památkové péče 70, 239–247, 298–299.
- Bečková, K. 2000: Zmizelá Praha. Hradčany a Malá Strana – The vanished Prague. Hradčany and Malá Strana – Das verschwundene Prague. Hradschin und Kleinseite. Praha.
- Benešová, K. 2000: Hradčany. In: P. Vlček ed. a kol., Umělecké památky Prahy. Pražský hrad a Hradčany. Praha, 22–23.
- Blažková-Dubská, G. 2005a: Archeologický výzkum Schwarzenberského paláce v Praze 2004, Archeologické výzkumy v Čechách 2004, Zprávy České archeologické společnosti 60, 29–30.
- Blažková-Dubská, G. 2005b: Několik poznámek k archeologickému studiu novověkého pohřbívání v Čechách (Úvod ke studiu novověkých pohřebišť na Pražském hradě). In: K. Tomková ed., Castrum Pragense 7, I. 1. Praha, 201–216.
- Blažková-Dubská, G. – Frolík, J. 2005: Architektura odhalená archeologickým výzkumem a problémy s její památkovou ochranou – Die durch archäologische Forschung freigelegte Architektur und Probleme mit ihre Schutz, Archaeologia historica 30, 29–46.
- Blažková, G. 2011: Hmotná kultura Pražského hradu raného novověku ve světle archeologických nálezů – The material culture of Prague Castle in the Early Modern period in light of archaeological finds [nepublikovaná disertační práce], Filozofická fakulta Univerzity Karlovy v Praze, Ústav pro pravěk a ranou dobu dějinnou.
- Blažková, G. – Žegklitz, J. v tisku: Současný stav poznání raně novověké keramiky v Praze, Praha archeologická. Praha.
- Boháčová, I. 1991: Příspěvek k poznání keramiky v pražském prostředí na počátku vrcholného středověku – Der Beitrag zur Erkennung der Keramik im Prager Milieu aus dem Anfang des Hochmittelalters, Archaeologica Pragensia 11, 115–137.
- Boháčová, I. 1995: Möglichkeiten und Grenzen eines allgemeinen Konsenses auf dem Gebiet des Studiums frühmittelalterlicher Keramik. In: L. Poláček, Hrsg., Slawische Keramik in Mitteleuropa vom 8. bis zum 11. Jahrhundert – Terminologie und Beschreibung, Internationale Tagungen in Mikulčice 2. Brno, 118–125.
- Boháčová, I. 2001: Pražský hrad a jeho nejstarší fortifikační systémy – Die Prager Burg und ihre ältesten Befestigungssysteme. In: J. Klápště – M. Ježek eds., Mediaevalia archaeologica 3. Praha, 179–301.
- Boháčová, I. 2007: Pohanské rituály či běžné řemeslo? Příspěvek k poznání zázemí Pražského hradu na přelomu raného a vrcholného středověku – The Pagan rituals or an ordinary craft? A contribution towards the knowledge of the Prague Castle background on the verge of Early and High Middle Ages, Archaeologica Pragensia 18, 20–44.
- Boháčová, I. 2008: The archaeology of the dawn of Prague. In: I. Boháčová – L. Poláček, Hrsg., Burg – Vorburg – Suburbium. Zur Problematik der Nebenareale frühmittelalterlicher Zentren, Internationale Tagungen in Mikulčice 7. Brno, 103–119.
- Boháčová, I. 2009/2004: Pražský hrad a Malá Strana v raném středověku a problém synchronizace jejich vývoje – Prager Burg und Kleinseite im Frühmittelalter und das Problem der Synchronisation ihrer Entwicklung. In: S. Moździoch ed., Stare i nowe w średniowieczu. Pomiedzy innowacją a tradycją, Spotkania Bytomskie VI. Wrocław, 71–98.
- Boháčová, I. ed. 1998: Archeologický areál III. nádvoří Pražského hradu. Průvodce problematikou a archeologickými prameny, I.–IX. [zpráva o výzkumu], ARÚ AV ČR, Praha, v. v. i., č. j. 6540/98.
- Boháčová, I. ed. 2003: Stará Boleslav. Přemyslovský hrad v raném středověku – Stará Boleslav. Přemyslid stronghold in the Early Middle Ages. Mediaevalia archaeologica 5. Praha.
- Boháčová, I. – Čiháková, J. 1994: Gegenwärtiger Stand des Entwicklungsschemas der Prager frühmittelalterlichen Keramik aus den ältesten Entwicklungsphasen der Prager Burg und Ihrem Suburbium auf dem linken Moldau-Ufer. In: Č. Staňa, Hrsg., Slawische Keramik in Mitteleuropa vom 8. bis zum 11. Jahrhundert, Internationale Tagungen in Mikulčice 1. Brno, 173–177.
- Boháčová, I. – Herichová, I. 2009: Raně středověký sídelní areál v západní části hradčanského ostrohu – The Early Medieval settlement area in the western part of the Hradčany promontory, Archaeologica Pragensia 19, 257–308.
- Boháčová, I. – Tomková, K. 1992: Loretánské nám. [Praha – Hradčany, terénní deník z 28. a 29. 5. 1992, uloženo na pracovišti ARÚ AV ČR, Praha, v. v. i., Pražský hrad].
- Borkovský, I. rkp. A.3: Černínský palác. Nálezová zpráva obsahující popis a obsah hrobů č. 1–592 [verze A.1, A.2, A.3; MS bez data uloženy na pracovišti ARÚ AV ČR, Praha, v. v. i., Pražský hrad].
- Borkovský, I. rkp. B: Archeologický výzkum před Černínským palácem a v ulici směrem k Loretánskému kostelu v Praze – IV [MS bez data uloženy na pracovišti ARÚ AV ČR, Praha, v. v. i., Pražský hrad].
- Borkovský, I. 1937: záznam z 20. 12. [rukopisný terénní záznam (2 listy) uloženy na pracovišti ARÚ AV ČR, Praha, v. v. i., Pražský hrad].
- Borkovský, I. 1939a: Nejstarší slovanská keramika ze středních Čech, Památky archeologické 6–8(31), 97–108.
- Borkovský, I. 1939b: Skrčené pohřby doby knížecí v Čechách, Památky archeologické 6–8(31), 134–139.
- Borkovský, I. 1949: O počátcích Pražského hradu a o nejstarším kostele v Praze. Praha.
- Borkovský, I. 1964: Od počátků pravěkého osídlení k Praze slovanské. In: Dějiny Prahy. Praha, 13–50.
- Borkovský, I. 1969: Pražský hrad v době přemyslovských knížat. Praha.

- Bouše, Z. – Preiss, P. 1971: Příběhy kaple sv. Barbory na Hradčanech, Staletá Praha 5, 188–198.
- Březinová, H. 2003: Technologický rozbor textilních fragmentů, Praha – Hradčany, Loretánské náměstí 1935 [odborné posudky z 11. 11. 2003 ad př. č. 12815, př. č. 12954 a 12815],⁶⁵ čj. TX-2012-497.
- Cach, F. 1972: Nejstarší české mince 2. České a moravské denáry od mincovní reformy Břetislava I. do doby brakteátové. Praha.
- Castelin, C. O. 1932: Příspěvky k chronologii haléřů Vladislavových a Ludvíkových (nález mělnický), Numismatický časopis československý 8, 63–73.
- Černá, E. – Tomková, K. – Hulínský, V. – Cílová, Z. 2005: Raně středověké skleněné korálky z Pražského hradu a jeho předpolí – typologická a chemická klasifikace nálezů. In: K. Tomková ed., Castrum Pragense 7, I. 1. Praha, 333–358.
- Černínská ústřední správa: Oblastní archiv v Třeboni, Státní okresní archiv Jindřichův Hradec.
- Čiháková, J. 1988: Praha 1 – Hradčany, Hradčanské náměstí, a. In: Z. Dragoun a kol., Archeologický výzkum v Praze v letech 1983–1986, Pražský sborník historický 21, 182.
- Čiháková, J. – Havrda, J. 2008: Malá Strana v raném středověku. Stav výzkumu a rekapitulace poznání – Malá Strana (Lesser Town) in Prague in the Early Middle Ages. The current status of archaeological excavations, Archeologické rozhledy 60, 187–228.
- Čuláková, K. 2009: Praha 1 – Hradčany, Toskánský palác 182/IV, ARÚ AV ČR, Praha, v. v. i., č. j. 15208/09.
- Čuláková, K. 2010: Archeologické výzkumy v Toskánském paláci, čp. 182, v Praze na Hradčanech, Archeologické výzkumy v Čechách 2009, Zprávy České archeologické společnosti 78, 29–30.
- Dohnal, Z. 1988a: Praha – Hradčany 1934/35, Loretánské náměstí, Určení dřev [odborný posudek], ARÚ AV ČR, Praha, v. v. i., č. j. 2370/88.
- Dohnal, Z. 1988b: Praha – Loretánské náměstí, 1935 /Černínský palác/, Určení uhlíků a dřeva [odborný posudek], ARÚ AV ČR, Praha, v. v. i., č. j. 4578/88.
- Dubská, G. 2004: Archeologický výzkum Schwarzenberského paláce (Praha – Hradčany) 2003, Archeologické výzkumy v Čechách 2003, Zprávy České archeologické společnosti 60, 31–32.
- Ederer, A. 2009: Ulice a uličky Malé Strany a Hradčan. Praha.
- Filip, J. 1949: Praha pravěká. Praha.
- Frána, J. – Tomková, K. 2005: Raně středověký kovový šperk z pohřebiště Pražského hradu a jeho předpolí z pohledu rentgenové–fluorescenční analýzy. In: K. Tomková ed., Castrum Pragense 7, I. 1. Praha, 311–322.
- FRB II: Emler, J. ed., Fontes rerum Bohemicarum. Praha 1884.
- Frolík, J. 1985: Praha 1 – Hradčany, 1982–1983, b, Loretánské náměstí, Výzkumy v Čechách 1982–1983, 139.
- Frolík, J. 1986: Osídlení západního předpolí Pražského hradu před vznikem města Hradčan – Die Besiedlung des westlichen Vorfelds der Prager Burg vor der Entstehung der Stadt von Hradčany, Archeologické rozhledy 38, 73–85.
- Frolík, J. 1988: Archeologický výzkum na Hradčanském náměstí v r. 1944 – Archaeological excavations at Hradčanské náměstí /Hradčany Square/, Castrum Pragense 1. Praha, 137–173.
- Frolík, J. 1997: Archeologický výzkum v tzv. Severním výběžku na Pražském hradě. Příspěvek k počátkům osídlení západního předhradí Pražského hradu, Archaeologica Pragensia 13, 75–92.
- Frolík, J. 1999: Archeologický výzkum v Kanovnické ulici čp. 73 na Hradčanech v letech 1982–1985. Vývoj osídlení před rokem 1378 – Archaeological excavations at Kanovnická ul., 1982–1985. Settlement evolution before 1378, Castrum Pragense 2, 113–168.
- Frolík, J. 2006: Zpráva o záchranném archeologickém výzkumu provedeném na lokalitě Praha – Hradčany, Loretánská ulice, Trauttmansdorffský palác⁶⁶ (čp. 180/IV), smlouva 760099, ARÚ AV ČR, Praha, v. v. i.
- Frolík, J. 2007a: Zpráva o záchranném archeologickém výzkumu provedeném na lokalitě Praha – Hradčany, Salmovský palác (čp. 186/IV) – jižní zahrada strojovna chlazení, smlouva 760097, č. j. 11189/07, ARÚ AV ČR, Praha, v. v. i.
- Frolík, J. 2007b: Zpráva o záchranném archeologickém výzkumu provedeném na lokalitě Praha – Hradčany, Loretánská ulice, Trauttmansdorffský palác (čp. 180/IV), smlouva 770040, č. j. 7713, ARÚ AV ČR, Praha, v. v. i.
- Frolík, J. 2011: Pokračování záchranného archeologického výzkumu v Trauttmansdorffském paláci v Praze na Hradčanech, Archeologické výzkumy v Čechách 2010, Zprávy České archeologické společnosti 81, 30–31.
- Frolík, J. – Siglová, V. 2005: Poznámky ke konzervování církevního náčiní z hrobů na Pražském hradě – Bemerkungen zur Konservierung von Metallgefäßen aus Gräbern auf der Prager Burg, Castrum Pragense 6, 75–88.
- Frolík, J. – Tomková, K. 1997: Západní předpolí Pražského hradu – Hradčany a jejich archeologický výzkum v nejnovějším období – Das westliche Vorfeld der Prager Burg – die Stadt Hradschin – und seine archäologische Erforschung in jüngster Zeit, Archeologické rozhledy 49, 65–71.
- Frolíková, D. 2005: Prsteny z Pražského hradu a jeho předpolí. In: K. Tomková ed., Castrum Pragense 7, I. 1. Praha, 359–386.
- Frolíková, D. 2007: Praha – Hradčany, Loretánské nám. čp. 109, Výzkumy v Čechách 2004, 346.

⁶⁵ Poslední př. číslo (otisky textilu na noži) je chybné – př. č. není známé.

⁶⁶ Psaní názvu tohoto paláce se různí. Starší literatura se přiklání k názvu odvozeném od rodového jména Trauttmansdorff, v novější se objevuje také německá podoba jména, psaného s dvěma *n*, zdvojení souhlásek *t* a *f* kolísá. Zatímco bibliografie respektuje podobu zdroje, v textu jsme se přiklonily k přepisu dle rodového jména.

- Frolíková, D. 2008: Praha – Hradčany, Loretánské nám., zahrada kláštera kapucínů, *Výzkumy v Čechách* 2005, 198–199.
- Fučíková, E. 2003: Pražský hrad nejen pro královskou rodinu: Paláce šlechty – More than just a royal seat: Aristocratic palaces at Prague Castle. In: P. Klazarová ed., *Příběh Pražského hradu – Story of Prague Castle*. Praha, 260–263.
- Gregerová, M. 2010: Petrografická charakteristika a chemické složení keramických artefaktů – Praha [odborný posudek], ARÚ AV ČR, Praha, v. v. i., čj. TX-2012-497.
- Guth, K. 1934: Praha, Budeč, Boleslav. Praha.
- Hahn, W. 1976: Moneta Radasponensis. Bayerns Münzprägung im 9., 10. und 11. Jahrhundert. Braunschweig.
- Hahn, W. 2002: Grudzüge der Altbaierischen Münz- und Geldgeschichte 9, *Money Trend* 2, 132–136.
- Halačka, I. 1987: Mince zemí Koruny české 1526–1856 I. Kroměříž.
- Hásková, J. – Starec, P. 1995: Nález německého denáru z 10. stol. v Husově ulici v Praze 1, *Numismatické listy* 50, 118–119.
- Havrdá, J. 2008: Příspěvek k raně středověkému opevnění Prahy – A contribution to the investigation of the early medieval fortification of Prague, *Archeologie ve středních Čechách* 12, 651–670.
- Herain, J. 1912: O bývalé kapli sv. Matouše na Hradčanech, *Zprávy Komise pro soupis stavebních, uměleckých a historických památek Král. hlav. města Prahy IV*, 49–62.
- Hlavsa, V. 1971: Praha a její život do poloviny 17. století v grafických listech – Prag und sein Leben bis zur Hälfte des 17. Jahrhunderts in grafischen Blättern, *Pražský sborník historický* 6, 145–183.
- Hošek, J. 2010: Archeometalurgické posouzení kovových nálezů – výzkum Praha – Hradčany, Loretánské náměstí 1934–1936 (I. Borkovský) [odborný posudek], ARÚ AV ČR, Praha, v. v. i., čj. TX-2012-497.
- Hrdlička, L. 2005: Podrobná mapa archeologických dokumentačních bodů na území Pražské památkové rezervace v měř. 1:1000. Databáze. Praha.
- Huml, V. 1975: Praha 1 – Hradčany, Loretánské nám., *Výzkumy v Čechách* 1972, 137.
- Chlustiková, K. 2005: Výzkum v Salmovském paláci. Príspevok k osídlení Hradčan v ranom stredoveku [nepublikovaná bakalářská práce], Filozofická fakulta Univerzity Karlovy v Praze, Ústav pro pravěk a ranou dobu dějinnou.
- Chlustiková, K. 2010: Výzkum v Salmovském paláci čp. 186/IV na Hradčanech v roce 2009, *Archeologické výzkumy v Čechách* 2009, *Zprávy České archeologické společnosti* 78, 28–29.
- Chlustiková, K. 2011: Výzkum v Salmovském paláci čp. 186/IV na Hradčanech v roce 2010, *Archeologické výzkumy v Čechách* 2010, *Zprávy České archeologické společnosti* 81, 46.
- Chochol, J. 1964: Antropologické materiály z nových výzkumů neolitu a doby bronzové v Čechách. *Crania Bohemica I*.
- Ježek, M. – Zavřel, J. 2010: Prubiřské kameny mezi archeologickými nálezy – Touchstones among archaeological finds, *Archeologické rozhledy* 62, 608–628.
- Kalina, P. – Kořátko, J. 2004: Praha 1310–1419. Kapitoly o vrcholné gotice. Praha.
- Klápště, J. 1994: Paměť krajiny středověkého Mostecka. Most.
- Klápště, J. 2005: Proměna českých zemí ve středověku. Praha.
- Kolár, J. ed. 1981: V. Hájek z Libočan, *Kronika česká*. Výbor historického čtení. Živá díla minulosti. Praha.
- Kropáček, J. 1996: *The Prague vedute*. Praha.
- Kupka, V. 2008: *Pražská opevnění*. Praha.
- Ledvinka, V. 1998: Velký pražský požár roku 1541, *Documenta Pragensia* 16, 179–186.
- Lorenc, V. – Tříška, K. 1980: Černínský palác v Praze. Praha.
- Lutovský, M. – Smejtek, L. a kol. 2005: *Praha pravěká*. Praha.
- Mašková, P. 2009: K obrazu středověkého pohřebiště – církevní normy a výpověď archeologických pramenů. In: J. Dobosz ed., *Kościoł w monarchiach Przemysłidów i Piastów*. Hnězdno, 73–85.
- Mikš, O. 1950: Nález v Mělníku roku 1946, *Numismatický časopis československý* 19, 205–221.
- Miller zu Aichholz, V. et al. 1948: *Österreichische Münzprägungen 1519–1938*. Wien.
- Nechvátal, B. 1999: Radomyšl. Raně středověké pohřebiště. Praha.
- Nemeškalová, Z. 2000: Pražský Hrad, Loretánské náměstí, výzkum 1934–37, Dr. Borkovský [odborný posudek], ARÚ AV ČR, Praha, v. v. i., č. j. 10030/00 a čj. TX-2012-497.
- Nemeškalová, Z. 2004: Denáry z Pražského hradu [odborný posudek], ARÚ AV ČR, Praha, v. v. i., č. j. 2929/04 a čj. TX-2012-497.
- Neubauerische Chronik* 1989: Bilder aus dem Kriminalmuseum, Schriftenreihe des Mittelalterlichen Kriminalmuseums Rothenburg ob der Tauber VII. Rothenburg o. d. T.
- Nohejlová-Prátová, E. 1956: Nový pohled na české mincovnictví 14. století, *Časopis Národního muzea* 125, 130–145.
- Nováček, K. a kol. 2010: Kladrubský klášter 1115–1421. Osídlení – architektura – artefakty – The Kladruby Abbey. Settlement – Architecture – Artefacts. Plzeň.
- Olmerová, H. 1984: Praha 1 – Hradčany, Loretánské náměstí. PSPPOP. Nálezová zpráva čj. CXV (také ARÚ AV ČR, Praha, v. v. i., č. j. 1884/84).
- Olmerová, H. 1988: Loretánské náměstí ve středověku, *Staletá Praha* 18, 33–43.
- Pařez, J. – Kovář, M. 2010: Historie objektu. Standardní doplňující nedestruktivní stavebně historický průzkum objektu Loretánská čp. 108/IV, Praha, Hradčany, NPÚ Praha, 3–7.
- Peške, L. 1984: Zvířecí osteologický materiál z Prahy – Hradčan, Loretánské náměstí [odborný posudek], ARÚ AV ČR, Praha, v. v. i., čj. TX-2012-497.

- Profantová, N. 2005:* Žárový hrob v Praze – na Loretánském náměstí. In: K. Tomková ed., *Castrum Pragense* 7, I. 1. Praha, 197–200.
- Profantová, N. 2009:* Kultura s keramikou pražského typu a problém šíření slavinity do střední Evropy. K článku Florina Curty – The Prague-type pottery culture and the problem of diffusion of Slavinity into central Europe. On the article by Florin Curta, *Archeologické rozhledy* 61, 303–330.
- Radoměřský, P. 1967:* Nález mincí z 15. století v Králově Dvoře u Berouna – Ein Münzfund aus dem 15. Jahrhundert in Králův Dvůr /Königshof/ bei Beroun, *Sborník Národního muzea v Praze, řada A – Historie*. Praha.
- Ruth, F. 1904:* Kronika královské Prahy a obcí sousedních. Praha.
- Saurma-Jeltsch, H. von, 1892:* Die Saurmasche Münzsammlung deutscher, schweizerischer und polnischer Gepräge. Berlin (reprint 1986).
- Seznam předmětů:* Seznam předmětů nalezených na Pražském hradě 1 (vyk. r. 1925; př. č. 10110–12917) a Seznam předmětů nalezených na Pražském hradě 2 (od př. č. 12918; př. č. 12918–14275). Uloženo na pracovišti ARÚ AV ČR, Praha, v. v. i., Pražský hrad.
- Schulz, T. – Marx, M. 2003:* Cesta středem Evropy: Obrazy z cesty falckraběte Ottheinricha z let 1536/1537 – Reise durch Europas Mitte, Die Reisebilder Pfalzgraf Ottheinrich aus den Jahren 1536/1537 – Podróż przez centrum Europy, Obrazy z podróży palatýny Ottheinricha z lat 1536/1537, katalog výstavy. Potsdam.
- Sláma, J. 1977:* Mittelböhmen im frühen Mittelalter, *Praehistorica* 5. Praha.
- Sokol, P. 2008:* Trest, strach a neúcta. Pohřební ritus odsouzcenců, *Dějiny a současnost* 3, 22–25.
- Svátek, J. 2004:* Dějiny poprav a katů v Čechách. Praha.
- Štefan, I. 2010:* Příspěvek k chronologii a výpovědním možnostem esovitých záušnic – An article on the chronology and informative potential of s-shaped rings, *Studia mediaevalia pragensia* 9, 171–205.
- Tomek, W. W. 1872:* Základy starého místopisu pražského IV. Praha.
- Tomková, K. 2000:* Archeologie a minulost. In: P. Vlček ed., *Umělecké památky Prahy. Pražský hrad a Hradčany*. Praha, 11–27.
- Tomková, K. 2005:* Hmotná kultura raně středověkých pohřebišť Pražského hradu a jeho předpolí. In: K. Tomková ed., *Castrum Pragense* 7, I. 1. Praha, 217–304.
- Tomková, K. 2007:* Zpráva o záchranném archeologickém výzkumu provedeném na základě smlouvy č. 770 049 na lokalitě Praha 1 – Hradčany, Loretánské náměstí 2007. Akce: Oprava opěrné zdi, kanalizační přípojka (č. akce TSK 9/07/212/0024), ARÚ AV ČR, Praha, v. v. i., č. j. 10706/07.
- Tomková, K. ed. 2005:* Pohřbívání na Pražském hradě a jeho předpolích I.1, *Castrum Pragense* 7.
- Tonner, E. 1880:* Čechy, Praha, část 1, Hrad královský a Hradčany. Praha.
- Turek, R. 1936:* Praha IV. Loretánské nám. Středověké hroby, ARÚ AV ČR, Praha, v. v. i., č. j. 1816/36.
- Vančura, J. 1976:* Hradčany, Pražský hrad. Praha.
- Varadzin, L. 2010:* K vývoji hradišť v jádru Čech se zřetelem k přemyslovské doméně (příspěvek do diskuse) – On the development of strongholds in the heart of Bohemia in regard to the Přemyslid domain, *Archeologické rozhledy* 62, 535–554.
- Veselý, R. 2008:* Bílé peníze Ferdinanda I. (1526–1564), *Numismatické listy* 63, 5–21.
- Vilímková, M. 1983:* Úvaha o době založení a počátcích vývoje Hradčan, *Pražský sborník historický* 16, 45–50.
- Vilímková, M. – Pokorný, O. 1985:* Plán Pražského hradu a části Hradčan z poloviny 18. stol. Praha.
- Vlček, P. 2000:* Baroko a klasicismus. In: P. Vlček ed. a kol. *Umělecké památky Prahy. Pražský hrad a Hradčany*. Praha, 40–41.
- Vlček, P. ed. a kol. 2000:* Umělecké památky Prahy. Pražský hrad a Hradčany. Praha.
- Vojtíšek, K. 1919:* Hradčany a Malá Strana v pol. 16. stol. Praha.
- Zadora-Rio, E. 2003:* The making of churchyards and parish territories in the Early–Medieval landscape of France and England in the 7th–12th centuries: A reconsideration, *Medieval archaeology* 47, 1–19.
- Zavřel, J. 2003:* Praha 1 – Hradčany. Petrografický rozbor vybraných nálezů z Loretánského náměstí [odborný posudek], ARÚ AV ČR, Praha, v. v. i., č. j. TX-2012-497.
- Zavřel, J. 2009a:* Praha 1 – Hradčany, Loretánské nám. 1934–1936. Analýza středověké strusky a dalších keramických a akeramických předmětů [odborný posudek], ARÚ AV ČR, Praha, v. v. i., č. j. TX-2012-497.
- Zavřel, J. 2009b:* Petrografický rozbor náhrobních kamenů z Loretánského náměstí na Hradčanech; výzkum 1934–1936 (Ivan Borkovský) [odborný posudek], ARÚ AV ČR, Praha, v. v. i., č. j. TX-2012-497.

ELEKTRONICKÉ ZDROJE

<http://www.sachsenspiegel-online.de/cms/> [2004]

<http://www.arup.cas.cz/cz/onas/tz-hradcanske-namesti.html> [11. 9. 2009]

<http://www.oldmaps.geolab.cz>

SUMMARY

BURIAL GROUNDS AT LORETÁNSKÉ SQUARE IN PRAGUE – HRADČANY The archaeological excavation of Ivan Borkovský and results thereof

1. IVAN BORKOVSKÝ AND THE PRE-WAR ARCHAEOLOGICAL EXCAVATION AT LORETÁNSKÉ SQUARE IN PRAGUE – HRADČANY

Rescue excavation was undertaken almost 80 years ago at Loretánské Square (Loretánské náměstí) due to reconstruction work on Černínský Palace. The City of Prague's Care of Monuments group delegated the task of heading the field work to Ivan Borkovský, who since the year 1923 occasionally worked at the then State Institute of Archaeology in Prague (* 8. 9. 1897 at Čortovec u Horodenky, Ukraine; † 17. 3. 1976 in Prague). Due to its close proximity to Prague Castle and to the extent of the studied area (*Figs. 1, 2 and 6*), the excavation at Loretánské Square is among the most significant excavations to have taken place within the historical centre of Prague's Early Middle Ages agglomeration. The excavation is also one of the earliest surface interventions in the complex stratigraphic environment of the Bohemian pre-urban and urban organism. The excavation covering an area of approximately 200 m² unearthed burial grounds used over a longer period of time and represent an area where, based on our knowledge today, over seven hundred deceased were laid to rest – the first of which came to rest there during the Early Slavic period and the last during the Early Modern period.

Despite all his clear efforts, I. Borkovský was never able to conclude a comprehensive publication on the excavation. The text from his find report (manuscript No. A.3 – *Borkovský rkp. A.3*), which was to have been its point of departure, was revised and modified several times, but remained unfinished and contains a number of mistakes. The necessary review, started in 1984, of the field documentation and the sources stemming from this excavation showed that the terrain context of the Square was significantly more complicated than indicated in the brief data which was preserved in manuscript form or published after the author's excavation at Loretánské Square. Besides exposing a vast burial ground, the excavation also showed unexpected evidence of the repeated alternation of burials with settlement activities for the advanced phase of the Early Middle Ages and for the beginning of the ensuing period in an area situated at the edge of a continuously settled territory of Prague's Early Middle Ages agglomeration. Only due to the use of modern documentation technology was it possible now, several decades later, to complete the reconstruction and overall evaluation of the complicated find context.

The work is dedicated to the memory of Ivan Borkovský.

2. TRANSFORMATION OF LORETÁNSKÉ SQUARE OVER TIME

2.1 TOPOGRAPHY AND NATURAL ENVIRONMENT

Loretánské Square is situated at the western end of the upper part of the Hradčany promontory (*Figs. 2, 3 and 5*). The Hradčany promontory is a distinct morphological formation making up the basic rugged terrain of the Prague Basin's left bank, and providing an area suitable for settlement. Its steep slopes were shaped by the left-bank Vltava tributaries, the Malostranský and Brusnice streams in Ordovician rock. The appearance of medieval Loretánské Square has changed since, due to the vast terrain modifications conducted due to the construction of the baroque Černínský Palace at the end of the 1660s and then to its reconstruction in the 1930s. The southern end of the square reaches up to the peak of the promontory and it is a location that, along with Prague Castle and Petřín, makes up the main dominating features of the Prague Basin. This is also the site of one of the arterial routes leading eastwards towards the Prague Castle gate. A large part of the square lies on a gentle northern slope of the upper part of the promontory (*Fig. 2-5*). Here, the course of today's contours is evidence of a shallow terrain depression opening towards the north, which may sometimes have served also as a source basin.

2.2 ARCHAEOLOGICAL EXCAVATIONS AT HRADČANY

The first archaeological activities at Hradčany (inside, as so as outside of the Prague Castle grounds) took place in the first half of the 20th century. From the beginning this involved rescue excavations related to building activities and reconstruction work. Among the most extensive activities undertaken at Hradčany (*Fig. 6, 7*) were the excavations of I. Borkovský in 1934–1936 (Loretánské Square; *Fig. 6: 66*) and in 1944 (Hradčanské Square; *Fig. 6: 101*). The number of archaeological excavations at the western part of Hradčany (west of Prague Castle's main wall) grew substantially during the first half of the 1980s. Since then, the entire area of Hradčany has been studied in a systematic manner (Institute of Archaeology of the Academy of Sciences of the Czech Republic, Prague – Prague Castle office).

The archaeological excavations of Hradčany provided evidence of the use of this area for settlement purposes from as early as the Neolithic period. As of the early Middle Ages, settlement here was more or less continuous and it developed primarily with regards to the establishment of the princely (thereafter royal) residence at the eastern part of the Hradčany promontory. The majority of the Hradčany excavations still await detailed evaluation. For the time being, this is accessible only for the selected few, even if in terms of importance as initial excavations or part thereof. Obtaining information on Hradčany is complicated to a large degree by damages to historical terrain due to intensive building activities conducted in the distant past and recently. The latest overview of the results of archaeological activities at the western part of the Hradčany promontory to date, which also includes information on the processing status of separate excavations, is the study conducted by I. Boháčová and I. Herichová (2009).

2.3 PREHISTORIC HRADČANY AND HRADČANY IN THE EARLY MIDDLE AGES

Evidence of the presence of man in the western part of the Hradčany promontory for the period previous to the Early Middle Ages is scant; only a few solitary finds from various phases of the prehistoric period are known. The only exception is a layer with Neolithic stroked pottery found north of Loretánské Square. Solitary fragments of pottery are the only traces of settlement in the Early Slavic period and the ensuing Early Hillfort period. A rare exception in this respect is a find *in situ* of an cremation burial, found during excavation of the western part of Loretánské Square in 1935.

During the course of the Middle Hillfort period, the settlement of the western end of the promontory had grown substantially. The early mediaeval settlement grounds of Hradčany ran from the main Prague Castle wall to at least the area we know today as Loretánské Square. Despite a substantial level of damage caused in the Early Modern period – as was the case with pottery fragments and other finds in secondary positions – preserved remains of *in situ* settlement layers show evidence of continual and intensive settlement on the entire area of the grounds from the early decades of the 10th century at least (*Fig. 7*). Also evidence of the presence of members of higher social ranks as well as the remnants of craftwork, especially pyrotechnical, activities have been recorded. During this period, these grounds were apparently settled on continuously and we can only assume that these grounds were separated into smaller settlement units. Burials, which had earlier taken place along the perimeter of the settlement grounds, began to be carried out within the settlement grounds during the 11th century. The question remains as to which part of the grounds was fortified during the Middle Hillfort and Late Hillfort periods. Only for the eastern part of the Hradčany foregrounds (i.e. the western foregrounds of Prague Castle) do we have unambiguous evidence of fortifications, found in a short segment of its northern arm, which were built onto the acropolis fortifications in two phases. As yet, we are unable to judge whether the settlement and burial ground in the area of today's Loretánské Square was part of a fortified area of the Hradčany foregrounds, or whether it was located outside of the wall (*Fig. 3*).

2.4 HRADČANY IN THE MIDDLE AGES AND IN THE EARLY MODERN PERIOD

The future fourth town of Prague, Hradčany, was built west of Prague Castle sometime after the mid of the 14th century. The line of walled fortification at Hradčany of the 14th century can be marked out with a connecting line between Jelení příkop (Deer Moat) and Úvoz, which ran close to the eastern locality of Loretánské Square, where the Strahovská brána (Strahovská Gate) was located on the main road leading from Prague Castle (*Figs. 8 and 9*). From the beginning, the composition of its inhabitants was largely based on the needs of Prague Castle. Under the reign of Charles IV (1346–1378), this mainly involved craft workers repairing the Castle and building the Cathedral of St Vitus. By the last third of the 14th century, the original marked out area of Hradčany had become too small and new burgher houses began to be built outside of the initial fortification walls; the settlement of Pohorelec was established behind Strahov Gate in 1373. Instigating changes after the 15th century was the great fire of Hradčany and Malá Strana in 1541, which paved the way for the more significant urban restructuring of Hradčany. The en-masse rebuilding of burgher homes and building of new noble palaces not only changed the composition of holdings of the inhabitants living there, but mainly transformed the Gothic character of this part of Prague to one more Renaissance in character. Hradčany was designated a royal town by Rudolf II (1576–1612) in 1598, but despite this their feudal obligations from the previous period remained, such as the guarding of prisoners at the Dalibor Tower or the gathering of hay at Královská obora (Royal deer-park). Nonetheless, Hradčany and Malá Strana blossomed and became a residential town which gained in popularity among the local and foreign nobility, wealthy craftsmen, courtiers, various experts and suppliers to the court.

Several historical reports relating to a place of execution and executioners at Hradčany were preserved from the 15th and 16th centuries. It is not possible to determine the exact location of the sites related to in the reports. Due to some executions taking place before the Strahov Gate, we can only but assume that they may have been linked to Loretánské Square, but we nevertheless still cannot rule out links to the square at Hradčany. The earliest preserved report of a place of execution at Hradčany is linked to the execution of two pages in 1490, who were sentenced by King Vladislav II; another report refers to the execution in 1512 of two knights who were executed for robbery at Hradčany – a depiction of this can be seen at the Chapel of St Barbara in Loretánská St. and a report in 1588 on the execution of a murderer, with a more exact location behind the Strahovská Gate.

Loretánské Square gets its name from the Loreto – it is a place of pilgrimage founded in 1626 and gained in importance at the turn of the 18th century. The earliest known written account linked to Loretánské Square, as we know it today, is the recount by the historian Přebík Pulkava of Raděnin († 1380), who portrays events from the period of the beginnings of Bohemian history. A more comprehensive account of the appearance of Loretánské Square however comes from the Early Modern period. At the turn of the 17th century, two expansive burgher houses made up the southern border of the residential buildings at the square: the House U zlaté koule (At the Golden Orb) and across the small lane the Kumerovský House. The building of today's dominant feature, the Černínský Palace, in the last third of the 17th century had a significant influence on the appearance of Loretánské Square (Figs. 4, 8, 12, 17 and 19). Due to the building of this palace (Fig. 11), the two mentioned houses were demolished and in 1727–1732 and the Chapel of St Matthew was built in their place (Figs. 8, 12, 13). This chapel did not last long however, as the Emperor's decree of Joseph II (1780–1790), dated 28 January 1783, ordered the closing of all side chapels and places of prayer. The definite demise of the chapel is linked to 1791 when it was sold as a source of cheap building material.

One of the earliest depictions of Hradčany after the Strahov Gate is the xylograph named the *Prospect of Wroclaw – Praga Bohemiae metropolis accuratissime expressa* by Jan Kozel and Michael Peterle, dated 1562 (Fig. 14). A comprehensive picture of Prague Castle and Hradčany is offered by the Codex Borri – the work of general and engineer Alessandro, Marquis of Borri created in relation to the wall plans in 1638 (Fig. 15). An overview of the development of Hradčany around the mid 18th century is offered by a map by an anonymous author, which – while primitive – clearly illustrates the extent of the St Vitus parish (Fig. 16). One of the most utilised period depictions of Hradčany is the drawing by Josef Daniel Huber, dated 1769, which relatively reliably captures the appearance of individual buildings (Fig. 1). A Caspar Pluth copperplate engraving coloured by Filip and František Heger dates to 1794 (Fig. 17). The appearance of the lower part of Loretánské Square is captured in two drawings from the first third of the 19th century (Figs. 18–19).

3. THE CIRCUMSTANCES SURROUNDING THE ARCHAEOLOGICAL EXCAVATION AT LORETÁNSKÉ SQUARE IN 1934–1936, ITS COURSE AND PROCESSING

3.1 EXCAVATION CIRCUMSTANCES

The archaeological excavation of Loretánské Square commenced due to the lowering and widening of the street to Loreto and the modifications of the public area in front of Černínský Palace. The total area studied was approximately 200 m² and the mass of the removed terrain reached up to 6 meters in some places (Figs. 21–23, 38–41). The excavation was primarily focussed on uncovering the ground plan of the baroque Chapel of St Matthew (built in 1727–1732 and demolished before the end of the same century), the foundations of known Renaissance buildings removed due to the construction of the Černínský Palace and on information that may have related to an area assumed here to be the site of a medieval execution ground. According to preserved archive material, the excavation was however accompanied by a lack of finances as well as by bad weather (Fig. 24). The field work was carried out by workers provided by the *Prague commune*, incl. occasional, so-called 'emergency' workers (*Borkovský rkp. B*).

3.2 I. BORKOVSKÝ'S FIELD EXCAVATION AND DOCUMENTATION

The preserved primary documentation of the excavation is mainly comprised of a collection of *field photographs* from 1934 and 1935 (part II, 1.2), *ground plan sketches* of graves (part II, 1.3 and Figs. 25–27) and a *sketch of the find context* with measurements which made up the *overall excavation map* (part II, 1.1 and addendum), supplemented by several *cross-section schemes* (for modified section of excavation border see Fig. 33). The initial manuscript notes contained data (words and numbers, relative and absolute) on the subsoil context, the nature and thickness of the cultural layer, stratigraphic notes and a sketch of the overall plan and terrain composition. Grave discrepancies were discovered during a review of the find context and a comparison of the find report text and photos (i.e. incorrect age determination of deceased, incorrect labelling or absence of graves), which significantly undermined its testimonial value.

Of the secondary documentation of the excavation, three versions have been preserved of the *excavation report* – manuscript describing the graves (manuscript No. A, version 1 – continuous description of graves according to initial numbering, version 2 – separate sheets of grave descriptions, numerous modifications and renumbering of graves, version 3 – type-script of intended find report, based on modified manuscript version 2), *separate manuscript notes* and *inventory of graves* with the (incomplete) transfer of two basic rows of Borkovský's entered grave records, and *an acquisition list of finds, inventory find tags* and a *fragment of the photographic documentation of the finds* (see part II, 2.1–2.4 and also Figs. 28–32, 34–37).

3.3 TERRAIN WORK PROCEDURE AND EXCAVATION METHOD (RECONSTRUCTION)

The terrain work procedure can be seen mainly in the photographic documentation and its time-related data. Another valuable source of information on the course of the excavation are terrain sketches in which the individual excavation

phases can be determined of a specific area, at least for some parts of the studied area, or at least the timeframe of grave unearthing can be determined where photographic documentation is missing. A valuable guide for determining the excavation process is the Hs numerical series which, to a certain level, respects the progress of the terrain work.

A homogenized *cemetery horizon*, i. e. stratigraphy created by repeated burials over the long-term, featured across the majority of the studied area. Various types of documentation point to the fact that some of the graves remained unearthed for several weeks. The speed at which the excavation advanced was naturally dependent on the number of grave superpositions. Only the progress in general of the excavation can be reconstructed, and the duration in which some graves remained unearthed can be determined only on an interval or relative basis (*Fig. 40*). It also stems from excavation documentation that the work continued even in very unfavourable weather conditions (April 1934, November 1935), when wet terrain in essence did not facilitate the preservation of finds nor stratigraphic monitoring. As a result of these conditions, the documentation covering these phases of excavation is fragmented and grave labelling was also duplicated in this period in some cases.

The excavation method is not entirely clear from the documentation. Photographs show that the terrain was not excavated equally across the entire area; in 1934 and 1935 the terrain was excavated successively in blocks of terrain (*Fig. 39, 41*). The walls of these blocks were however not used for documenting stratigraphy. The blocks were, as is demonstrated by the images from the space at the Chapel of St Matthew (*II, 1.2, Figs. 6–7, 10–11*) unearthed in tier-like fashion, most probably in small mechanical layers. The photographic documentation of all phases of excavation unambiguously shows that not much attention was paid to the cleaning of covered terrain. On the other hand, it is evident from the photographs taken that the unearthing process was conducted conscientiously, the mass of the uncovered layers was not large and it is evident that efforts were made to minimise the risk of damages to the historic terrain or constructions.

3.4 I. BORKOVSKÝ'S PROCESSING

I. Borkovský most probably conducted the processing work in the 1950s and, particularly, during the course of the 1960s. A manuscript of a find report remained preserved from the later stages of processing, however I. Borkovský did not consider it finalised and it was not handed over to the excavation report archive of the Archaeology Institute in Prague. The fact that the excavation at Loretánské Square are ranked, in terms of the extent of the area studied and the amount of finds, as one of the largest surface excavations in built-up settlement areas in the former Czechoslovakia, is also reflected in the problems accompanying its processing and evaluation. It seems that I. Borkovský, in an attempt to rectify the errors made during the initial recording of graves in the terrain, renumbered the graves at a certain stage of find report preparation. These attempts were however not entirely successfully reflected in all the types of documentation and as a result some graves were substituted for others and mistakes were made in the assigning of inventory numbers. At the same time, I. Borkovský also evaluated the collection of finds and, over and above grave descriptions, his individual manuscript versions of the excavation report also include data on the chronology of grave goods and finds from grave fills. The conclusion can be drawn from the records and the gradual modifications thereof that the author did change his views on the chronology of the grave inventory and pottery. In general, these can be described as a change in dating in the latest version of the excavation report to one of a hundred years earlier.

According to Borkovský, the significance of the excavation at Loretánské Square lay mainly in the uncovering of a large burial ground. The total number of graves found is not known, although a manuscript of a find report states 592 graves, where often-found secondarily placed human remains and some graves uncovered *in situ* were not included in this count. By the brief information published on excavation, it can be concluded that Borkovský was not entirely aware of the significance of settlement activities that were captured in the studied area (*Borkovský 1939a; Borkovský 1939b; Borkovský 1969, 35–37*). While Borkovský does note that there is discontinuity between the earliest burials of the Early Slavic period and the first graves of the later Early Middle Ages, which he dates “to the 9th century at the most”, he does assume that burials took place on a continuous basis until the 14th century. He understood some differences in burial rites as evidence of the evolution thereof or as the social stratification of the inhabitants of Hradčany. He regarded the rarely found burials of deceased in hunched positions and the square formation with a burnt-out base (i.e. *hearth*) lined with stones as traces of acts relating to magic and rituals. He dated the establishment of the assumed place of execution to the period after the cessation of the burial grounds.

3.5 EVALUATION PROGRESS AND RESULTS AFTER 1984

Since 1984 the review and gradual evaluation of the excavation results took place in several phases and on an intermittent basis. After basic sorting of the documentation in the 1980s, generally-focused projects focussed on both the grave inventory, which underwent special analyses (2000–2002; *Tomková ed. 2005*), and on the settlement context and find site stratigraphy, including the relationship between burials and settlement activities, especially craftwork activities (2005–2007; *Boháčová 2007; Boháčová – Herichová 2009*). The aim of the current is to made accessible the basic excavation results and present the source potential to the general public.

4. THE METHODOLOGY FOR EVALUATING ARCHAEOLOGICAL EXCAVATION RESULTS AND PROCESSING DOCUMENTATION

4.1 WORK WITH FIELD DOCUMENTATION AND WITH THE FINDS

The study of archive documentation and the excavation finds began with the identification of graves and a review of their basic descriptions. Due to the fact that the testimony of several types of grave documentation, finds related to these graves and their find context were not uniform for certain graves, a cross review of preserved documentation was conducted. This review involved the identification of the grave in photographs, a comparison of the find situation with its description in the manuscript excavation report and also a depiction on the excavation map. In the case of inconsistencies, the grave's find situation was verified in primary documentation (manuscript A.1 and manuscript A.2) or field sketches. In order to clearly distinguish the reviewed grave data from I. Borkovský's original data, a new numerical series was created (H) to classify not the number of the grave, but rather the remnants of each of the identified buried individuals. In this way burials and graves were positively differentiated from the original documentation and the records of the specific buried individuals were simplified. In the majority of cases the H numerical series corresponds to the definitive labelling numbering of graves by I. Borkovský (series labelled as Hn). An H number greater than 1000 (see *Tab. 1*) was used when this Hn number was not exist. GIS was used to illustrate the review results (erroneous labelling or position of grave). The basic information layer is represented by the initial excavation map from the 1930s, and another layer represent a hypothetical range of the grave pit and position of other graves (or human remains without grave pits) not captured on the map (see plans in the *Supplement*). The subsequent thematic layers of the map provide information on the grave inventory and other characteristics of graves. The studied area was divided into 10 sectors to determine the position of graves in the burial grounds. Sectors were also used to identify photographs. The number of graves for which the identification of skeletal remains or an attendant grave inventory is not entirely clear is negligible, and amounts at most to a nominal percentage of the total minimum number of buried individuals.

4.2 BURIAL GROUND EVALUATION

Information on the burial grounds, including a spatial analysis, was evaluated using the software Geomedia Professional 6.2 (Intergraph Registered Research Laboratory of the Institute of Archaeology, Prague). The spatial analysis of the burial grounds was based on a file of data in a MS Access database (*Chapter 9, Tab. 1*) containing data for graves and burials whose descriptions did not contain any inconsistencies or for which the description was revised. Data concerning gender, the position of the deceased and the treatment of the grave pits are not provided systematically in manuscript A.3 and in many cases are not amendable or verifiable. Due to the aforementioned circumstances, the age of the deceased is recorded in the database only in basic *age categories*.

The position of the buried, the orientation of the grave and the treatment of grave pits were verified in photographic documentation or sketches. Significant deviations from standard location and positions were indicated; grave orientation was not verified for all graves, mainly in cases when the grave differed substantially from the basic orientation of the specific part of the burial grounds.

The reconstruction of all *stratigraphic relationships* at a site with multiple cases of superposition proved unfeasible, as they cannot be safely deduced from the preserved documentation. Special attention was also paid to clearly verified stratigraphic relationships that provide important information for defining basic burial phases.

4.3 COMMENTARY ON THE PRESENTATION OF FIELD DOCUMENTATION AND THE FIND INVENTORY

The final version of this excavation report manuscript – manuscript A.3 – has been retyped and published in full (*Chapter 8*); only obvious mistakes have been corrected (grammar and other formal errors), as these would undermine the comprehensibility of the text. The original find report text is differentiated from annotation or additional text by means of italics. Any inconsistencies between the description of graves and other types of documentation are dealt with by the authors in the accessory commentary.

Part *II* contains the original primary and secondary excavation documentation and the find inventory. Due to the variety of sources, Part *II* is divided into three separate sections that present independently numbered documents. The first section contains all preserved drawings and photographs except duplicates (plan, sketches; *II, 1.1–1.3*). The second section provides a selection of facsimile of original written documents (*II, 2.1–2.4*), while the third section offers more recently prepared documentation of finds from the *cemetery horizon* or finds important for establishing its origin and chronology (*II, 3.1–3.4*). Photographs of the studied site that best reflect the excavation progress are classified, where possible, chronologically according to excavation stages; grave details then maintain the sequence of numerical series H.

5. THE BURIAL GROUNDS ON LORETÁNSKÉ SQUARE (LORETÁNSKÉ NÁMĚSTÍ) IN PRAGUE – HRADČANY

5.1 MATERIAL CULTURE

The find contexts and a description of the preserved assemblage of grave goods, as well as artefacts and additional finds from grave backfill are included in the annotated grave catalogue (*Chapter 8*; for drawing documentation see *II, 3.1*). Typical grave goods (knife, temple ring, coin), discovered outside of the grave context, and their find contexts are presented in the commentary on the drawing documentation (*II, 3.3, 3.4*). An overall summary of preserved small finds of Early Medieval material culture that can at least theoretically be tied to grave finds is offered in *Tab. 4–6*, a summary of potsherds in *Tab. 3*.

GRAVE GOODS AND FINDS FROM THE CEMETERY HORIZON

Pottery

We can only claim an unequivocal connection between pottery and the burial ritual in the case of cremation burial H105. Potsherd finds of Prague-type pottery permits the assumption of the existence of at least one other burial dating to the same period at the studied site.

Also presented in addition to potsherds from grave backfill is a selection of pottery assemblages that define the course or conclusion of burial (*II, 3.2, Figs. 49–56*). These assemblages together with pottery from grave backfill make it possible to reconstruct the basic stratigraphy of the site. Only around 15% of the graves contained pottery in their backfill. The testimony of pottery from the grave backfill is only partially useful, and then with maximum caution, for dating the graves. And yet, the absence or presence of pottery finds and their numbers is an important indicator for the intensity of the settlement activity preceding burials at the given site (*Figs. 59–61*). But this proposition does not apply to graves studied under adverse weather conditions, the majority of which lack finds of any kind, and to sites at which the greater part of the historical topsoil had been removed prior to excavation.

Metal

Metal finds among grave goods are represented mainly by small and simple jewellery in the form of *temple rings* and *rings*, in more rare cases by simple jewellery or simple finds of a less common type made from copper alloys. The preserved assemblage of temple rings is not entirely complete. The current number of temple rings is 199 specimens (originally up to 212); their mean diameter is in the range of 11–66,5 mm, the diameter of the wire between 1–5 mm (*Fig. 46*). The basic types of temple rings are those clad in silver, silver temple rings or those with a high share of this metal (according to the 2005 classification by J. Frána, B1 and B2; *Frána – Tomková 2005*) and copper alloy temple rings. Clad temple rings (24 specimens) make up a distinct group in which the diameter of the wire is mostly over 3 mm and the diameter of the temple ring is less than 35 mm (*Fig. 48*). Temple rings made of silver or a high share of silver (16 specimens) can be characterized as small and made of thinner wire, in some cases with a diameter of around 1,5 mm; the temple rings mostly have an overall diameter of up to 16 mm (*Fig. 49*). The most common temple rings are those made of copper alloy.

Rings (*Tab. 6*; 22 specimens, one of which has not been preserved) are of Medieval and Early Modern period origin. The rings were made of bronze or white bronze, and were taken mainly from graves or the *cemetary horizon* (16 preserved specimens; for the find contexts of the remaining five specimens see *Tab. 6*). The ring assemblage is made up of band rings, rings from sticks with an oval, square or semicircular cross-section, and braided wire rings. The rings can also be formally classified as open, closed, modified in various ways or with added elements. Six basic types of rings (*Fig. 50*) appear *in situ* in graves or where there is a high probability of a link to grave goods. Four specimens from a secondary position in Early Modern period contexts represent various types of rings, though always with a collet with a stone or glass.

The cup of a chalice and a *paten* made of tin-plated bronze (H286) are remarkable finds from the grave of a clergy member. A close analogy to these artefacts is the grave goods from the masonry tomb uncovered in the 3rd courtyard at Prague Castle (*Frolík – Siglová 2005*).

Metal clothing accessories are represented by bronze loops, hooks and a small number of clasps from bronze or iron. However, a relationship to a grave is undocumented for the most part for the latter of the aforementioned finds.

Additional metal finds include knives and several iron finds that are heavily corroded or in a state of ruin and their function cannot be determined. These were retrieved from grave backfill, and it cannot be positively established that they were grave goods. Some of these finds could, like the recorded *iron spikes* in the grave backfill, be connected to coffin construction or hardware. Two fragments of *lead stained glass frames* retrieved from H14 at the Chapel of St Matthew can be labelled as a remarkable find in the given context. A round lead find, apparently currency or a weight, was discovered at the same grave.

Coins

Coins appear with certainty as grave goods in Early Medieval (*Fig. 51*; 11th and 12th centuries) and Early Modern period graves (*Fig. 52*; 16th century); additional Early and High Medieval and Early Modern period coins were also found in the *cemetery horizon* (*Fig. 53*). With respect to the dating, a Vladislav II denar from the space between H268 and 220 could also be considered as a relocated grave find. The connection of a Regen-type denar (*Fig. 53: 12883a*) in the assemblage of Early Modern period finds to a grave is not unequivocal.

Additional non-pottery finds among grave goods

Other grave goods include a flintstone (H105) in an early Slavic grave, a whet- or touchstone in the form of a pendant (H109) and two necklaces (H241 – glass, amber, H437 – glass) in Early Medieval graves. Traces of textiles are documented in the form of weave imprints on temple rings (H156H, *Fig. 54*), while others come from the graves of executed individuals (H567 – silken fabric with metallic threads, H107 – a wool(?) pouch with the aforementioned coin finds). Remnants of a leather pouch with varied contents, including a knife and a bird's beak (domestic fowl?) and a little fragment of string (*II, 3.1, Fig. 35*) were retrieved from the grave of a man buried in an impious (nonstandard) manner (H294). Small numbers of finds found in from the *cemetery horizon* were a glass ring from H357, a bronze bead and two bone rings, but affiliation of these artefacts to grave goods cannot be proven.

EVIDENCE OF SETTLEMENT ACTIVITIES IN THE CEMETERY HORIZON

The relatively high occurrence of *slag and ferrous concretions* (*Tab. 4; Fig. 62*) directly in the grave backfill is a conspicuous phenomenon. A less common find of a lump of highly homogeneous, high phosphorous metal was also recorded (*Hošek 2010*). The ferrous concretions were identified as low-quality iron ore and interpreted as a possible raw material. *Whorls* fall into the category of rarely discovered finds. A whorl from the end of the Early Medieval period made from characteristic pinkish stone, identified as Ukrainian soapstone, is a rare imported find (*Zavřel 2009a*).

A torso is preserved from the assemblage of *animal bone remnants*. A total of only 100 animal bones were determined (*Peške 1984*); these form an inhomogeneous assemblage of animal remains from between the Early Medieval period and the Early Modern period. The assemblage is dominated by large mammals, bird bones are rare (only a peacock bone is present in the Early Modern period horizon). Several horse bones belonging to skeleton Hn165 are noteworthy.

GRAVE FINISHING

Wood – the occurrence of wood cannot be verified in the majority of cases, and it is not even clear which type of burial construction was used. The author of the excavation mostly reported the use of a coffin or boards, and a coffin carved from the trunk of a tree is mentioned with several graves. *Stone* was used in six basic types of finish: continuous marlstone lining, unconnected marlstone lining, individual stones, stones placed over the remains of the deceased, multiple tombstones above the grave pit, grave stones above the grave pit in the form of slabs and fragments of quarry stone worked to a greater or lesser extent. The stone was taken from local sources. It is impossible to distinguish the types of stone finish using the text of the excavation report. The presence of masonry graves can also not be ruled out (H115, without human remains, contained an assemblage of High Medieval vessels; *II, 2.1, Foto 86*). Despite the condition of the preserved find inventory, the absence of strip or other more opulent types of coffin hardware can be asserted.

5.2 SKELETAL REMAINS IN SITU

Elementary data regarding age and gender for the burial grounds as a whole are available only from archive documentation, since at least 50% of the total number of retrieved skeletal remains were left at the excavation site.

The area was used by the entire population (*Fig. 55; Tab. 1*). The burial grounds even contained the remains of mothers that died in advanced stages of pregnancy or shortly after giving birth. Children's burials in the *Infans 1* category (a total of 39 cases verified in photos) represent just under 6% of the recorded burials; these were found only in the southern and most heavily used part of the burial grounds, scattered across almost this entire area, though not at its edges. This documents the clear and common practice of integrating the smallest deceased children into the burial ground. Of the total number of revisions of recorded burials (712/resp. 715 with pre-born child), approximately 16,4% involved females, 22,3% males, 23% (164/resp. 167 individuals) children or adolescents and 38% from adults (174) were either uncertain or the gender was not provided (including relocated remains). From the perspective of gender and age composition, the only grouping of the deceased recorded was a predominance of male burials in the northern part of the burial grounds. Also recorded were anomalies such as robust or slender skeletons, various deformities (most frequently at the spine or limbs), healed fractures, even in several instances at the graves of executed individuals. Originally preserved among finds of material culture were vertebrae with traces of a violent death by beheading (*Fig. 57*). The graves were divided into 10 groups according to the manner in which the remains were laid to rest (*Fig. 56*). The majority of burials in these groups

(*Tab. 1*) represent standard pious burials in a stretched, supine position, with the differences found mainly in the way the arms were placed. Others could be a variation on a standard pious burial, impious burial nonstandard, i. e. bodies that were simply thrown into the grave pit. Graves with two or more individuals are regarded also as a special, nonstandard category. It is not always possible to prove that these cases involved a double grave, or that remains weren't simply added later to an earlier grave. These graves appear in the following combinations: child – child, child – woman, woman – man.

The orientation of graves was assessed and recorded in the database, mainly according to the excavation map with an awareness of the fact that the depiction on the map needn't be entirely credible. *Fig. 58* offers general conclusions on basic grave orientation trends. The most frequent occurrence of atypical grave orientation was recorded in the northern part of the burial grounds.

6. SETTLEMENT AND BURIAL. THE CHRONOLOGY OF SITE DEVELOPMENT

6.1 SITE STRATIGRAPHY

It can be assumed that a cultural layer with a depth of around 50 cm existed in the southern part of the studied area prior to the commencement of burials. This layer was transformed by repeated burials into a more or less homogenous *cemetery horizon* that was also settled on (perhaps only marginally in this part of the studied area) at the turn of the High Middle Ages. A *cemetery horizon* with a depth that was up to twice the thickness was documented at the site of numerous cases of grave superposition to the north, northeast and east of the Chapel of St Matthew, especially to the west and northwest of the *hearth*. We can also identify in this area, in agreement with the author of the excavation, the former surface level of the cemetery. The historical topsoil at the eastern edge of the studied area north of the Renaissance houses was not preserved at a greater thickness prior to the commencement of excavation. In the western part at the border of the excavation a substantial part of the stratigraphy was uncovered just before the beginning of the actual excavation (*II, 1.2, photos 38–51*), mostly likely resulting in the damage and contamination of the remnants of earlier historical terrains. The historical terrain was also completely removed in the area immediately north of the Renaissance houses; the northernmost part of our studied area was impacted earlier by significant terrain changes, the extent of which can no longer be reconstructed.

6.2 BASIC HORIZONS IN THE DEVELOPMENT OF THE SITE AND THEIR CHRONOLOGY

The earliest settlement phase is the Middle Hillfort period settlement horizon; this appeared in the western half of the studied area in the backfill of grave pits in the form of a smaller pottery assemblage (*Fig. 59*; more than 200 fragments; symbols RS3 or SH). A similar distribution of finds, though with a greater intensity of finds, was also recorded for earlier Late Hillfort period pottery (middle of the 10th century – second half of the 11th century; Late Hillfort 1 period – 854 pieces; symbols RS4_1 or MH_1). The situation did not change much for the following advanced phase of the Early Medieval period (*Fig. 60*; 12th century, possibly extending into the earlier or later period, at most the first half of the 13th century – 1411 pieces; Late Hillfort Ages 2 – symbols RS4_2 or MH_2 and the High Middle Ages 1 – symbol VS1), with the difference being that pottery from this period was found over a smaller section of the studied area and the fact that we encountered numerous cases of intact vessels or their larger fragments (*Fig. 42–45*). The distribution of the potsherds documents settlement activity on the gentle western slope of the depression from the Middle Hillfort period up to the beginning of the High Middle Ages. In the southern part of the burial grounds, where the terrain gradually runs to the crest of the promontory, the area with potsherds from the earlier phase of the Early Medieval period stretches somewhat farther to the east. Settlement in the Early Medieval period and in the beginning of the High Middle Ages alternated with burials that proceed over the settlement area most distinctly to the southeast and also partially to the northeast. The *cemetery horizon* was disrupted on the south side by building activity at the end of the 16th century, whereas the surface of this horizon could have been damaged or contaminated by activities in later periods (*Fig. 61*). The latest discernible phase of settlement stratigraphy – the Early Medieval settlement or the settlement at the beginning of the High Middle Ages (Late Hillfort Ages 2 or the High Middle Ages 1) included a production zone, evidence of which came in the form of numerous finds probably of blacksmith products and lumps of raw material (*Fig. 62*). One feature that can be connected with this activity is the *hearth* – the feature with a burned bottom lined with stones and separated from the surrounding area both by a wooden frame and vertically laid stones; products of the pyrotechnological process (convex pigs iron, slag) were discovered repeatedly in the vicinity of the feature. Originally identified by the author of the excavation as a ritual fireplace, the feature was later interpreted as part of forge equipment (*Boháčová 2007*). The bottom of the feature forms a distinct dividing point between the earlier (in general the period between the 11th and 12th centuries) and the later (in general between the second half of the 13th century and the 16th century) burial horizon.

6.3 BURIAL STAGES AND THEIR CHRONOLOGY

EARLIER BURIAL PHASES (EARLY MIDDLE AGES)

The earliest Early Medieval skeletal graves that can be dated archaeologically are graves with denars issued by Vratislaus II (1061–1092). Two of these are situated in the location with the highest intensity of burials (northern edge of S 4). One of the graves (H160) disrupts an earlier grave (H161). It was rare for graves with Late Hillfort grave goods to disrupt earlier burials; these cases of superposition were recorded exclusively in the southern half of the studied area (*Fig. 63: 4*). The overall area of the Early Medieval burial grounds reveals a distribution of graves with grave goods typical for the Early Medieval period – namely temple rings and, in sporadic cases, additional Late Hillfort jewellery or other finds (*Figs. 63: 1–3*). This documents the fact that Early Medieval burials overlap with the area on which Early Medieval settlement is assumed.

It is possible to state that extensive burial grounds were established at the prior settlement site during the course of the second half of the 11th century. Due to the fact that only approximately a quarter of the total number of graves with Late Hillfort grave goods disrupt earlier graves and that the regular placement of graves can be seen in north-south rows (*Fig. 63*), we assume that the burial grounds were originally linear and that they gradually spread to the west slope of the depression (facing east); more intensive burials were conducted in the southern part, near the ridge of the promontory, where they evidently continued over the imaginary eastern border of the burial grounds, copying the axis of the depression. Due to the fact that at least 56 graves contained Early Medieval grave goods (usually from 10 to 30 percent from burial ground in Early Medieval Bohemia – *Klápště 1994*, 139–140; *Nechvátal 1999*; *Boháčová 2003 ed.*, 224), it is possible to assume that the original number of graves from this period could range from 190 to 560 (comp. *Figs. 63, 64 and 66, 67*). The moment at which the number of cases of grave superposition rose to a level that permits us to speak of multiple superimposed graves unclear for now.

LATER BURIAL PHASE (HIGH MIDDLE AGES, EARLY MODERN PERIOD)

We have three aspects available to establish the stages of the later phase of burials (*Fig. 65*) – grave goods (coins and other finds such as parts of clothing), potsherds in backfill and the stratigraphic position of the graves (difficult to use in the absence of grave goods). Graves with larger assemblages of late High Medieval or Early Modern period pottery are concentrated in the central part of the studied area, in a location with relatively sparsely distributed burials and at the northern edge of the burial grounds. Three graves with Early Modern period pottery in the backfill are also found in the southern part of the burial grounds, though all of these graves are disrupted by Early Modern period structures, and the affiliation of the Early Modern period fragments to graves cannot be proven. Of the nearly twenty graves datable to the late High Middle Ages (14th and first half of the 15th century, symbol VS2) – Early Modern period (from the second half of the 15th to first half of the 17th century, symbol RN or N), three-quarters had a non-standard orientation or burial method; the northern part of the grounds in particular clearly contained the graves of individuals executed by beheading. Nevertheless, it can be assumed that several additional graves of individuals buried in an impious manner or executed, located in the southern part of the burial grounds, come from the same period, since those that occur in locations with multiple cases of grave superposition belong to the latest stage of burial. The burial of a burned man (H24) uncovered at the site of the future Chapel of St Matthew probably dates to this latest stage. This circumstance defies the potential general trend of divided spaces intended for the burial of social outcasts – including those condemned and violently executed (comp. *Mašková 2009*; *Sokol 2008*). The dating of the earliest graves with impious burials is still unknown, and the continuity or discontinuity of burials in the later stage remains an open question. A gap between the latest High Middle Age burials and Early Modern period burials cannot be ruled out.

6.4 A DISCUSSION ON THE TOPIC OF BURIALS IN THE SETTLEMENT, SETTLEMENT IN THE BURIAL GROUNDS, AN UNDOCUMENTED CHURCH, THE GRAVE OF A PRIEST AND A NEIGHBOURING BLACKSMITH

Graves disrupted by burials with Late Hillfort grave goods, graves with Late Hillfort grave goods and graves with backfill containing only pottery from the Middle Hillfort and earlier phase of the Late Hillfort period, surround in the centre of the southern part of the studied area an open space approximately oval in shape (lengthwise axis with an E–W orientation approximately 15 m in length, crosswise around 12 m in length and open from the north-east), in which the earliest identified graves are not found and in which only grave belonging to the later burial horizon occur. Uncovered in this space was a “structure with an apse” (*Fig. 68*), perhaps with an oval floor plan, built with masonry and mortar, and it was described by I. Borkovský as a base wall covered with mortar without preserved peripheral masonry (for situation see general excavation map; for description see the facsimile of manuscript *A.1 – Fig. 68*; see also *II, 1.2, Photograph No. 38, 40, 42, 54, 55*).

The author of the excavation interpreted this *structure* as belonging to the High Middle Ages or Early Modern period. The description of the find situation is insufficient and the testimony of the sketches and other archive documentation is not uniform (the sketches apparently differ; *II*, 1.3, *Figs. 16–17*; for detail see *I*, *Fig. 25–26*; but the masonry of the structure apparently covers several graves – *II*, 1.2, *Foto 54*). At the same time, it appears that the mentioned graves from the earlier phase of burial respect this space by their placement and also, partially, by their orientation; the orientation of some of the graves changes symmetrically in the east–west direction with the hypothetical axis of the feature. Located directly to the west and south of the structure is a space with the most intensive burials and many other indicators testifying to the extraordinary importance of this site. For example, situated to the west of it are two graves with denars, the remarkable child's grave 102 in a stone tomb and masonry feature H115; to the south is the apparently medieval (impossible to date with greater accuracy) grave H286 with grave goods belonging to a member of the clergy. It is striking that the edge of the intensively used area of the burial grounds surrounding the empty space seems to be also delimited by graves with rings that belong to the later medieval horizon (High Middle Ages). The importance of the presented information becomes apparent in connection with the question of the existence of the speculated, though unproven, sacred structure. Also curious is the fact that the graves of three women who died in advanced stages of pregnancy or during birth are found near the particular space. Two of these graves lie just west of the open space, the third to the south. All three graves are of medieval age; the earliest is accompanied by a typical Late Hillfort grave good – a silver clad temple ring. The accentuated placement of the graves in the central part of the burial grounds is unequivocal proof of the integration of these women among the other deceased.

With respect to the necessity of additional study of the described find situation, a variety of model situations of the development of the burial grounds were formulated for further testing. These address the possible relationship between the settlement and documented craftwork activities and burials, their continuity or discontinuity, mutual spatial relationships and the question of the possible existence of a sacred structure. On the basis of the information currently available, it would appear most likely that there was a general trend toward the transformation of the originally extensive linear burial grounds into layered burial grounds with repeatedly superimposed graves surrounding the church structure. Masonry of an unknown age recorded by the author of the excavation is a relic of the later phase of the structure, which could have been a wooden structure originally. In any case, no traces of the structure remain and its existence is indicated solely by the layout of the graves. The establishment of the superimposed graves could have temporarily freed up space for specific trade activities (possibly a forge – but the working of non-ferrous metal is also documented) in the immediate vicinity of the structure; these could also have been connected to the operation of the church or cemetery grounds. Following the construction of the High Medieval town fortifications, Loretánské Square was likely pushed to the outskirts of life in Hradčany. As such, at least after 1420, it could have easily been used over the long-term as a burial site for condemned people and other social outcasts; the site could have likewise been used for burials of the regular population. The existence of the speculated building would have ended in this period at the latest, and along with it convincing evidence that it had once stood at the site.

7. LORETÁNSKÉ SQUARE IN PRAGUE – HRADČANY IN THE MIDDLE AGES AND EARLY MODERN PERIOD, AND ARCHAEOLOGICAL SOURCES (CONCLUSION)

For years, the archaeological rescue excavation of Loretánské Square represented one of the most significant activities in the historical centre of the Prague agglomeration, both with regard to the scope and importance of the project, but especially due to the amount and nature of the sources uncovered. To this day these sources are regarded as one of the basic pillars of Prague archaeology, despite a limited and varied testimonial value resulting from the amount of time that has passed between the completion of the field work and their current presentation. The aim of the two-volume publication is to make available the inventory of sources relating to the extensive burial grounds that were used over a long period of time in various phases of the development of the Early and High Middle Ages and the Early Modern period. The grounds are unique in the fact that their function was not continuous and that settlement activity returned repeatedly to at least part of the area. The relationship between settlement and burial was an aspect that could not be ignored in the present-day processing of sources.

The establishment of the Early and High Medieval phases of the development in the space of today's Loretánské Square was supported solely by archaeological dating based on knowledge of the changes in the Prague pottery sequence and the dating capacity of grave goods. In this respect, coins – mainly denars from the 11th–12th centuries – played a specific role as obols for the deceased. The coins apparently date also the approximate end of burials at the studied site – at the earliest in the final quarter of the 16th century. Historical sources only provide an absolute chronology in the case of Loretánské Square for the Early Modern period and later years (the existence of the House U zlaté koule documented to 1596, the building of the Loreto in 1626, the beginning of construction on the Černínský Palace in 1668 and the construction of the Chapel of St Matthew in 1726; treated in greater detail in *Chapter 2.4.3*). An earlier report on the founding of the Pohořelec settlement (1373) cannot be unequivocally tied to the studied site.

If we disregard the isolated, *in situ* documented cremation burial from the early Slavic period, we can define two basic horizons of burial on the grounds (*Fig. 64, 65*). The first, the Early Medieval horizon, beginning around the middle of the

11th century, represents linear burial grounds with graves spread over the entire studied area. Burials in this horizon reached their greatest density in the northern half of the southern part of the burial grounds; burials gradually thinned out to the north and south, and only isolated graves were found at the north edge of the burial grounds. Burial continues to the east on unstudied ground, whereas burial did not continue toward the west in a greater intensity. The part of the burial grounds used the most is also surrounded by the earliest reliably dated graves (graves with Vratislaus II denars and a grave that extends into one of these, as well as graves that are disrupted by graves with Late Hillfort grave goods).

The most common type of grave goods are temple rings. Sets from one to five pairs are proved. The relation between the smallest temple rings and graves of children or young girls (comp. *Štefan 2010*, 184–185) are often documented. The sets seem to be homogenous. However, there are only some examples of the combination of silver (or clad in silver rings) and bronze rings of different dimensions.

The graves were set in the settlement layer, only several dozen centimetres thick, which formed on the gentle slope of a smaller terrain depression running from the crown of the Hradčany promontory to the north. The beginning of settlement dates at the latest to the end of the Middle Hillfort period (the first half of the 10th century), while the end of settlement activity in this phase around the middle of the 11th century is determined congruently by potsherds in the backfill of the graves and denars among the grave goods.

Not as precisely demarcated, the later burial horizon includes graves whose goods are less frequently and with less certainty connected to the High Medieval period, somewhat more often to the Early Modern period. A gap between High Medieval and Early Modern period burial cannot be ruled out. What is clear for now is a link between the Early Modern period of burial and the graves of executed individuals, the impiously buried and the deceased that were simply thrown into pits. These graves are concentrated in the northern part of the burial grounds, a section that seems to be spatially isolated from the main burial area. However, graves of the same nature are found scattered over the entire studied surface.

The clear division between the later and early burial horizons would not be possible without the existence of a distinct dividing point, represented exclusively in this case by a feature labelled by I. Borkovský as a *hearth*, more recently as part of a forge. The period of this feature's existence is documented mainly by a vessel preserved *in situ*, along with additional potsherds from this vessel at its edge; the pottery bears morphological and technological signs that fall into the period between the Early and High Middle Ages (second half of the 12th, first half of 13th centuries). We cannot dismiss that settlement activity at the turn of the High Middle Ages was concentrated exclusively in this part of the grounds, especially in its western half, and that burial continued uninterrupted on the rest of the grounds even if only in the course of the High Middle Ages or up to the end of the Early Modern period. The High Medieval stage of burial is documented mainly by small numbers of Gothic rings in graves situated in multiple superpositions and the upper level of graves with stone tombstones; bracteate coins from the third quarter of the 14th century retrieved from the *cemetery horizon* could also possibly be considered as indirect evidence. But for now we are unable to determine when the individuals buried in an impious manner or those that died a violent and unusual death were first laid in the grounds of today's Loretánské Square; the end of burial at this location likewise remains unclear.

We still haven't managed to verify whether the latest burial activity was concentrated in the northern part of the burial grounds or whether this outlying area was still used for burying executed individuals in the period of the Renaissance development that covered the southern part of the burial grounds. Mentions in written sources of a place of execution outside the Strahov gate or in Pohořelec support this possibility. At the same time, we also assume that the area no longer served as burial grounds at the time the Loreto was built.

On a hypothetical level, the existence of a sacred structure can be considered for the second half of the 11th century at the latest, since the central part of the burial grounds features an openly oriented space surrounded by the earliest graves and which partially respect their orientation. The most significant of these graves are concentrated just west or south of this space.

Additional studies on material culture or find situations are certainly necessary, and there will have to be a comparison of available examples, at least on a Central European scale. This publication is a basic point of departure for these further studies, despite the fact that not all the inconsistencies in the documentation and find inventory could be clarified.

8. GRAVE CATALOGUE

The basic grave descriptions are retyped from I. Borkovský's excavation report, with added commentary, a basic description of find contexts, as well as information on the contents of grave backfill and grave goods.

9. BASIC GRAVE REGISTER, DATA INDICES

Basic data – see tables No. 1–9.

ERRATA PRO DÍL II

TIRÁŽ DÍL II

v průběhu r. 2012 došlo v důsledku přestavby www.arup.cas.cz ke změně www adresy – uvedená adresa je neplatná

II, 1.2

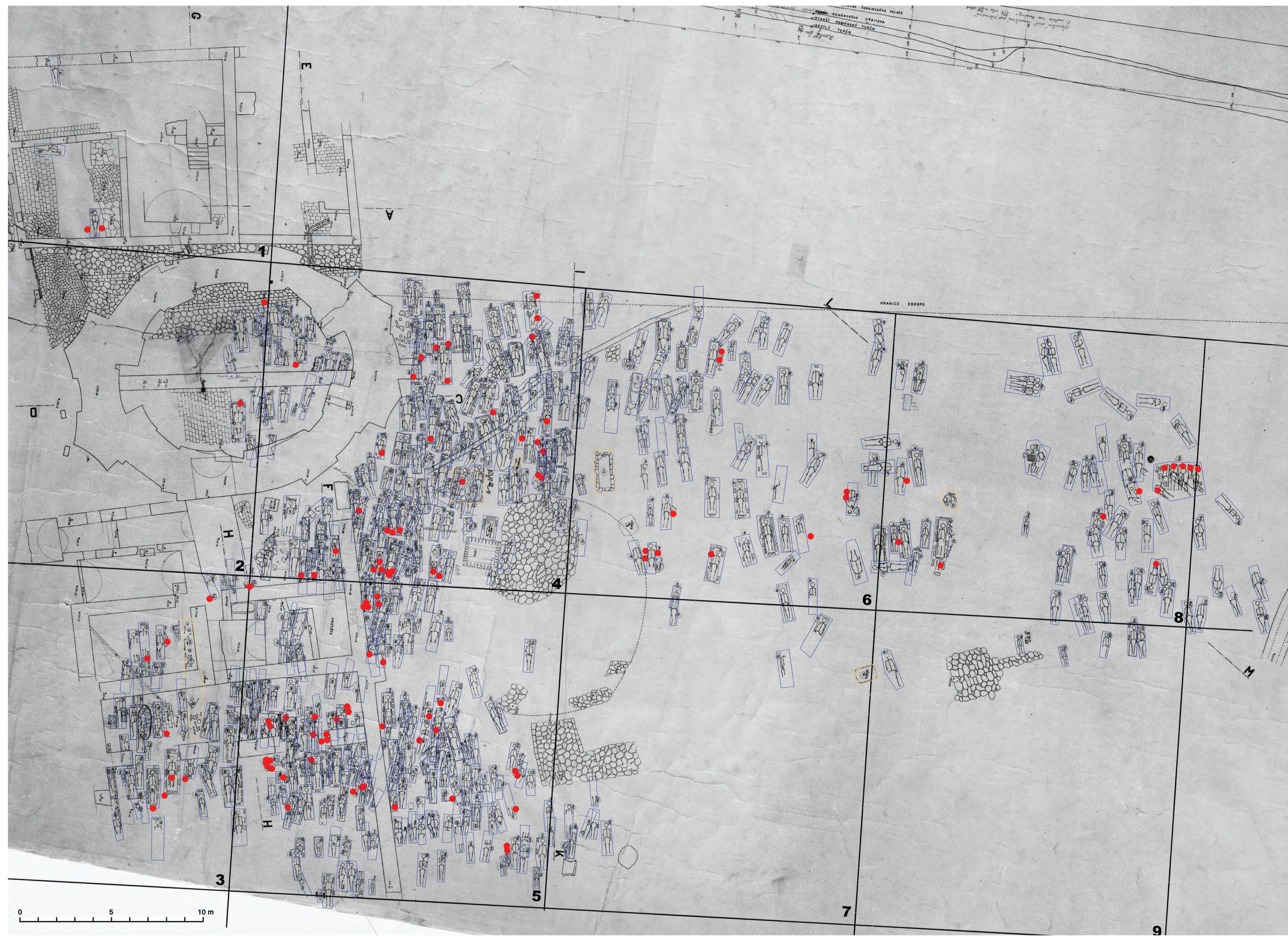
- s. 64: **Foto 100:** označení H137 a H138 je chybné, čísla byla zaměněna. Omyl byl zjištěn až v závěrečné fázi revize (srov. *foto 93*) a nebyl u tohoto snímku zohledněn. *Správné označení:* H137 místo H138, H138 místo H137.
- s. 80: **Foto 141:** označení H246 je chybné – *Správné označení:* H245
- s. 99: **Foto 184:** označení H345 je chybné – *Správné označení:* H343 místo H345. H345 snímek nezachycuje; nad chybným označením H343 lze identifikovat ostatky H1067.
- s. 107: **Foto 199:** označení H420 je chybné – *Správné označení:* H421
označení H391 (v pozadí) je chybné – *Správné označení:* H394
- s. 118: **Foto 231:** číselné označení ostatků muže a ženy v dvojhrobu 447_446 v S 5 neodpovídá jejich označení v databázi a na plánu 7 v plánové příloze. Rozpor je způsoben rozdíly ve výpovědi dochovaných archiválií (viz také komentář k H446_447 v katalogu *kap. 8*). Foto na rozdíl od skici odpovídá popisu v rkp. A.3 – robustnější kostra leží severněji.
- s. 119: **Foto 234:** označení H585 je chybné – *Správné označení:* H485

II, 1.3

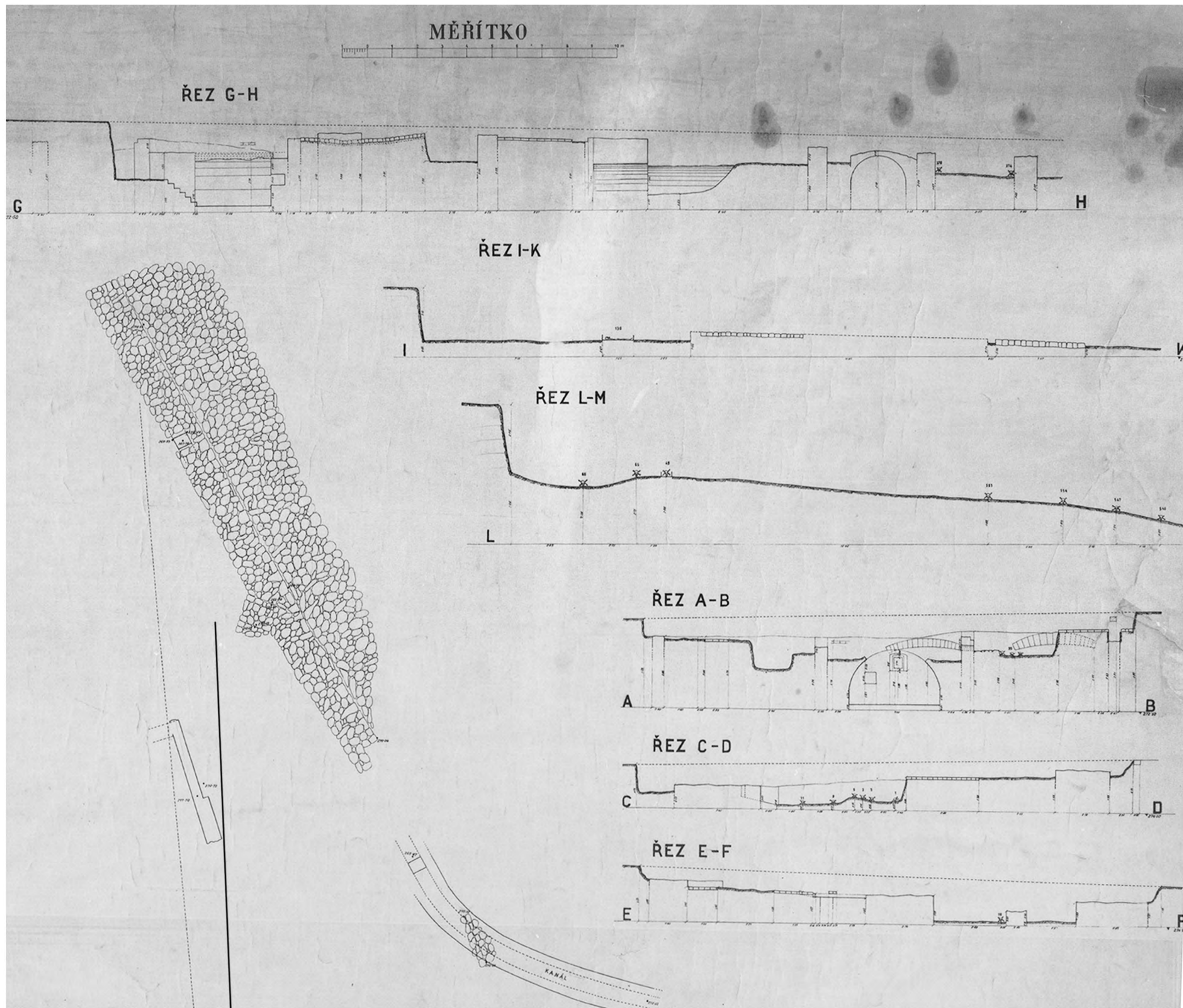
- s. 140: **Obr. 25:** Hs582 je mylně označen jako H550 – *Správné označení:* H450

II, 3.1

- s. 285: **Obr. 40:** 9 – nález byl označen symbolem výbavy hrobu; příslušnost skleněného kroužku k výbavě hrobu je ale vzhledem k blíže nespecifikovaným nálezovým okolnostem (viz popis hrobu v *kap. 8*) nejistá.



Castrum Pragense 11/I příloha
 Praha – Hradčany, Loretánské náměstí 1934–1936
 měřítko 1:100
 Celkový plán výzkumu (G. Váňažovský)
 upraveno (I. Boháčová, Geomedia RRL ARUP)
 modré linie – hypotetický rozsah hrobových jam
 červené body – druhotně uložené kosterní pozůstatky
 nebo více jedinců v jedné hrobové jámě
 okrové linie – objekty s čísly hrobů (Hn)
 doplněno schématem sektorů



Castrum Pragense 11/I příloha
 Praha – Hradčany, Loreťanské náměstí 1934–1936
 měřítko 1:100
 Řezy
 Výřez z původního plánu výzkumu, G. Varvažovský
 (řez hranou odkopu viz I, obr. 33)

PLÁN 3



0 2 m



Castrum Pragense 11/I příloha
Praha – Hradčany, Loretánské náměstí 1934–1936
Revidovaný plán výzkumu – sektor 1

PLÁN 4



0 2 m

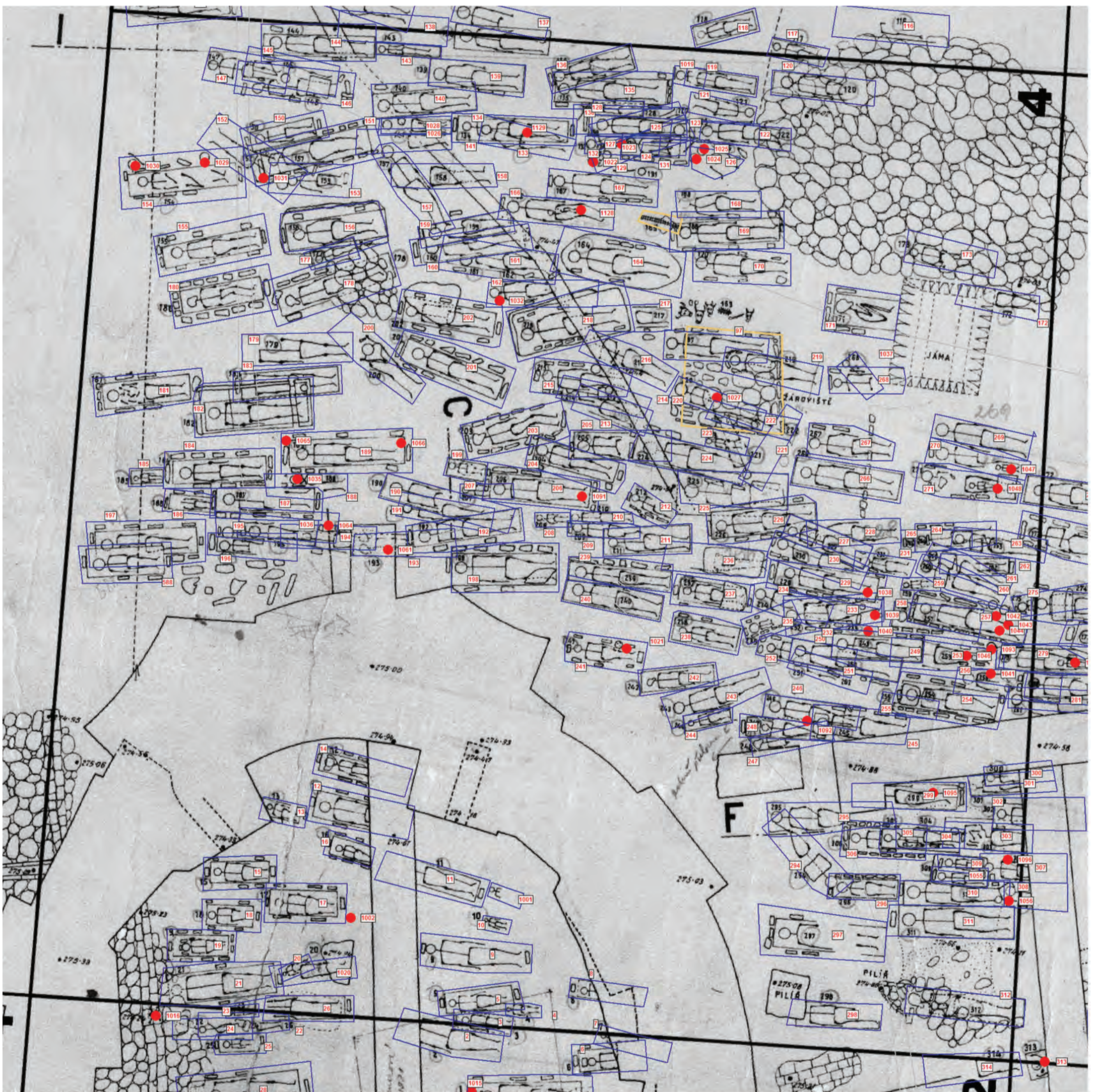


Castrum Pragense 11/I příloha
Praha – Hradčany, Lorentánské náměstí 1934–1936
Revidovaný plán výzkumu – sektor 2

PLÁN 5



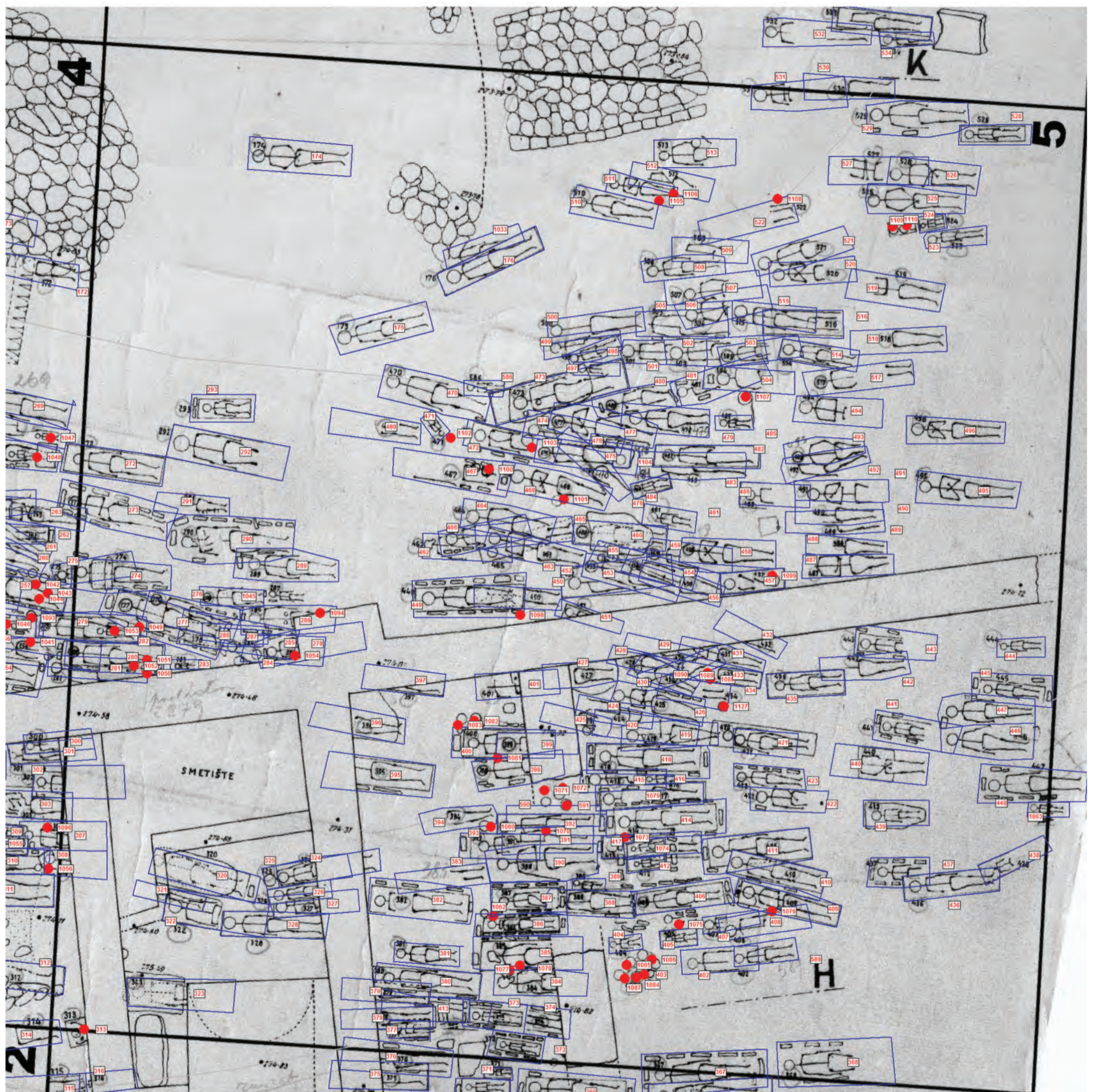
Castrum Pragense 11/I příloha
Praha – Hradčany, Loretánské náměstí 1934–1936
Revidovaný plán výzkumu – sektor 3



0 2 m



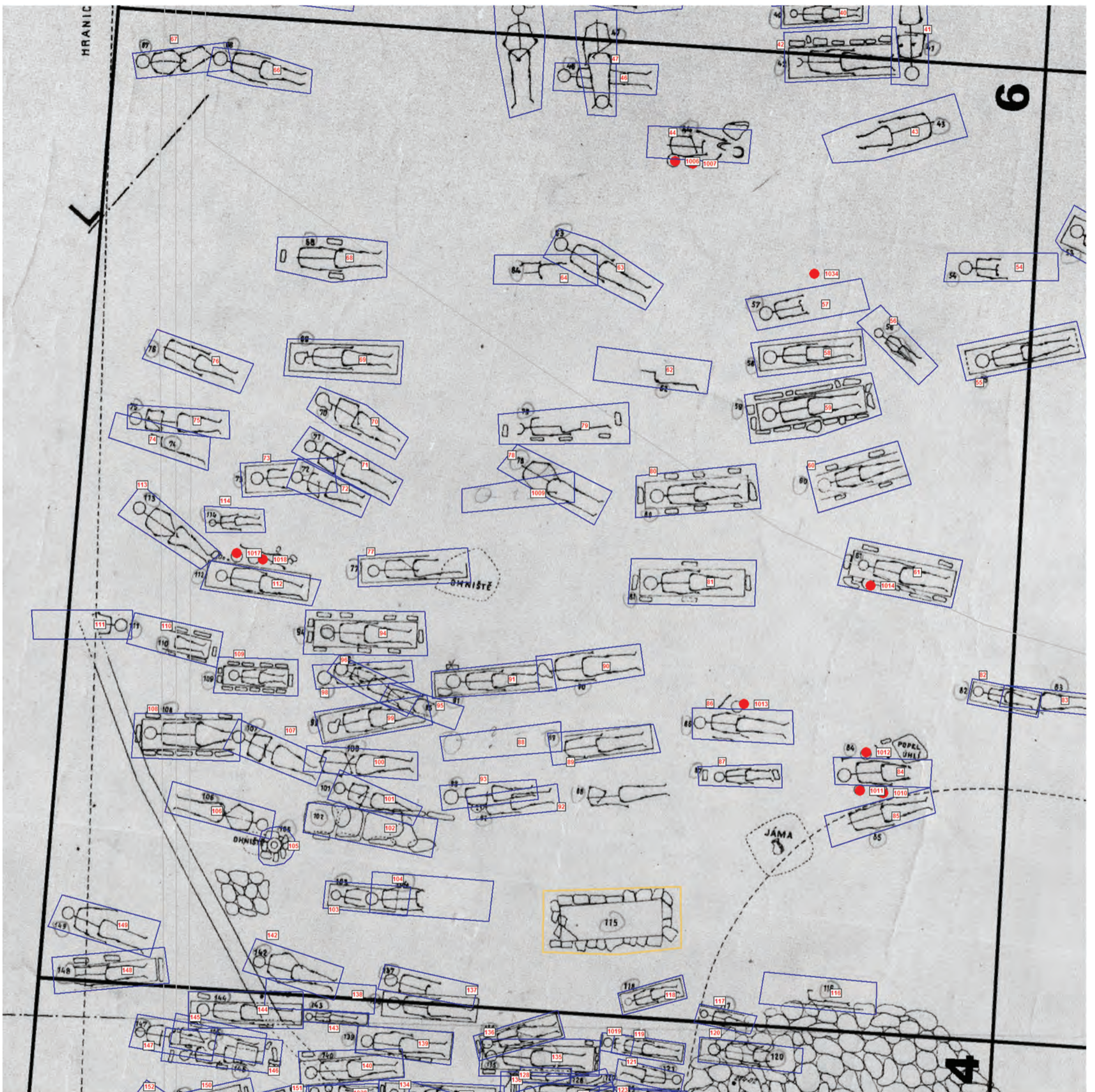
Castrum Pragense 11/I příloha
Praha – Hradčany, Loretánské náměstí 1934–1936
Revidovaný plán výzkumu – sektor 4



0 2 m



Castrum Pragense 11/I příloha
Praha – Hradčany, Loretské náměstí 1934–1936
Revidovaný plán výzkumu – sektor 5



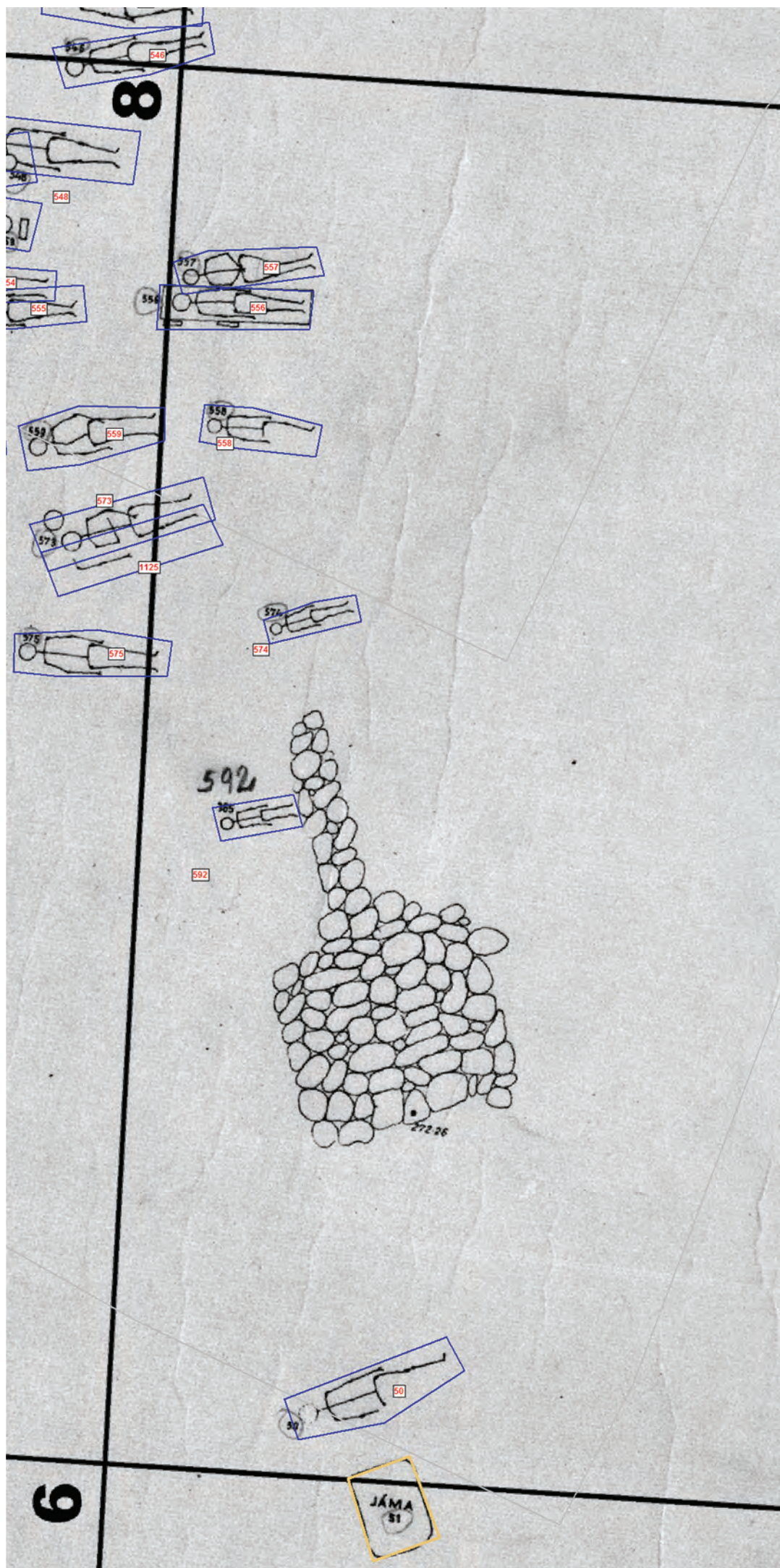
Castrum Pragense 11/I příloha
Praha – Hradčany, Loretánské náměstí 1934–1936
Revidovaný plán výzkumu – sektor 6



Castrum Pragense 11/I příloha
Praha – Hradčany, Loretánské náměstí 1934–1936
Revidovaný plán výzkumu – sektor 7

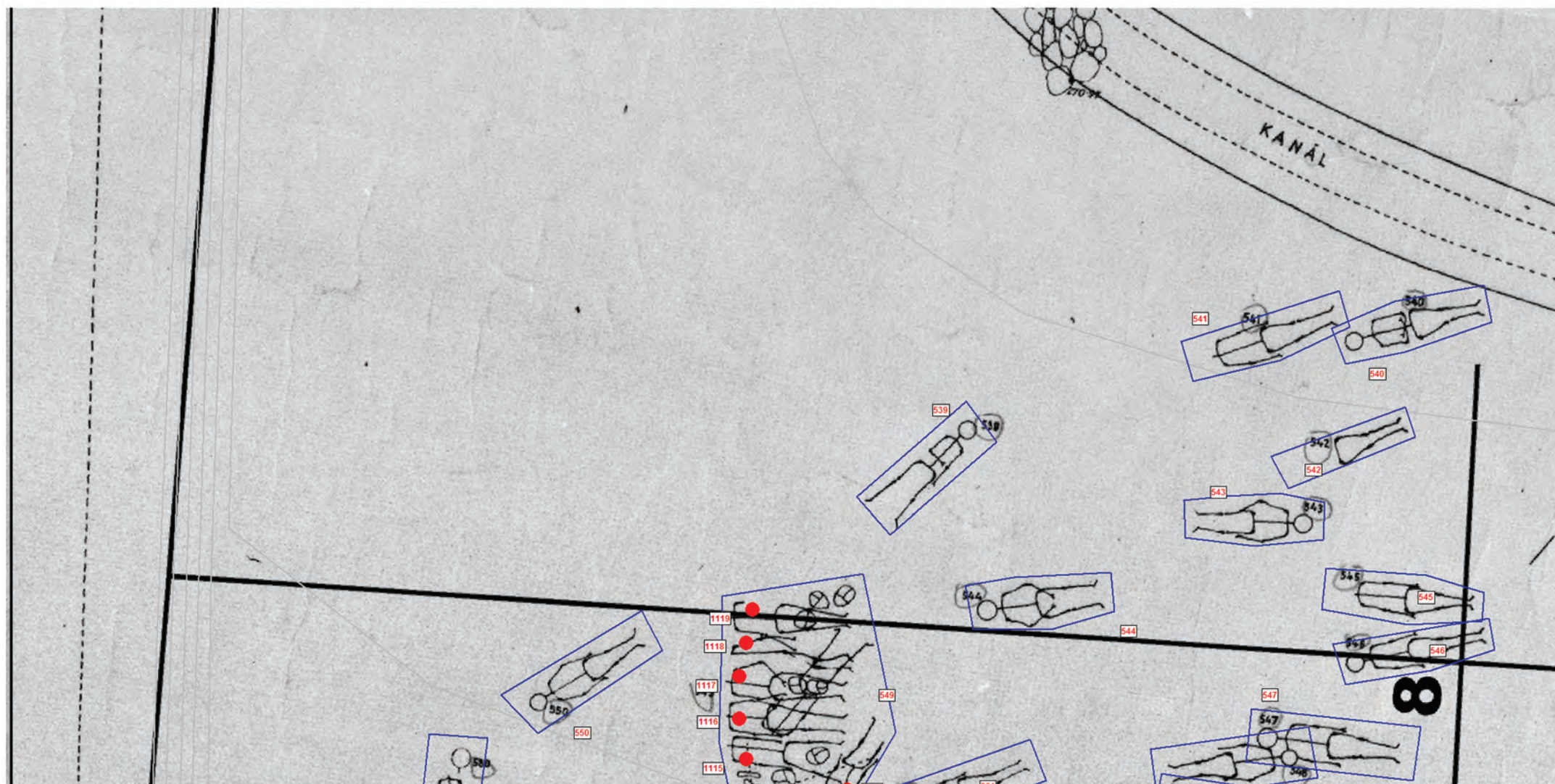


Castrum Pragense 11/I příloha
Praha – Hradčany, Loretánské náměstí 1934–1936
Revidovaný plán výzkumu – sektor 8



Castrum Pragense 11/I příloha
Praha – Hradčany,
Loretánské náměstí 1934–1936
Revidovaný plán výzkumu –
sektor 9

PLÁN 12



0 2 m



Castrum Pragense 11/I příloha
Praha – Hradčany, Loretánské náměstí 1934–1936
Revidovaný plán výzkumu – sektor 10